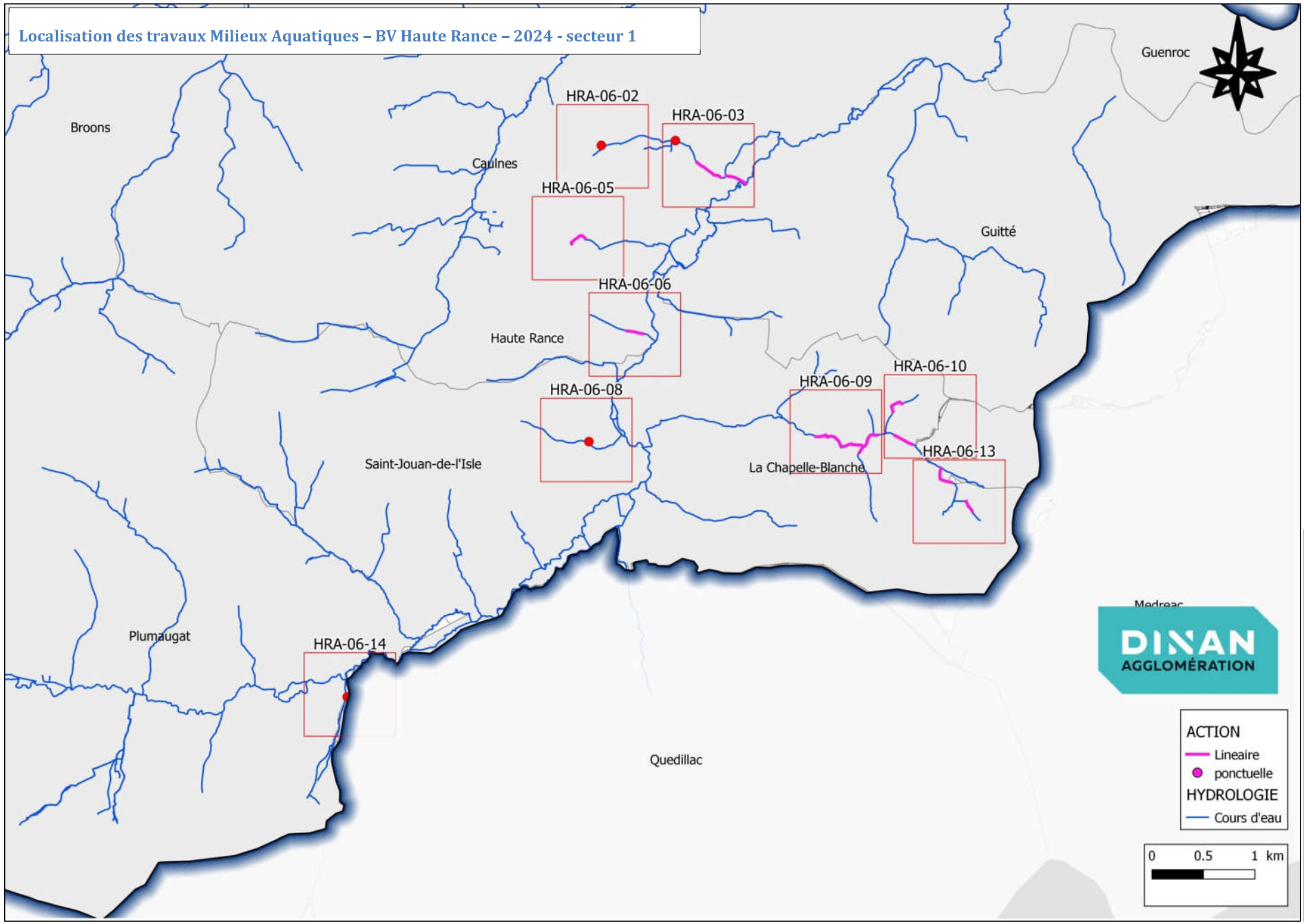
Localisation des travaux Milieux Aquatiques – BV Haute Rance – 2024 - secteur 1
Guenroc
Broons
Caulnes
HRA-06-02
HRA-06-03
HRA-06-05
Guitté
HRA-06-06
Haute Rance
HRA-06-08
HRA-06-09
HRA-06-10
HRA-06-13
Saint-Jouan-de-l'Isle
La Chapelle-Blanche
Plumaugat
HRA-06-14
Quedillac
DINAN AGGLOMÉRATION
ACTION
Lineaire
ponctuelle
HYDROLOGIE
Cours d'eau
0 0.5 1 km
© IGN SCAN 25 - © IGN BD TOPO - CADASTRE (DGFiP) - DONNEES INTERNES DINAN AGGLOMERATION

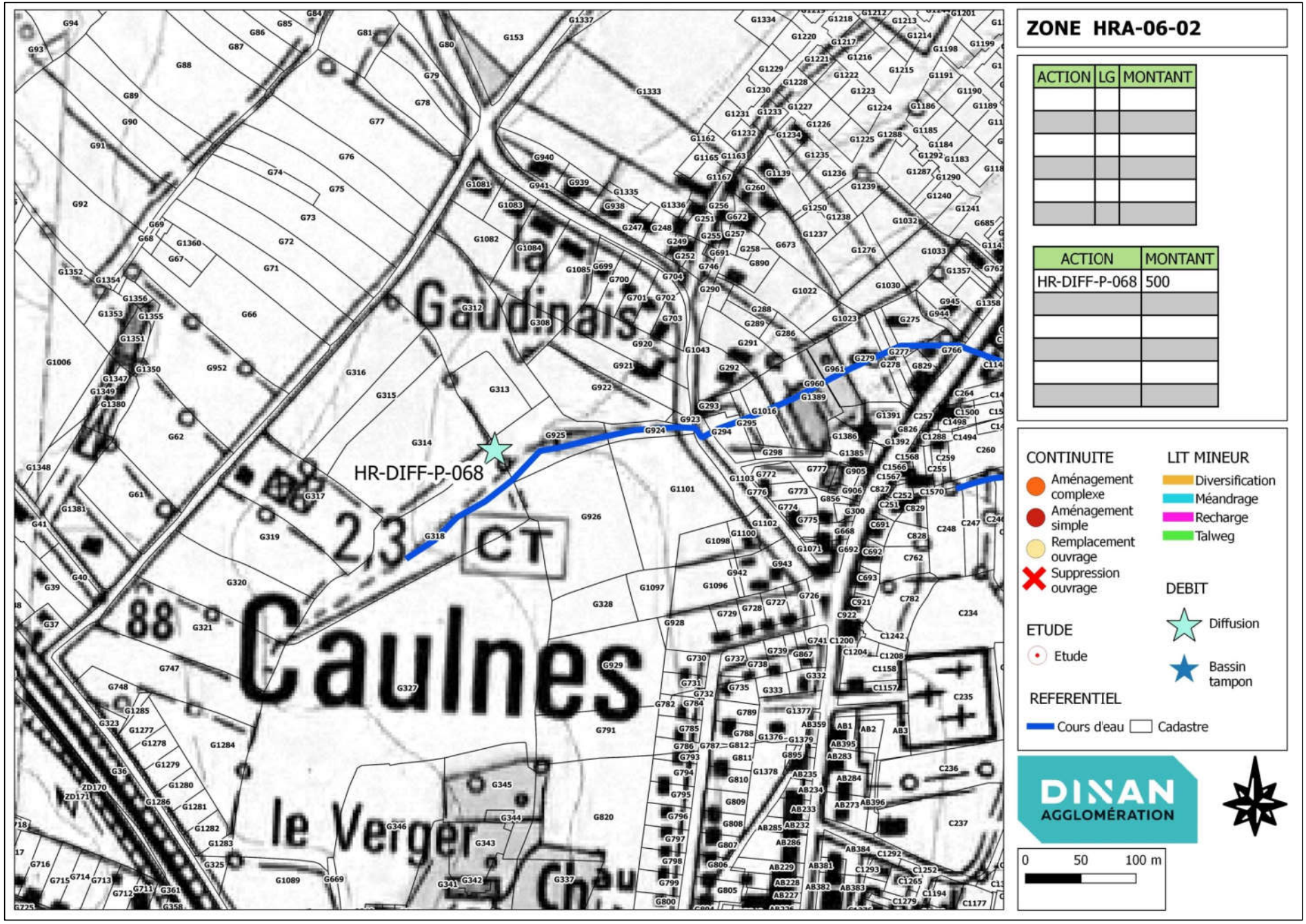
ZONE HRA-06-02
ACTION | LG | MONTANT
ACTION | MONTANT
HR-DIFF-P-068 | 500
CONTINUITE
Aménagement complexe
Aménagement simple
Remplacement ouvrage
Suppression ouvrage
LIT MINEUR
Diversification
Méandrage
Recharge
Talweg
DEBIT
Diffusion
Bassin tampon
ETUDE
Etude
REFERENTIEL
Cours d'eau
Cadastre
DINAN AGGLOMÉRATION
0 50 100 m
HR-DIFF-P-068
la Gaudinais
Caulnes
le Verger
2,3
CT
88
© IGN SCAN 25 - © IGN BD TOPO - CADASTRE (DGFiP) - DONNEES INTERNES DINAN AGGLOMERATION

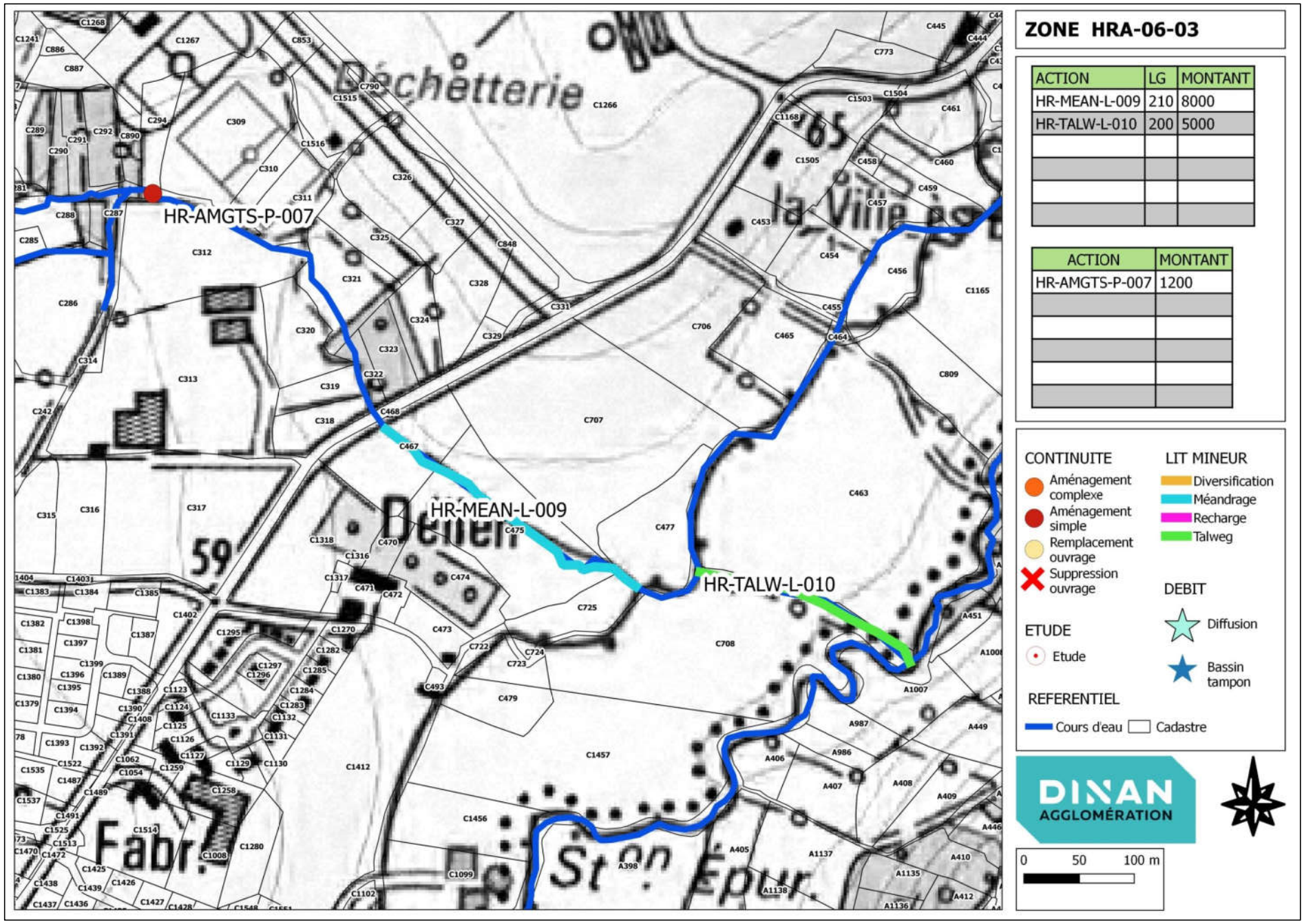

® IGN SCAN 25 - ® IGN BD TOPO - CADASTRE (DGFiP) - DONNEES INTERNES DINAN AGGLOMERATION

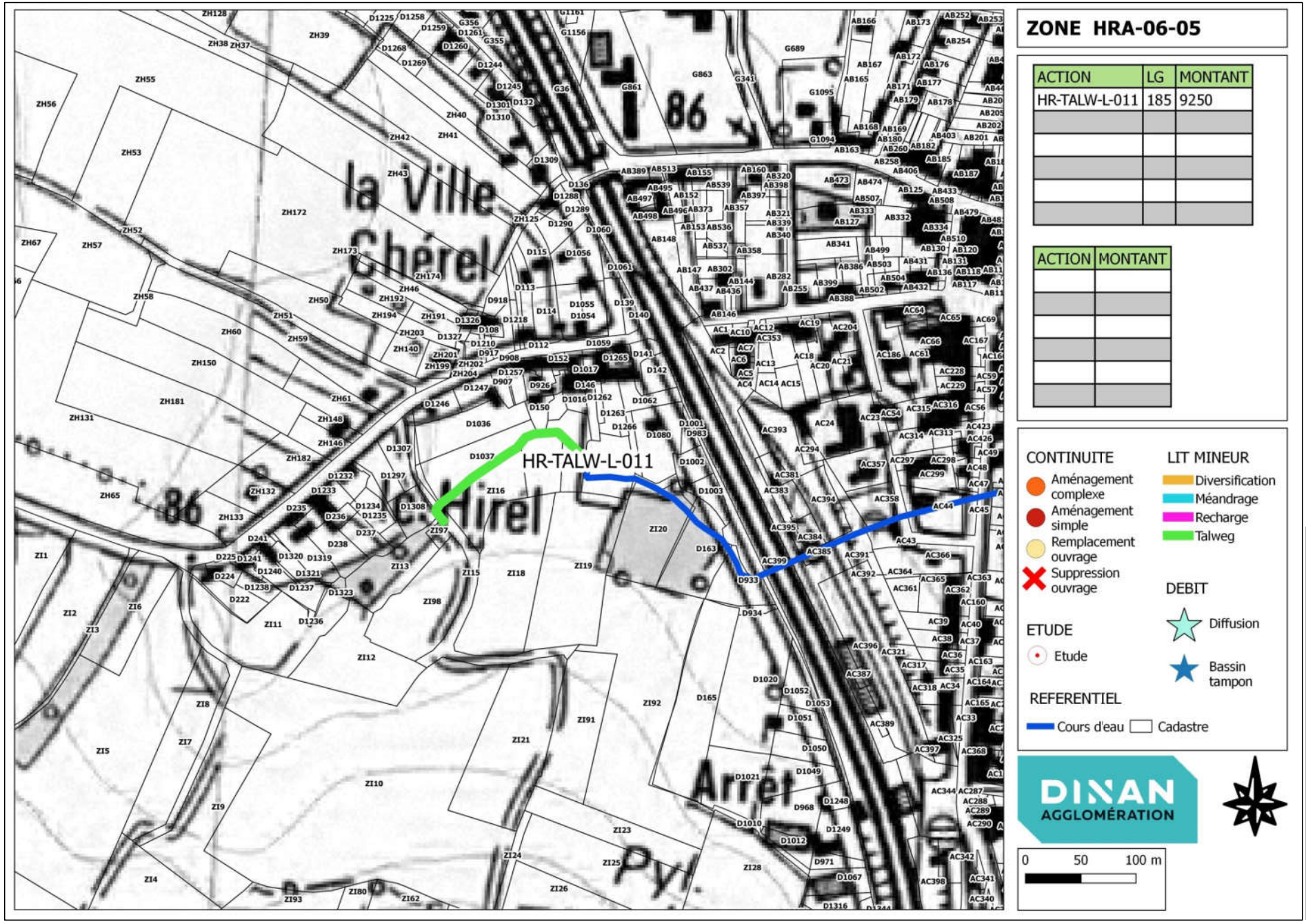
ZONE HRA-06-05
ACTION | LG | MONTANT
HR-TALW-L-011 | 185 | 9250
ACTION | MONTANT
HR-TALW-L-011
la Ville Chérel
Arrêt
Pyl.
CONTINUITE
Aménagement complexe
Aménagement simple
Remplacement ouvrage
Suppression ouvrage
LIT MINEUR
Diversification
Méandrage
Recharge
Talweg
DEBIT
Diffusion
Bassin tampon
ETUDE
Etude
REFERENTIEL
Cours d'eau
Cadastre
DINAN AGGLOMÉRATION
0 50 100 m
* IGN SCAN 25 - * IGN BD TOPO - CADASTRE (DGFiP) - DONNEES INTERNES DINAN AGGLOMERATION

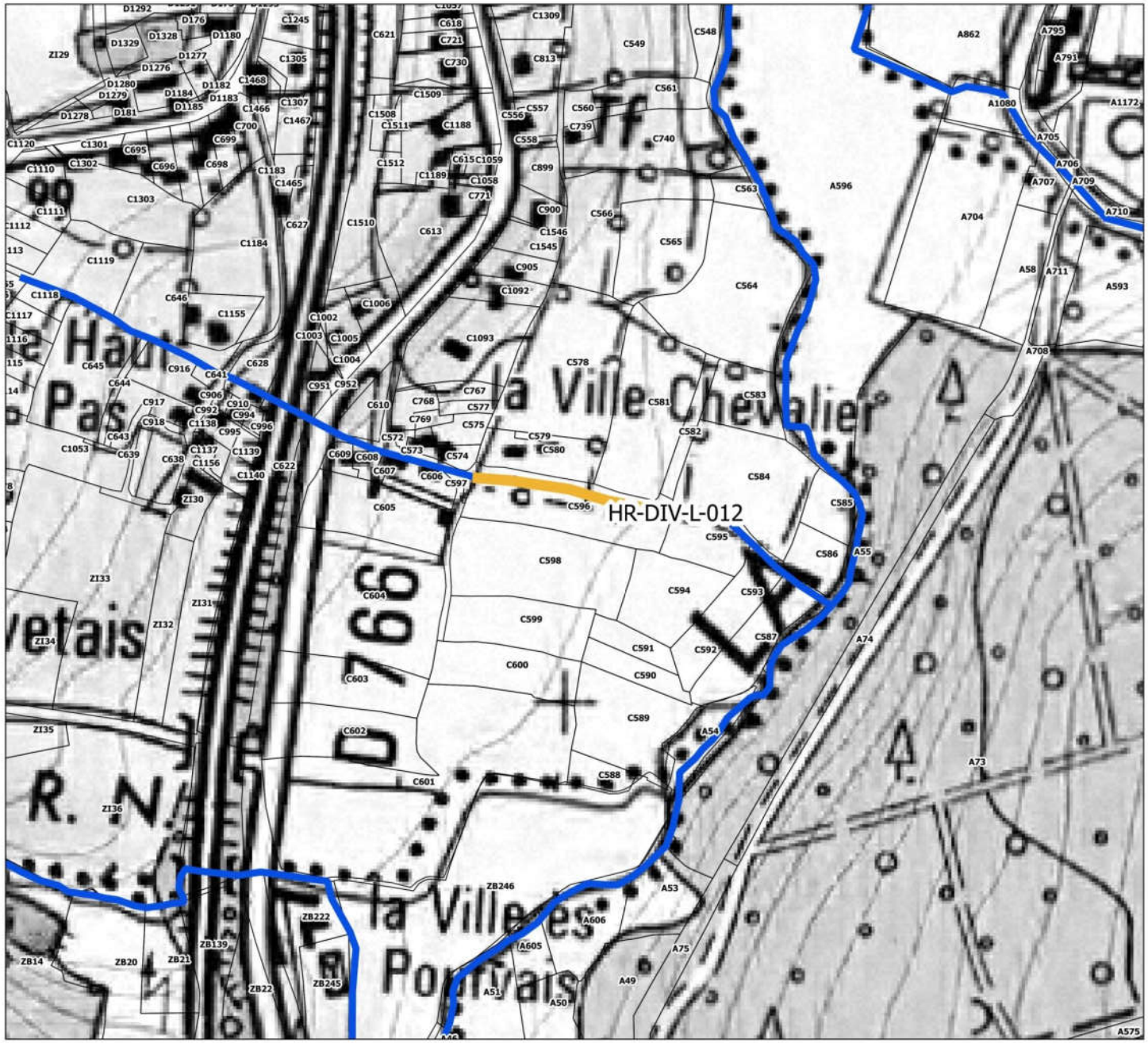

ZONE HRA-06-06

ACTION	LG	MONTANT
HR-DIV-L-012	158	3160

ACTION	MONTANT

CONTINUITE
- Aménagement complexe
- Aménagement simple
- Remplacement ouvrage
- Suppression ouvrage

LIT MINEUR
- Diversification
- Méandrage
- Recharge
- Talweg

DEBIT
- Diffusion
- Bassin tampon

ETUDE
- Etude

REFERENTIEL
- Cours d'eau
- Cadastre

DINAN AGGLOMÉRATION

0 50 100 m

© IGN SCAN 25 - © IGN BD TOPO - CADASTRE (DGFIP) - DONNEES INTERNES DINAN AGGLOMERATION

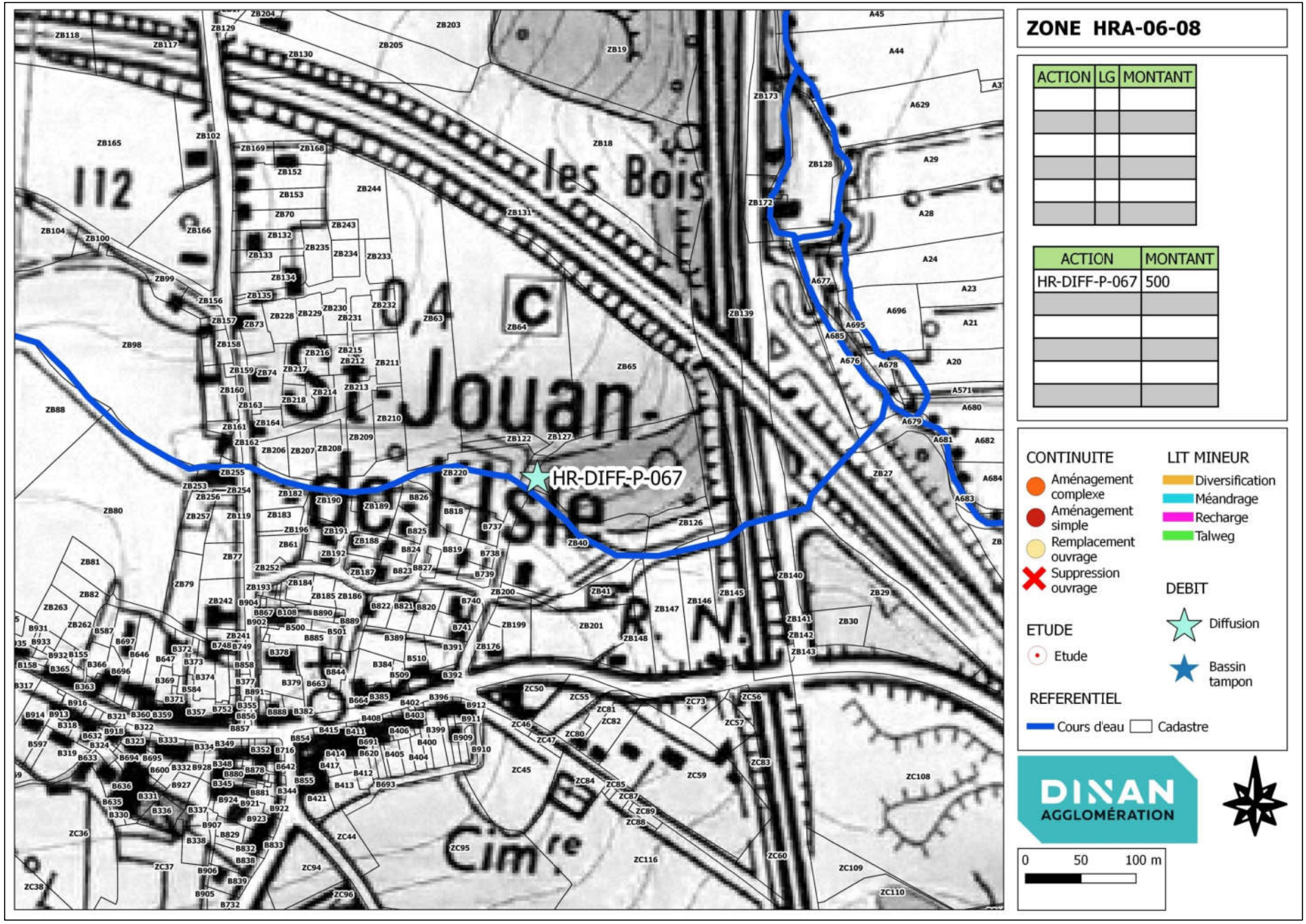
ZONE HRA-06-08
ACTION | LG | MONTANT
ACTION | MONTANT
HR-DIFF-P-067 | 500
HR-DIFF-P-067
les Bois
St-Jouan-de-l'Isle
CONTINUITE
Aménagement complexe
Aménagement simple
Remplacement ouvrage
Suppression ouvrage
LIT MINEUR
Diversification
Méandrage
Recharge
Talweg
DEBIT
Diffusion
Bassin tampon
ETUDE
Etude
REFERENTIEL
Cours d'eau
Cadastre
DINAN AGGLOMÉRATION
0 50 100 m
© IGN SCAN 25 - © IGN BD TOPO - CADASTRE (DGFiP) - DONNEES INTERNES DINAN AGGLOMERATION

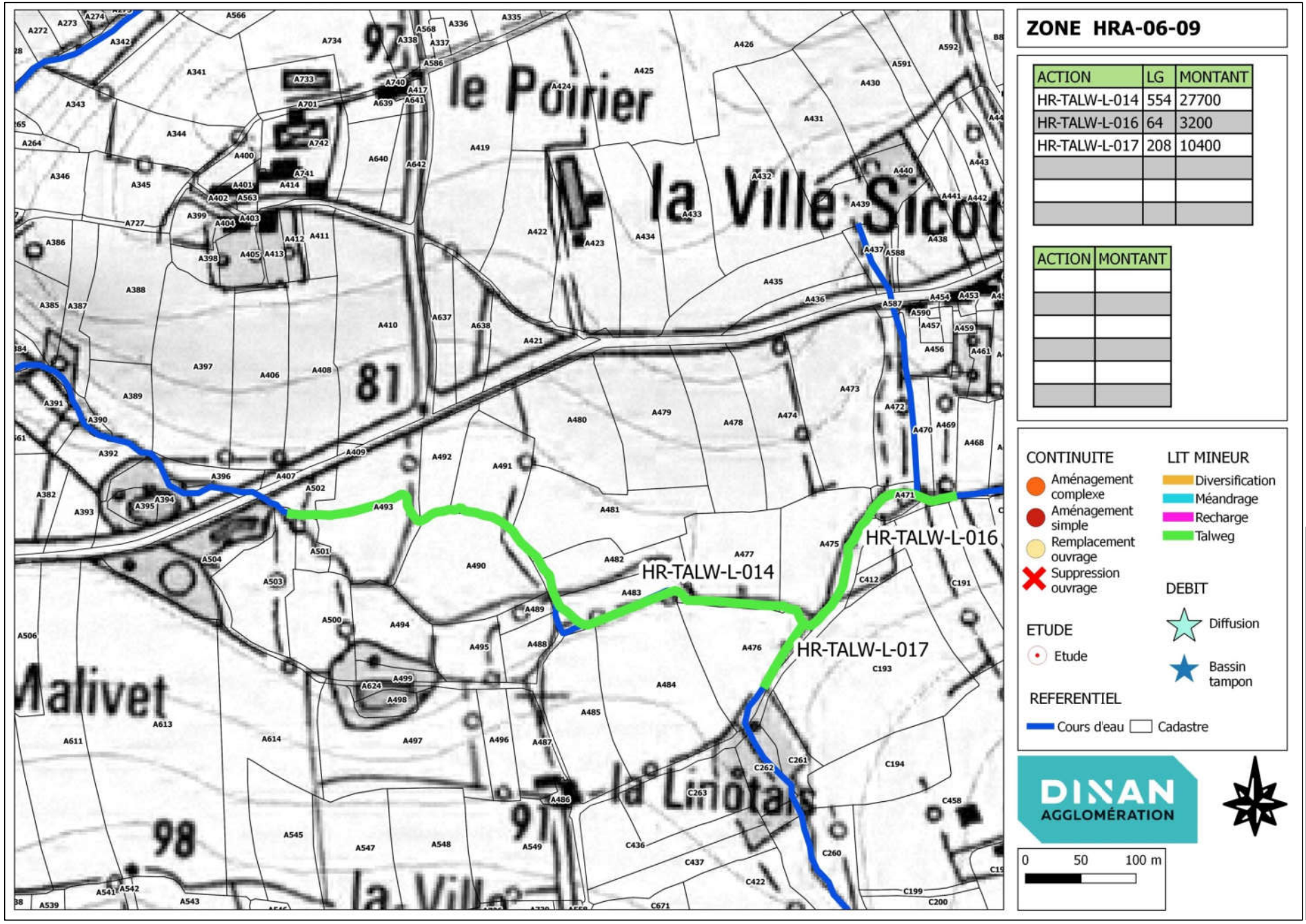

© IGN SCAN 25 - © IGN BD TOPO - CADASTRE (DGFiP) - DONNEES INTERNES DINAN AGGLOMERATION

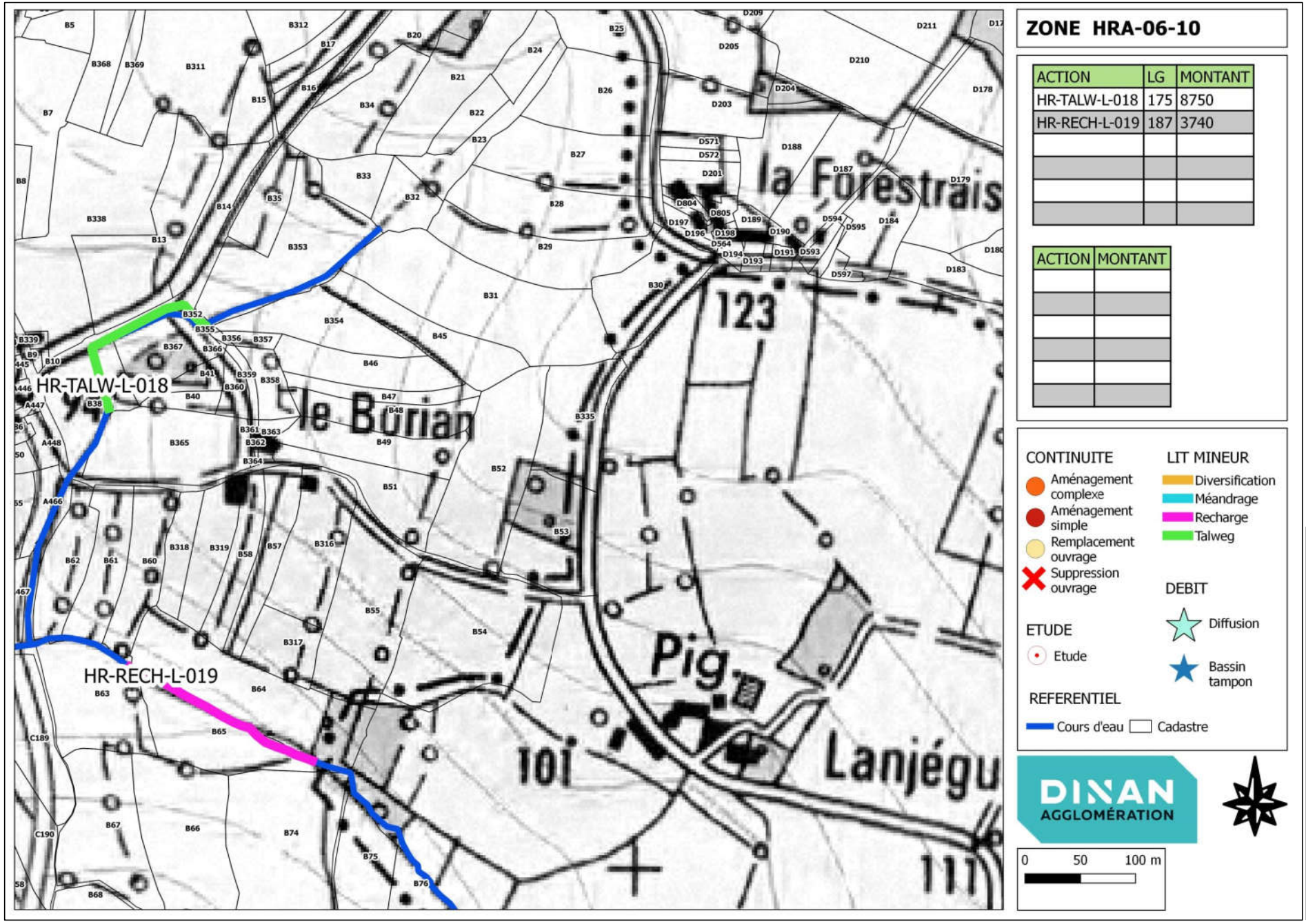
ZONE HRA-06-10
ACTION | LG | MONTANT
HR-TALW-L-018 | 175 | 8750
HR-RECH-L-019 | 187 | 3740
ACTION | MONTANT
HR-TALW-L-018
HR-RECH-L-019
le Borian
la Forestrais
Pigeon
Lanjégu
123
101
111
CONTINUITE
Aménagement complexe
Aménagement simple
Remplacement ouvrage
Suppression ouvrage
LIT MINEUR
Diversification
Méandrage
Recharge
Talweg
DEBIT
Diffusion
Bassin tampon
ETUDE
Etude
REFERENTIEL
Cours d'eau
Cadastre
DINAN AGGLOMÉRATION
0 50 100 m
© IGN SCAN 25 - © IGN BD TOPO - CADASTRE (DGFiP) - DONNEES INTERNES DINAN AGGLOMERATION

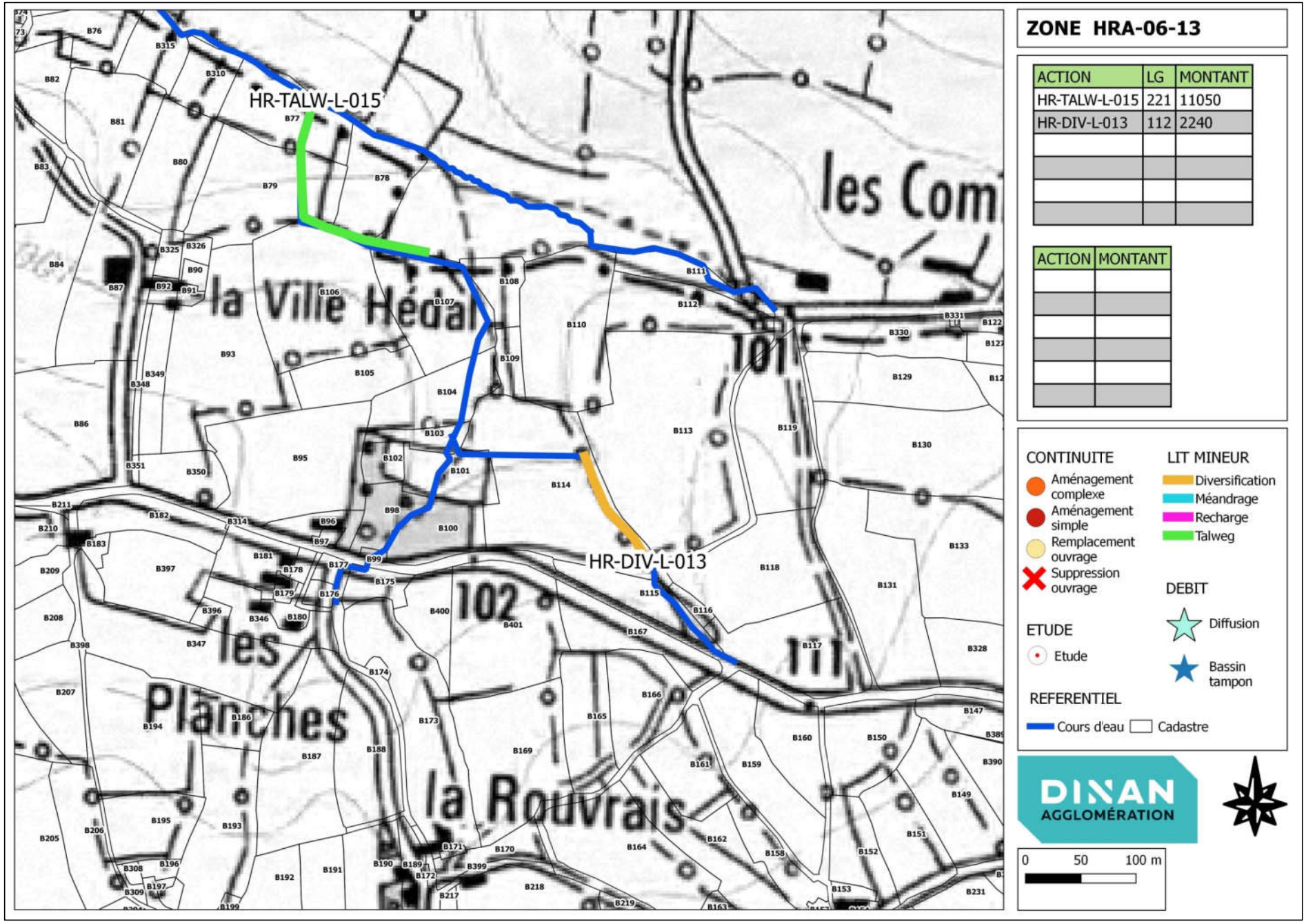
HR-TALW-L-015
HR-DIV-L-013
la Ville Hédal
les Planches
la Rouvrais
les Com
101
102
111
ZONE HRA-06-13
ACTION | LG | MONTANT
HR-TALW-L-015 | 221 | 11050
HR-DIV-L-013 | 112 | 2240
ACTION | MONTANT
CONTINUITE
Aménagement complexe
Aménagement simple
Remplacement ouvrage
Suppression ouvrage
LIT MINEUR
Diversification
Méandrage
Recharge
Talweg
DEBIT
Diffusion
Bassin tampon
ETUDE
Etude
REFERENTIEL
Cours d'eau
Cadastre
DINAN AGGLOMÉRATION
0 50 100 m
© IGN SCAN 25 - © IGN BD TOPO - CADASTRE (DGFiP) - DONNEES INTERNES DINAN AGGLOMERATION

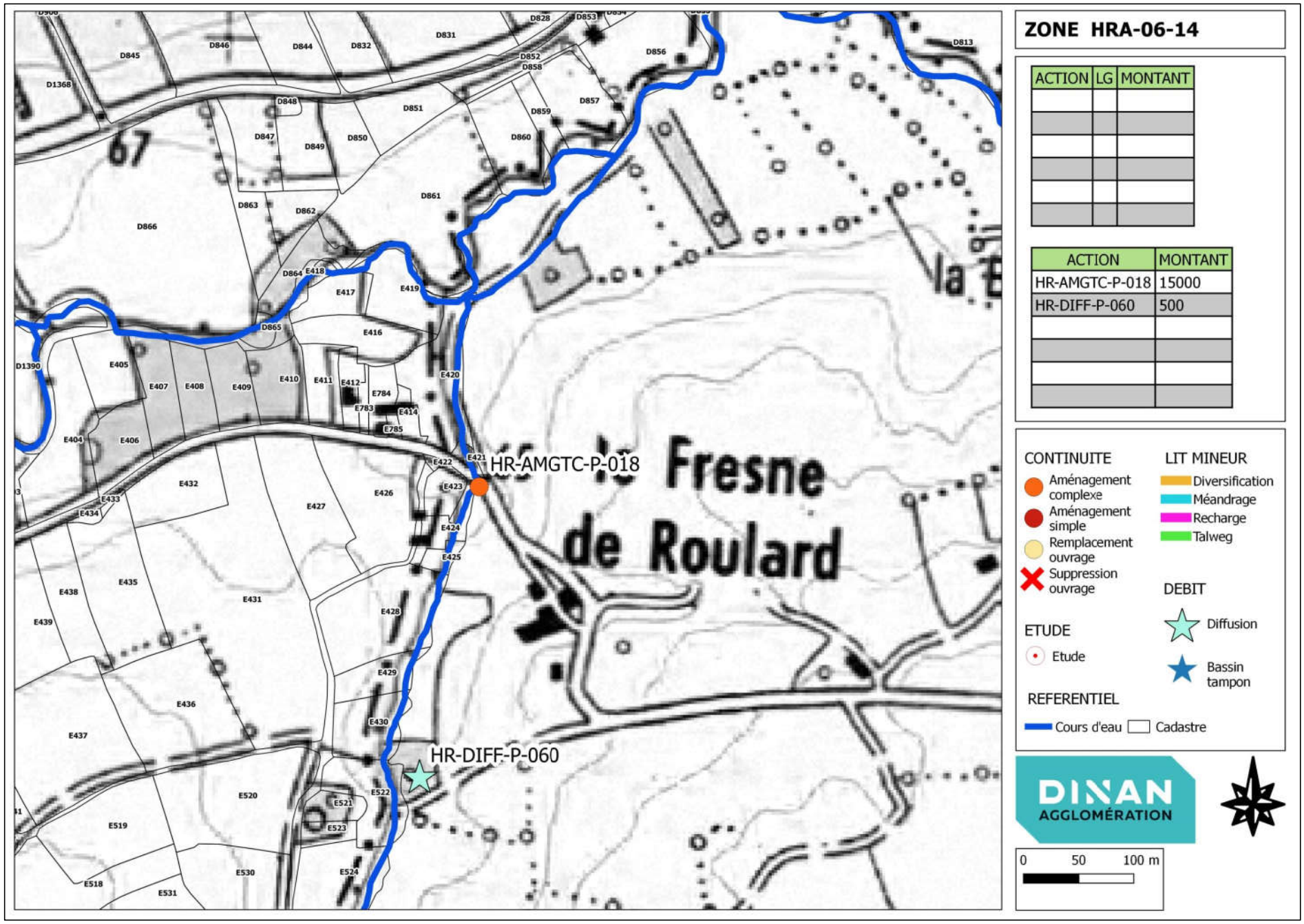
ZONE HRA-06-14
ACTION | LG | MONTANT
ACTION | MONTANT
HR-AMGTC-P-018 | 15000
HR-DIFF-P-060 | 500
HR-AMGTC-P-018
HR-DIFF-P-060
Fresne
de Roulard
CONTINUITE
Aménagement complexe
Aménagement simple
Remplacement ouvrage
Suppression ouvrage
LIT MINEUR
Diversification
Méandrage
Recharge
Talweg
DEBIT
Diffusion
Bassin tampon
ETUDE
Etude
REFERENTIEL
Cours d'eau
Cadastre
DINAN AGGLOMÉRATION
0 50 100 m
© IGN SCAN 25 - © IGN BD TOPO - CADASTRE (DGFiP) - DONNEES INTERNES DINAN AGGLOMERATION

Localisation des travaux Milieux Aquatiques – BV Haute Rance – 2024 - secteur 2

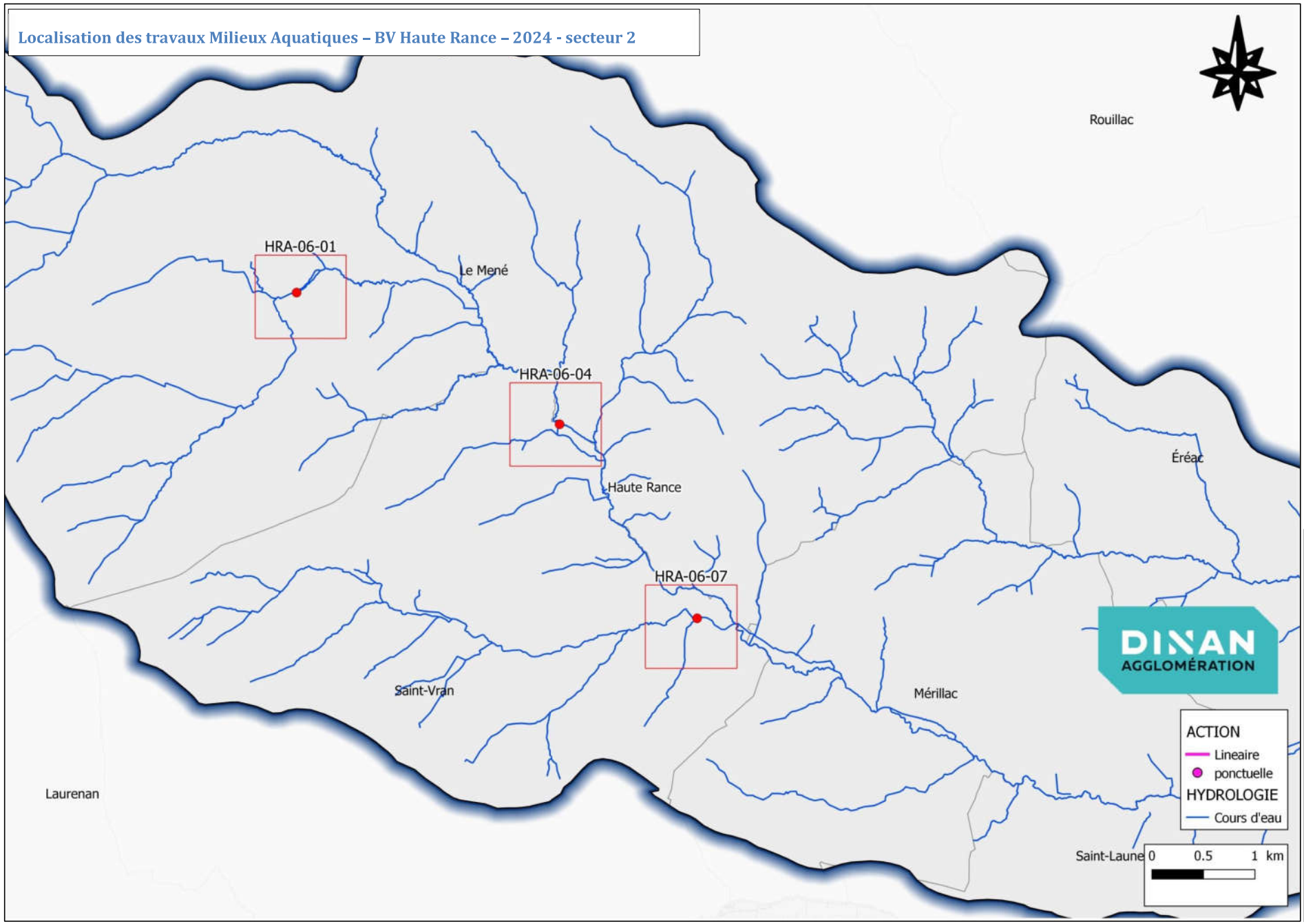

® IGN SCAN 25 - ® IGN BD TOPO - CADASTRE (DGFiP) - DONNEES INTERNES DINAN AGGLOMERATION

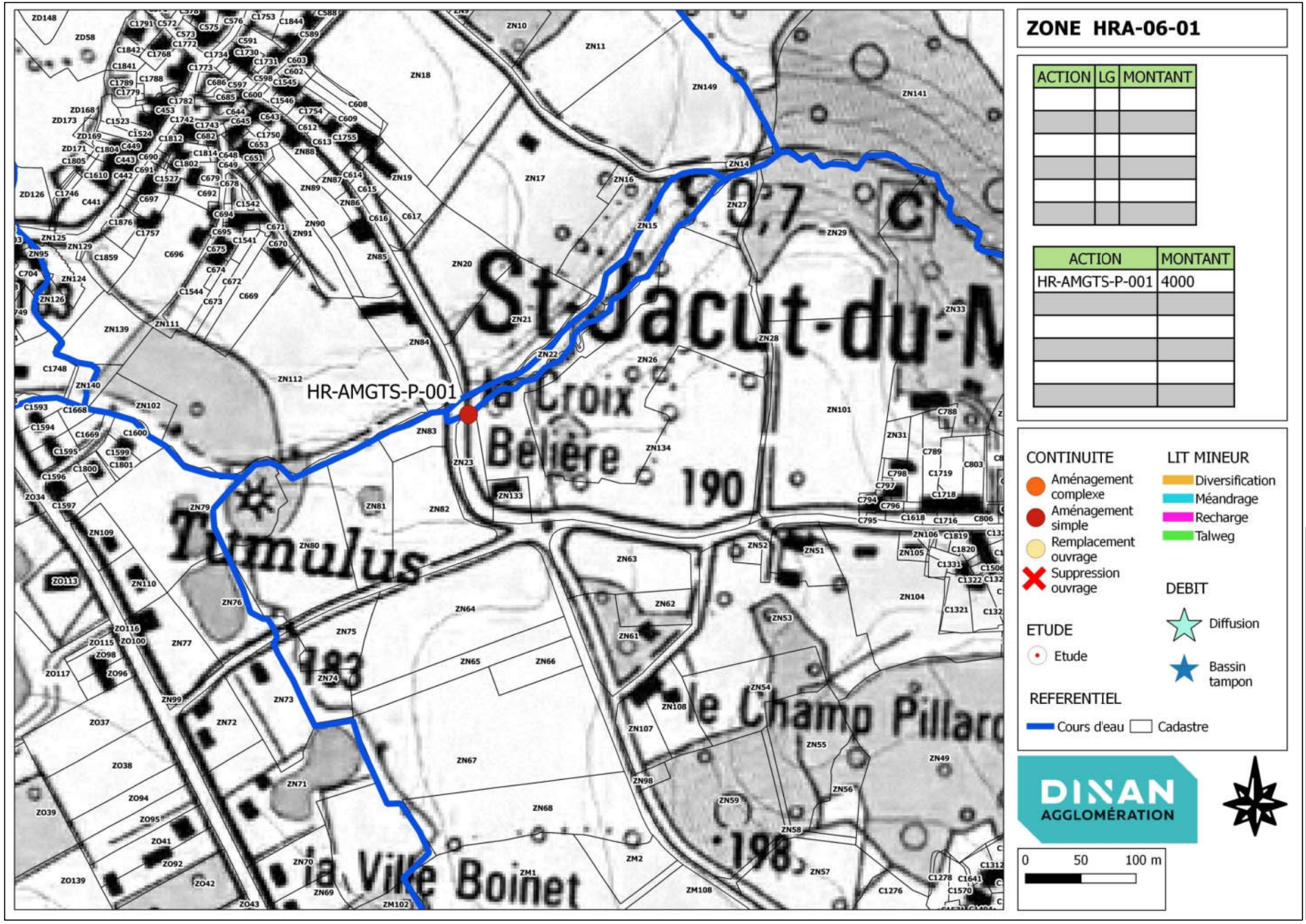
ZONE HRA-06-01
ACTION | LG | MONTANT
ACTION | MONTANT
HR-AMGTS-P-001 | 4000
HR-AMGTS-P-001
St-Jacut-du-M
la Croix
Belière
Tumulus
le Champ Pillard
la Ville Boinet
190
193
198
CONTINUITE
Aménagement complexe
Aménagement simple
Remplacement ouvrage
Suppression ouvrage
LIT MINEUR
Diversification
Méandrage
Recharge
Talweg
DEBIT
Diffusion
Bassin tampon
ETUDE
Etude
REFERENTIEL
Cours d'eau
Cadastre
DINAN AGGLOMÉRATION
0 50 100 m
* IGN SCAN 25 - * IGN BD TOPO - CADASTRE (DGFiP) - DONNEES INTERNES DINAN AGGLOMERATION

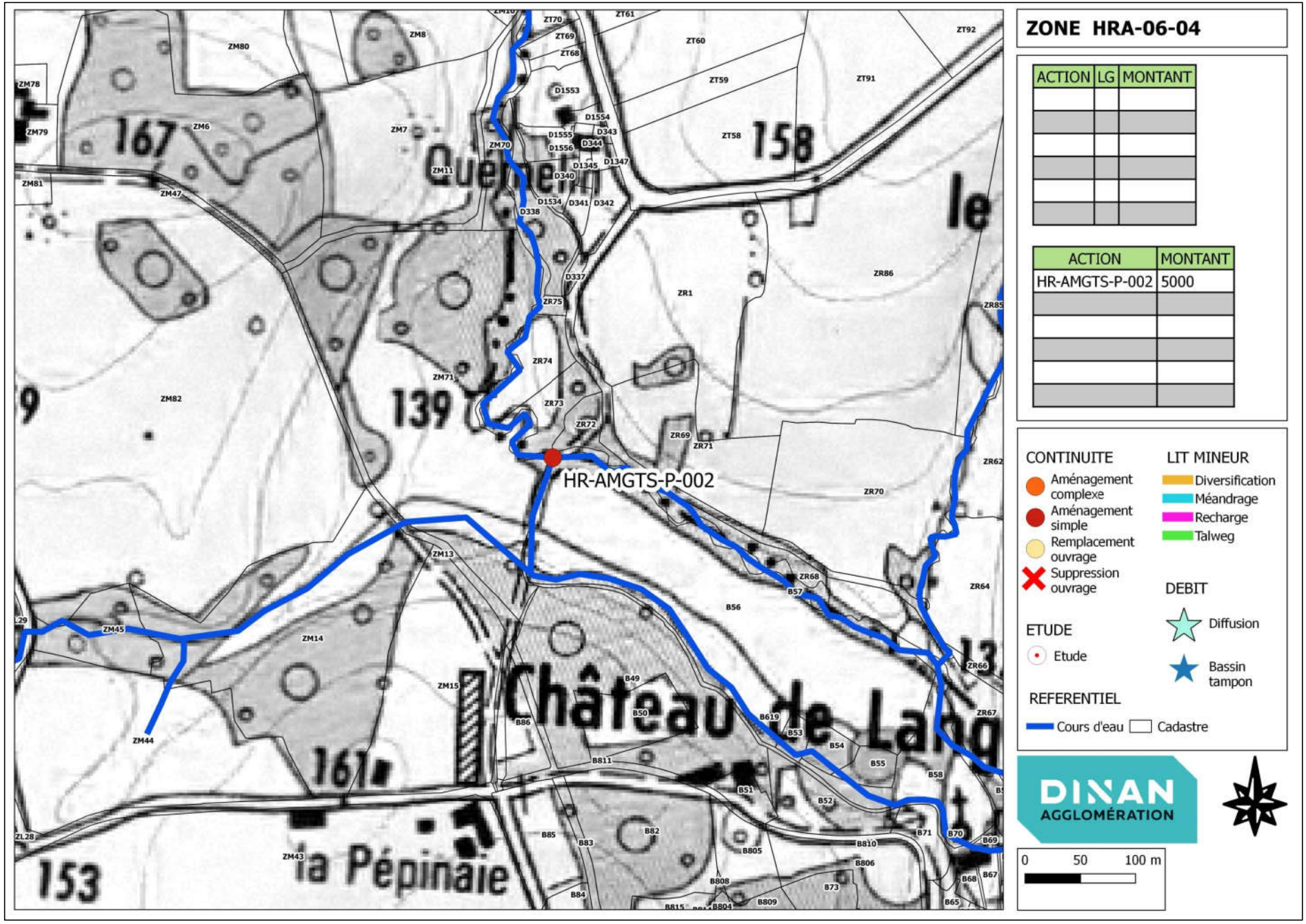

® IGN SCAN 25 - ® IGN BD TOPO - CADASTRE (DGFiP) - DONNEES INTERNES DINAN AGGLOMERATION

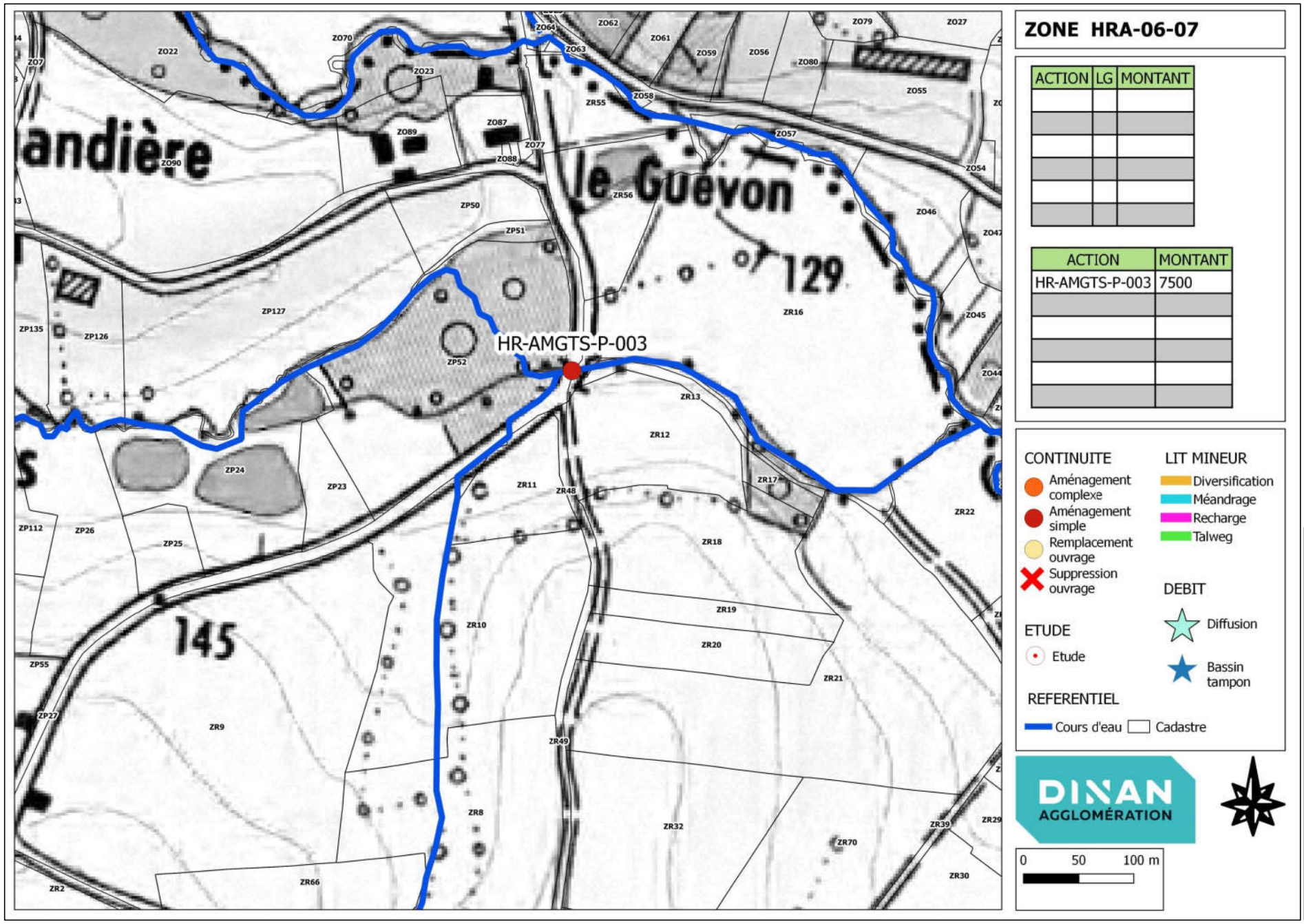
ZONE HRA-06-07
ACTION | LG | MONTANT
ACTION | MONTANT
HR-AMGTS-P-003 | 7500
HR-AMGTS-P-003
le Guévon
129
145
CONTINUITE
Aménagement complexe
Aménagement simple
Remplacement ouvrage
Suppression ouvrage
LIT MINEUR
Diversification
Méandrage
Recharge
Talweg
DEBIT
Diffusion
Bassin tampon
ETUDE
Etude
REFERENTIEL
Cours d'eau
Cadastre
DINAN AGGLOMÉRATION
0 50 100 m
© IGN SCAN 25 - © IGN BD TOPO - CADASTRE (DGFiP) - DONNEES INTERNES DINAN AGGLOMERATION

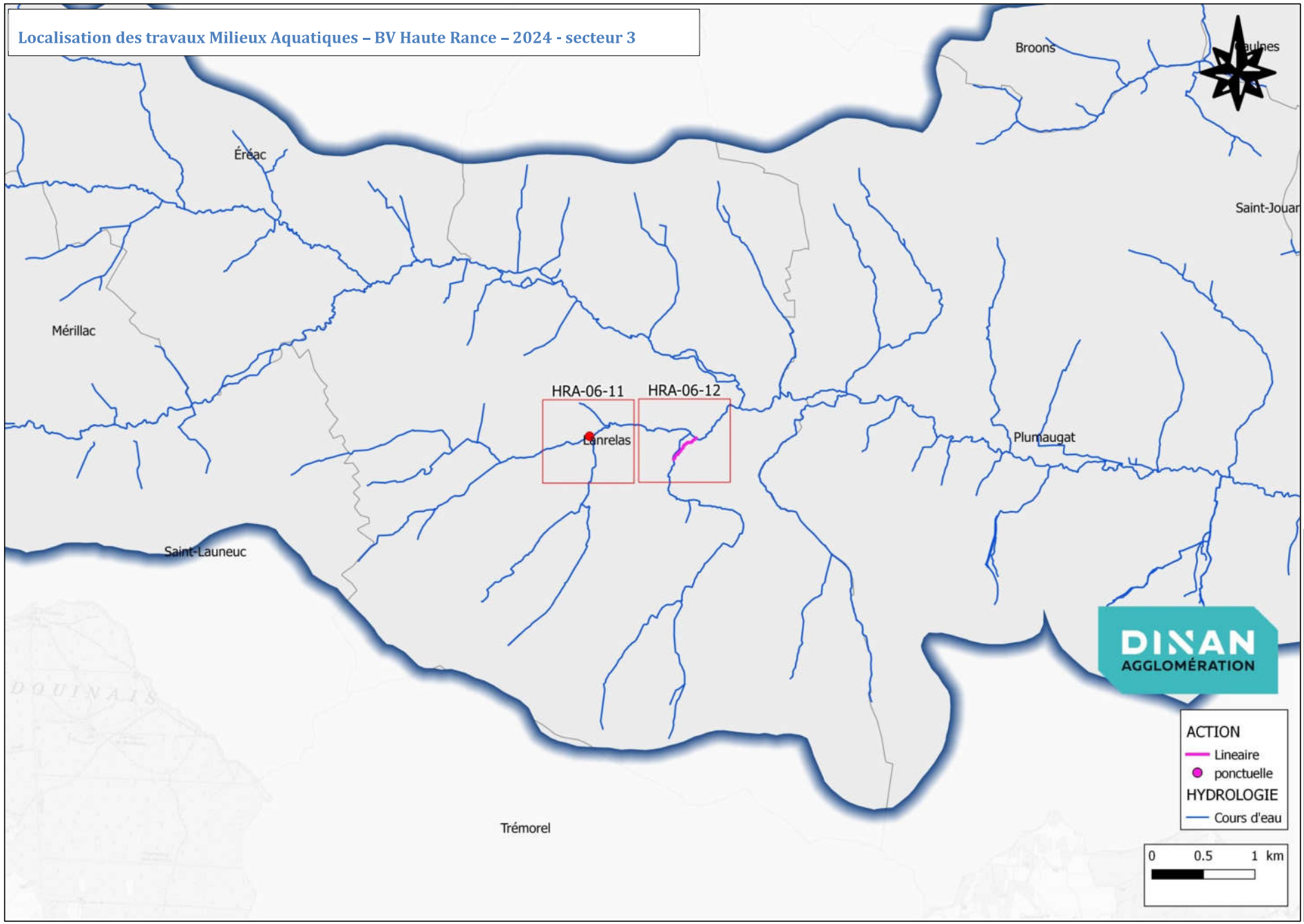
Localisation des travaux Milieux Aquatiques – BV Haute Rance – 2024 - secteur 3
Broons
Éréac
Saint-Jouan
Mérillac
HRA-06-11
HRA-06-12
Lanrelas
Plumaugat
Saint-Launeuc
Trémorel
DINAN AGGLOMÉRATION
ACTION
Lineaire
ponctuelle
HYDROLOGIE
Cours d'eau
0 0.5 1 km
© IGN SCAN 25 - © IGN BD TOPO - CADASTRE (DGFiP) - DONNEES INTERNES DINAN AGGLOMERATION

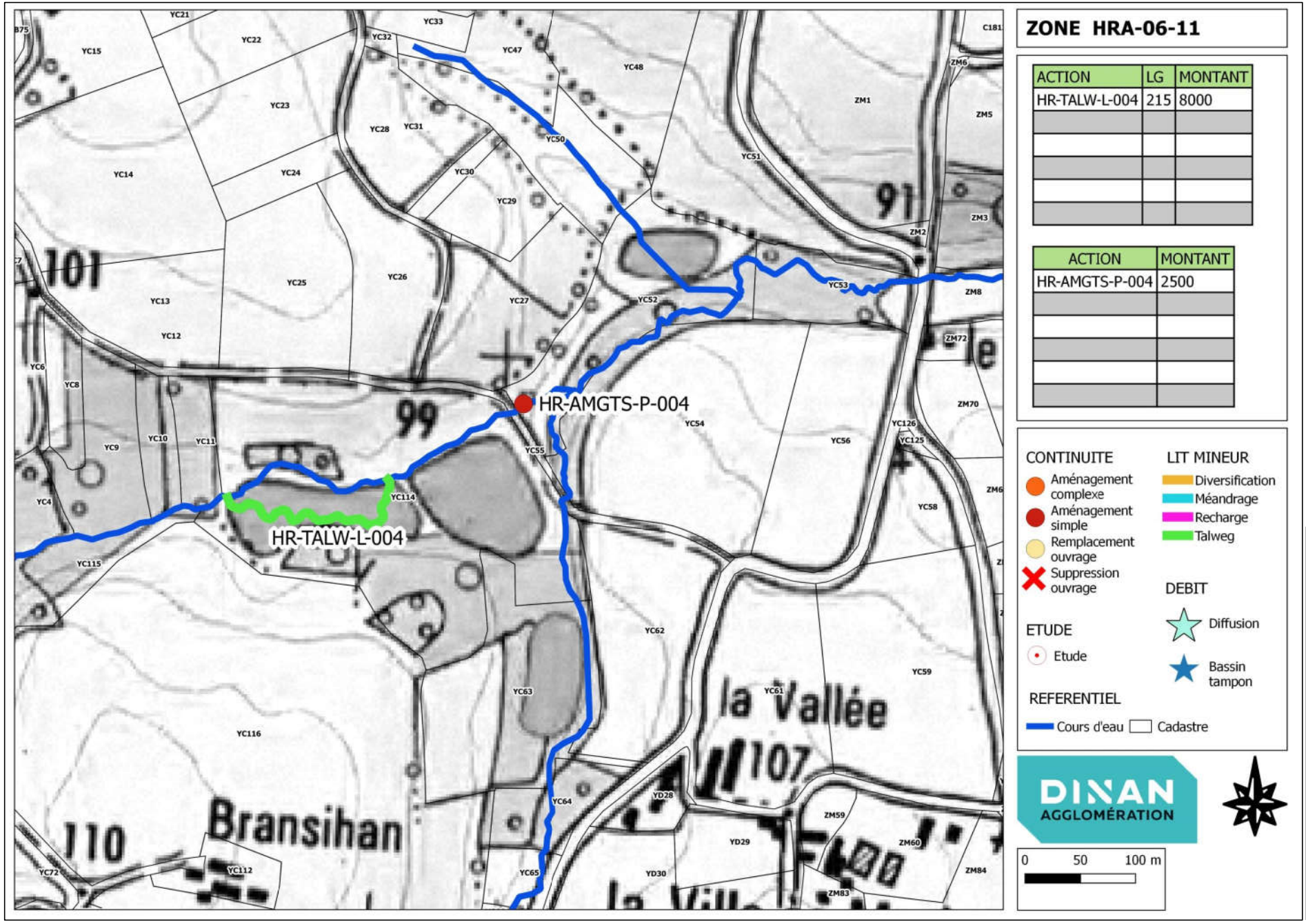
HR-AMGTS-P-004
HR-TALW-L-004
Bransihan
la Vallée
ZONE HRA-06-11
ACTION | LG | MONTANT
HR-TALW-L-004 | 215 | 8000
ACTION | MONTANT
HR-AMGTS-P-004 | 2500
CONTINUITE
Aménagement complexe
Aménagement simple
Remplacement ouvrage
Suppression ouvrage
LIT MINEUR
Diversification
Méandrage
Recharge
Talweg
DEBIT
Diffusion
Bassin tampon
ETUDE
Etude
REFERENTIEL
Cours d'eau
Cadastre
DINAN AGGLOMÉRATION
0 50 100 m
© IGN SCAN 25 - © IGN BD TOPO - CADASTRE (DGFiP) - DONNEES INTERNES DINAN AGGLOMERATION

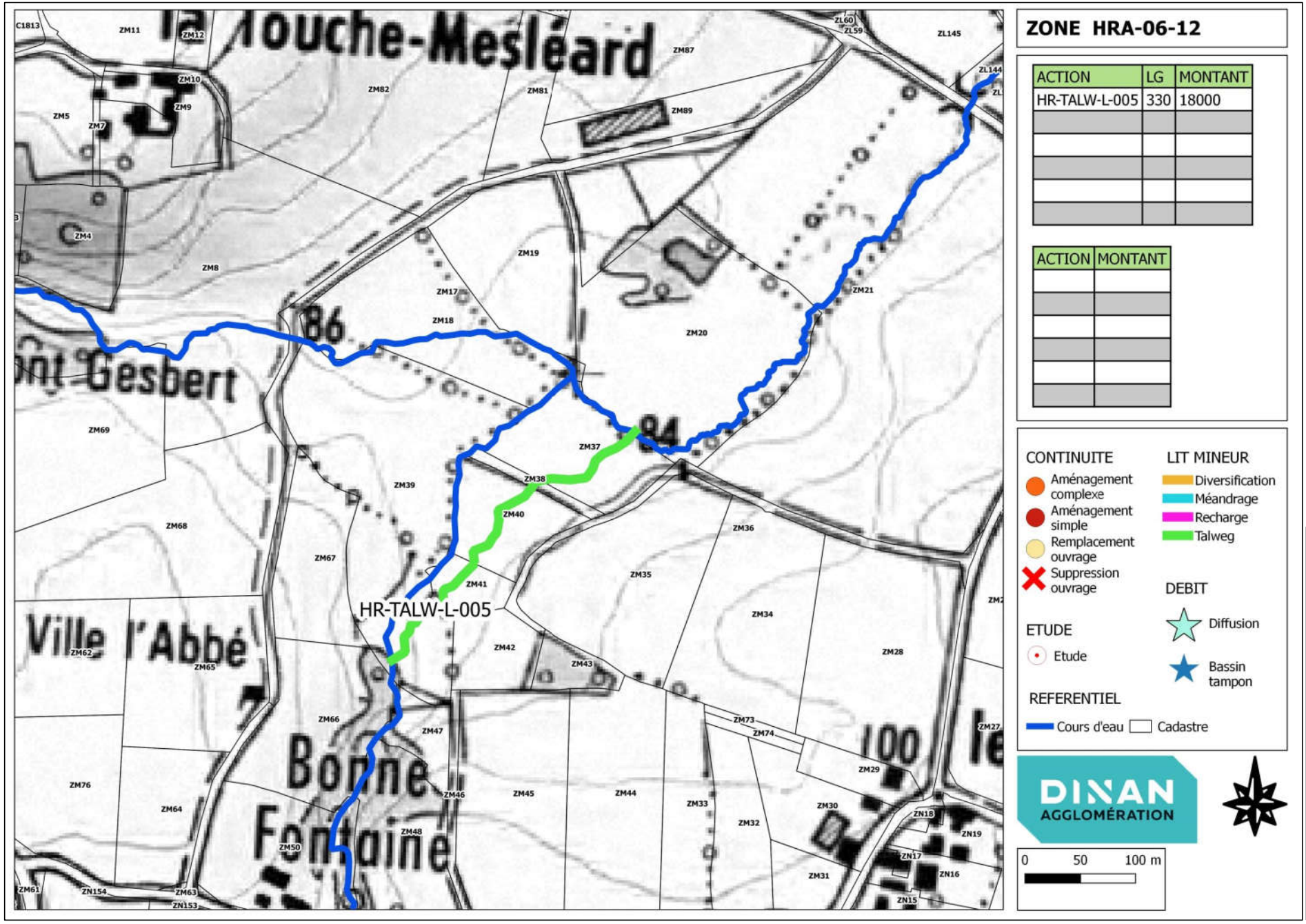
ZONE HRA-06-12
ACTION | LG | MONTANT
HR-TALW-L-005 | 330 | 18000
ACTION | MONTANT
CONTINUITE
Aménagement complexe
Aménagement simple
Remplacement ouvrage
Suppression ouvrage
LIT MINEUR
Diversification
Méandrage
Recharge
Talweg
DEBIT
Diffusion
Bassin tampon
ETUDE
Etude
REFERENTIEL
Cours d'eau
Cadastre
HR-TALW-L-005
Bonne Fontaine
Ville l'Abbé
DINAN AGGLOMÉRATION
0 50 100 m
© IGN SCAN 25 - © IGN BD TOPO - CADASTRE (DGFiP) - DONNEES INTERNES DINAN AGGLOMERATION

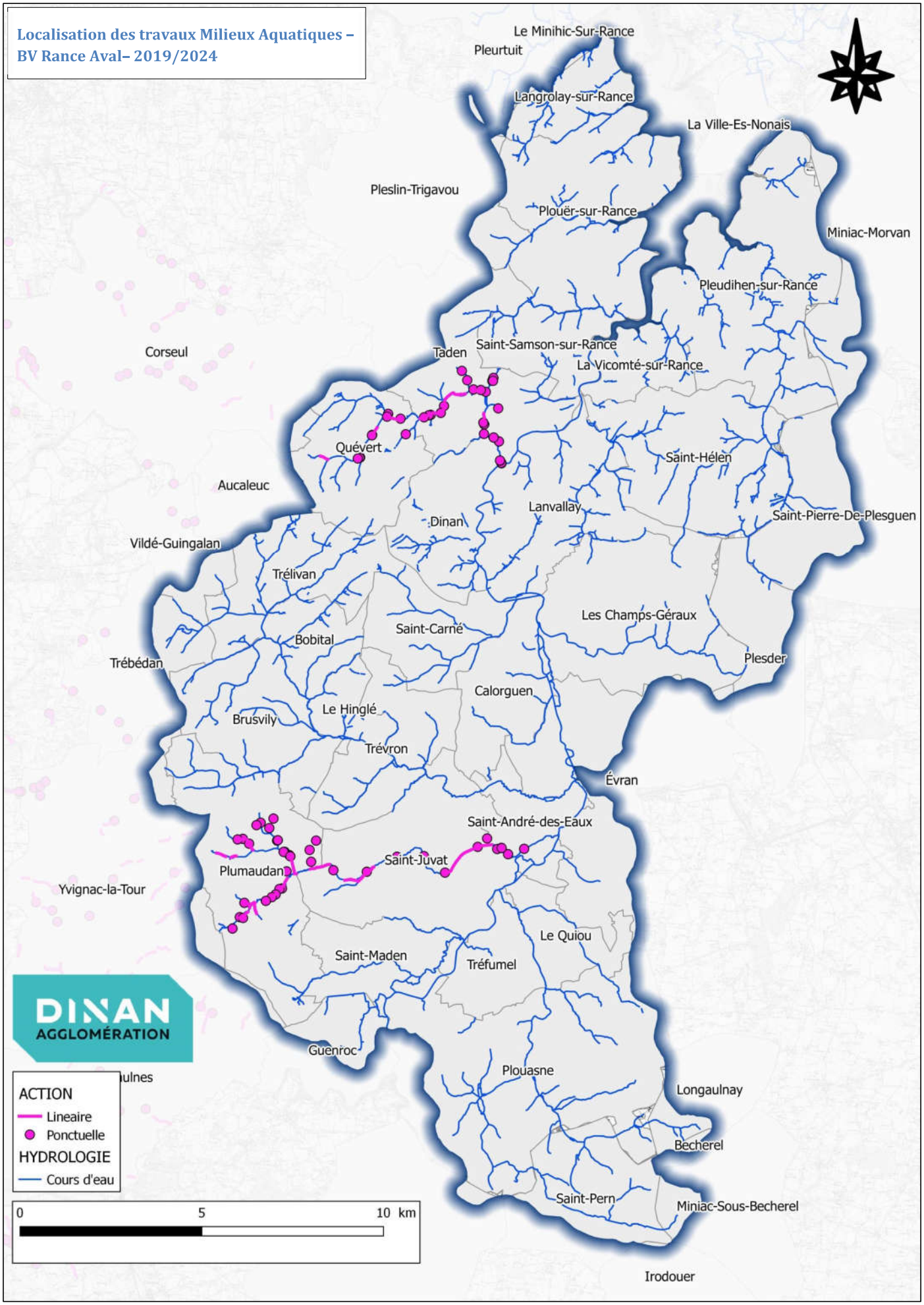
Localisation des travaux Milieux Aquatiques – BV Rance Aval– 2019/2024
Le Minihic-Sur-Rance
Pleurtuit
Langrolay-sur-Rance
La Ville-Es-Nonais
Pleslin-Trigavou
Plouër-sur-Rance
Miniac-Morvan
Pleudihen-sur-Rance
Corseul
Taden
Saint-Samson-sur-Rance
La Vicomté-sur-Rance
Quévert
Saint-Hélen
Aucaleuc
Lanvallay
Dinan
Saint-Pierre-De-Plesguen
Vildé-Guingalan
Trélivan
Les Champs-Géraux
Saint-Carné
Bobital
Trébédan
Plesder
Calorguen
Le Hinglé
Brusvily
Trévron
Évran
Saint-André-des-Eaux
Saint-Juvat
Plumaudan
Yvignac-la-Tour
Le Quiou
Saint-Maden
Tréfumel
DINAN AGGLOMÉRATION
Guenroc
Plouasne
Longaulnay
Becherel
Saint-Pern
Miniac-Sous-Becherel
Irodouer
ACTION
Lineaire
Ponctuelle
HYDROLOGIE
Cours d'eau
0
5
10 km
© IGN SCAN 25 - © IGN BD TOPO - CADASTRE (DGFIP) - DONNEES INTERNES DINAN AGGLOMERATION

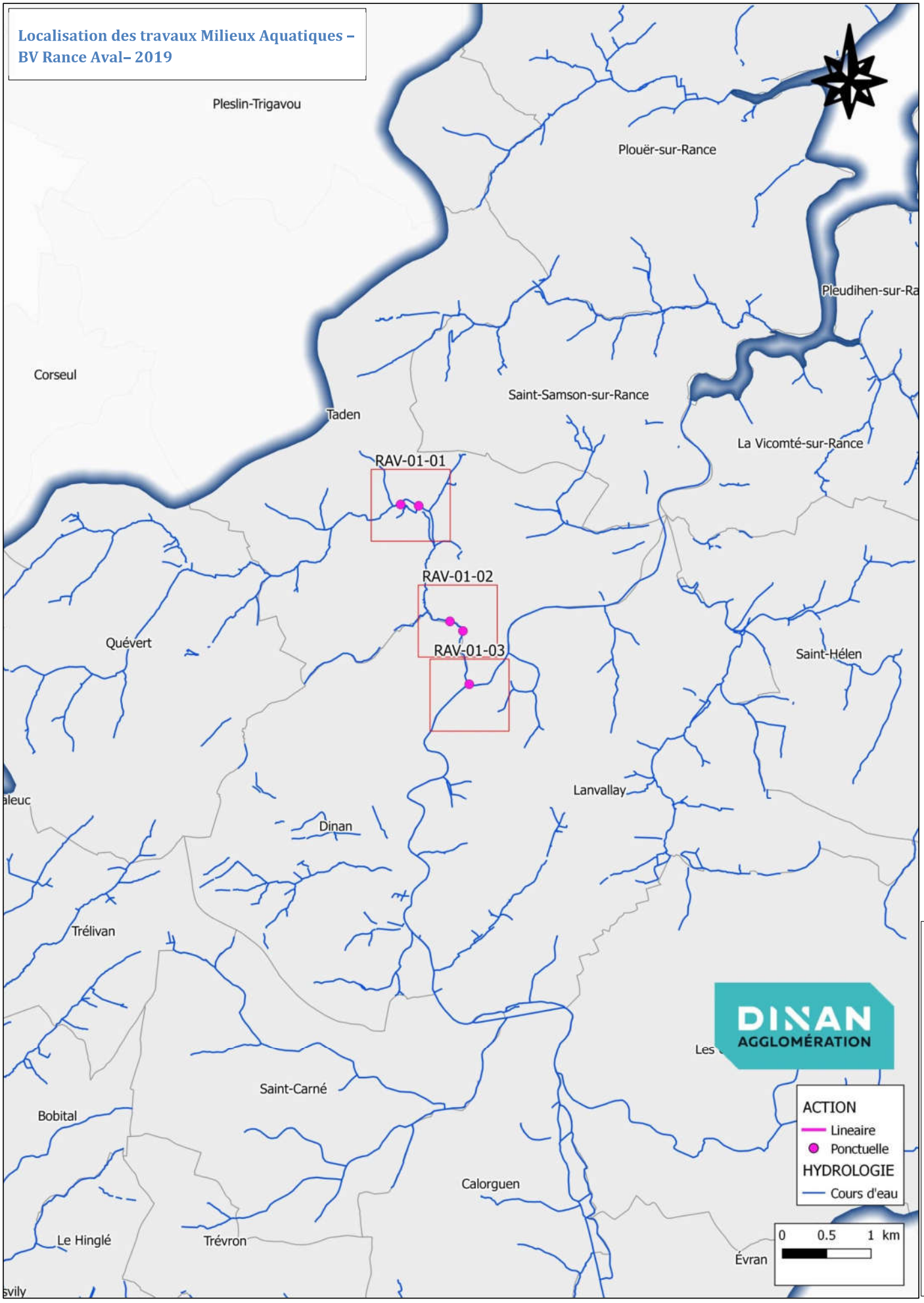
Localisation des travaux Milieux Aquatiques – BV Rance Aval– 2019
Pleslin-Trigavou
Plouër-sur-Rance
Pleudihen-sur-Ra
Corseul
Saint-Samson-sur-Rance
Taden
La Vicomté-sur-Rance
RAV-01-01
RAV-01-02
RAV-01-03
Quévert
Saint-Hélen
Lanvallay
Dinan
Trélivan
Saint-Carné
Bobital
Calorguen
Le Hinglé
Trévron
Évran
DINAN AGGLOMÉRATION
ACTION
Lineaire
Ponctuelle
HYDROLOGIE
Cours d'eau
0 0.5 1 km
* IGN SCAN 25 - * IGN BD TOPO - CADASTRE (DGFiP) - DONNEES INTERNES DINAN AGGLOMERATION

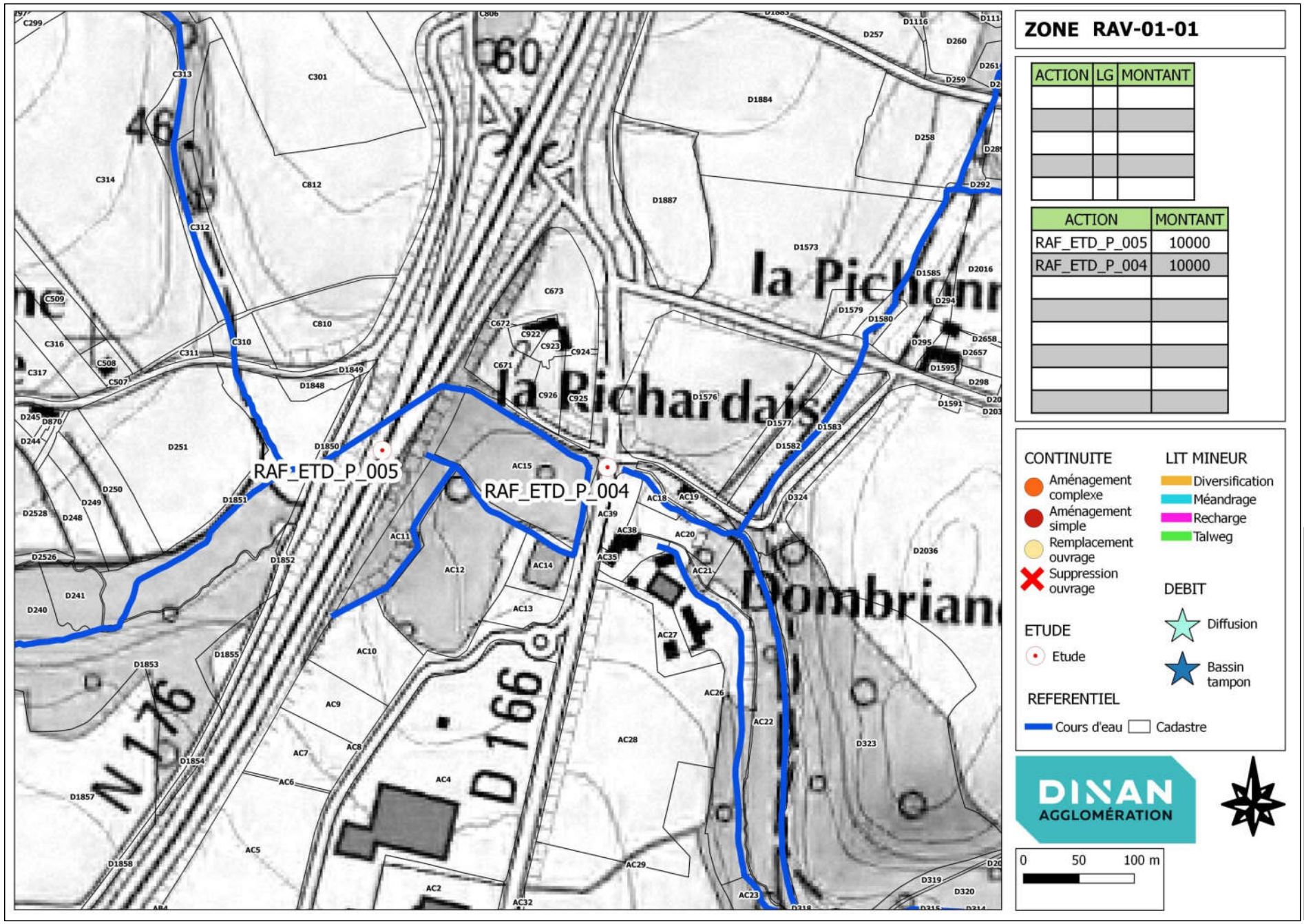
ZONE RAV-01-01
ACTION | LG | MONTANT
ACTION | MONTANT
RAF_ETD_P_005 | 10000
RAF_ETD_P_004 | 10000
RAF_ETD_P_005
RAF_ETD_P_004
la Richardais
Dombrian
la Pichonn
CONTINUITE
Aménagement complexe
Aménagement simple
Remplacement ouvrage
Suppression ouvrage
LIT MINEUR
Diversification
Méandrage
Recharge
Talweg
DEBIT
Diffusion
Bassin tampon
ETUDE
Etude
REFERENTIEL
Cours d'eau
Cadastre
DINAN AGGLOMÉRATION
0 50 100 m
© IGN SCAN 25 - © IGN BD TOPO - CADASTRE (DGFiP) - DONNEES INTERNES DINAN AGGLOMERATION

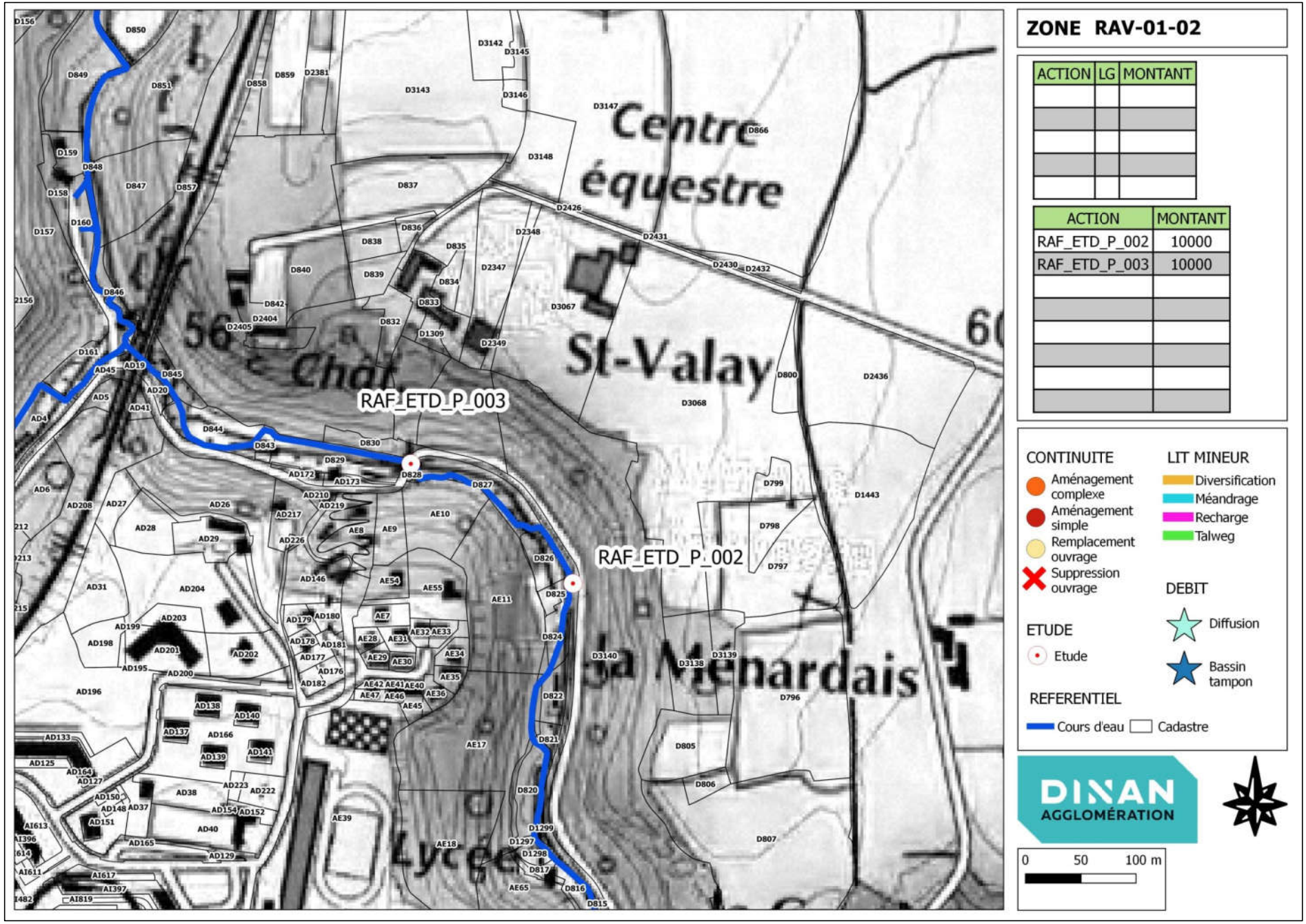
ZONE RAV-01-02
ACTION | LG | MONTANT
ACTION | MONTANT
RAF_ETD_P_002 | 10000
RAF_ETD_P_003 | 10000
RAF_ETD_P_003
RAF_ETD_P_002
Centre équestre
St-Valay
CONTINUITE
Aménagement complexe
Aménagement simple
Remplacement ouvrage
Suppression ouvrage
LIT MINEUR
Diversification
Méandrage
Recharge
Talweg
DEBIT
Diffusion
Bassin tampon
ETUDE
Etude
REFERENTIEL
Cours d'eau
Cadastre
DINAN AGGLOMÉRATION
0 50 100 m
© IGN SCAN 25 - © IGN BD TOPO - CADASTRE (DGFiP) - DONNEES INTERNES DINAN AGGLOMERATION

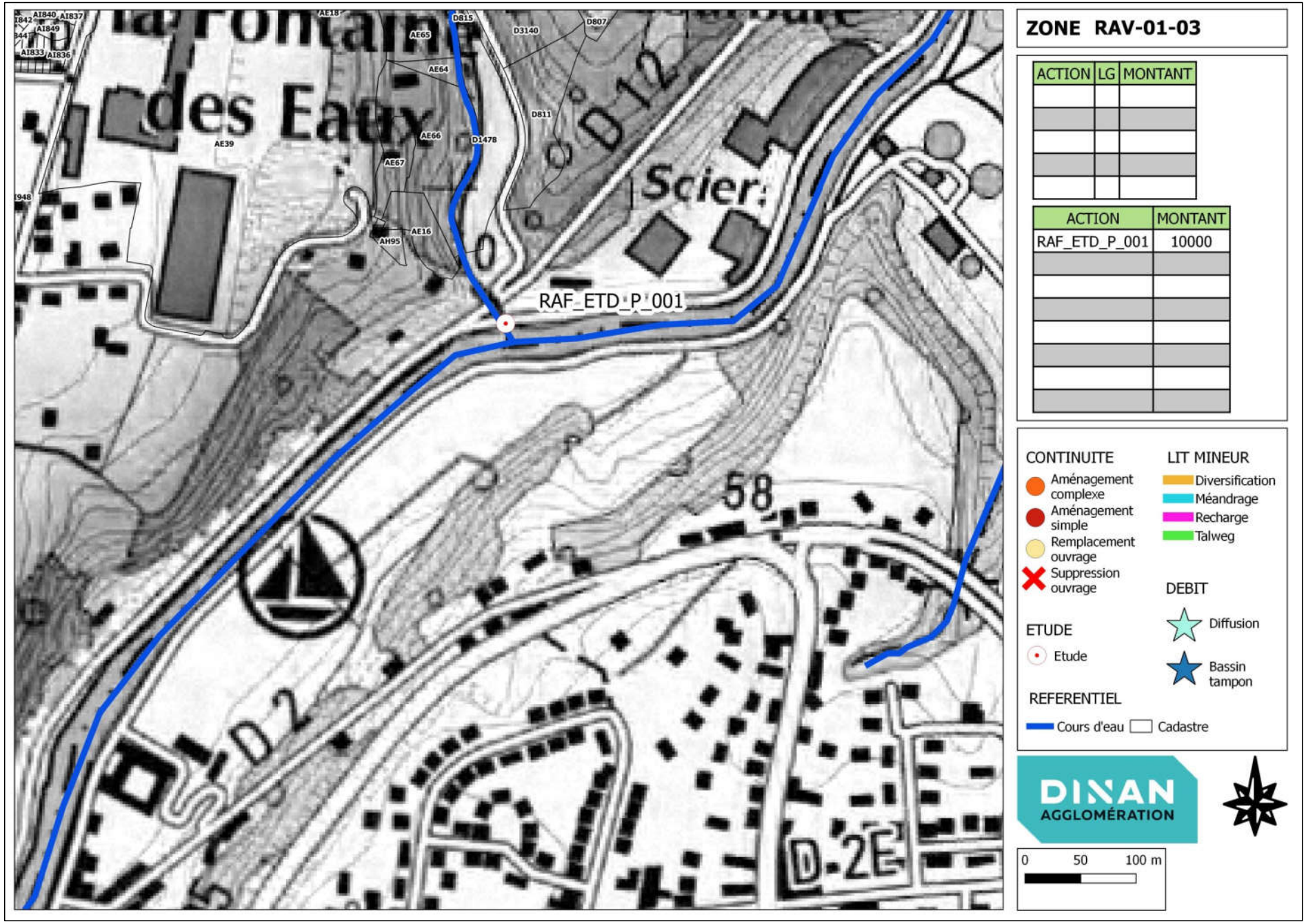
ZONE RAV-01-03
ACTION | LG | MONTANT
ACTION | MONTANT
RAF_ETD_P_001 | 10000
RAF_ETD_P_001
CONTINUITE
Aménagement complexe
Aménagement simple
Remplacement ouvrage
Suppression ouvrage
LIT MINEUR
Diversification
Méandrage
Recharge
Talweg
DEBIT
Diffusion
Bassin tampon
ETUDE
Etude
REFERENTIEL
Cours d'eau
Cadastre
DINAN AGGLOMÉRATION
0 50 100 m
© IGN SCAN 25 - © IGN BD TOPO - CADASTRE (DGFiP) - DONNEES INTERNES DINAN AGGLOMERATION

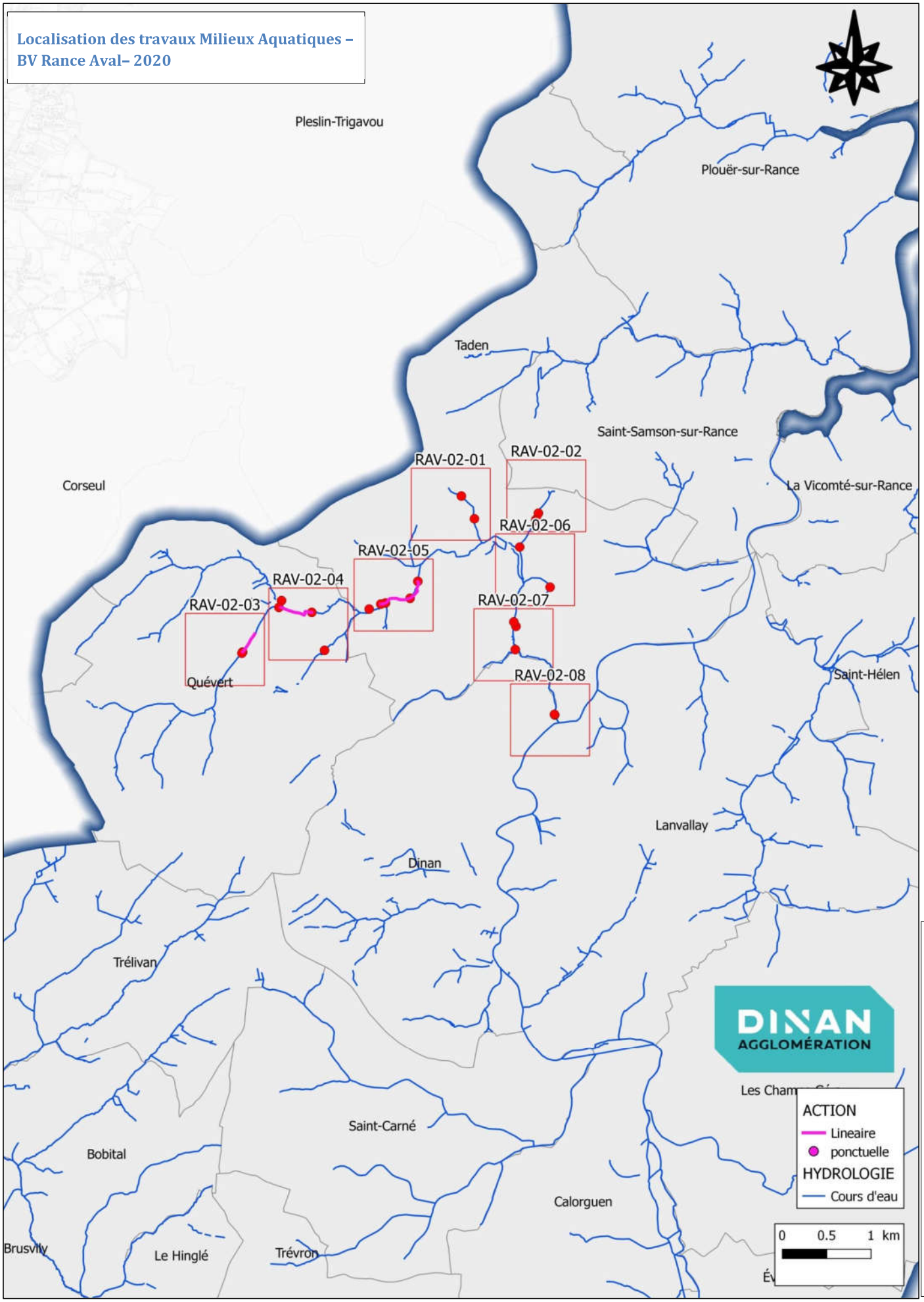
Localisation des travaux Milieux Aquatiques – BV Rance Aval– 2020
Pleslin-Trigavou
Plouër-sur-Rance
Taden
Saint-Samson-sur-Rance
Corseul
La Vicomté-sur-Rance
RAV-02-01
RAV-02-02
RAV-02-06
RAV-02-05
RAV-02-04
RAV-02-03
RAV-02-07
RAV-02-08
Quévert
Saint-Hélen
Lanvallay
Dinan
Trélivan
Les Cham
Saint-Carné
Bobital
Calorguen
Brusvily
Le Hinglé
Trévron
DINAN AGGLOMÉRATION
ACTION
Lineaire
ponctuelle
HYDROLOGIE
Cours d'eau
0 0.5 1 km
* IGN SCAN 25 - * IGN BD TOPO - CADASTRE (DGFiP) - DONNEES INTERNES DINAN AGGLOMERATION

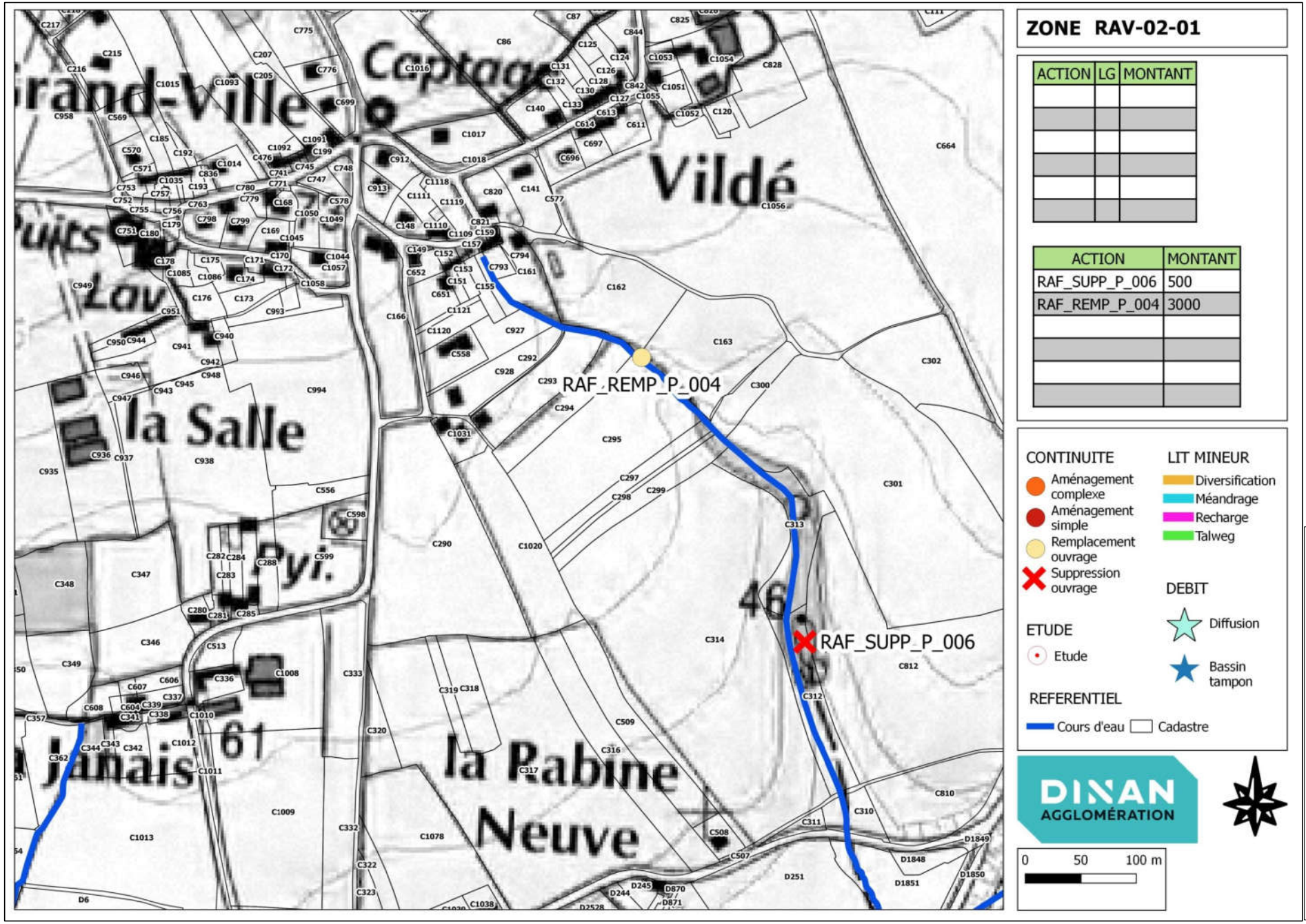

® IGN SCAN 25 - ® IGN BD TOPO - CADASTRE (DGFiP) - DONNEES INTERNES DINAN AGGLOMERATION

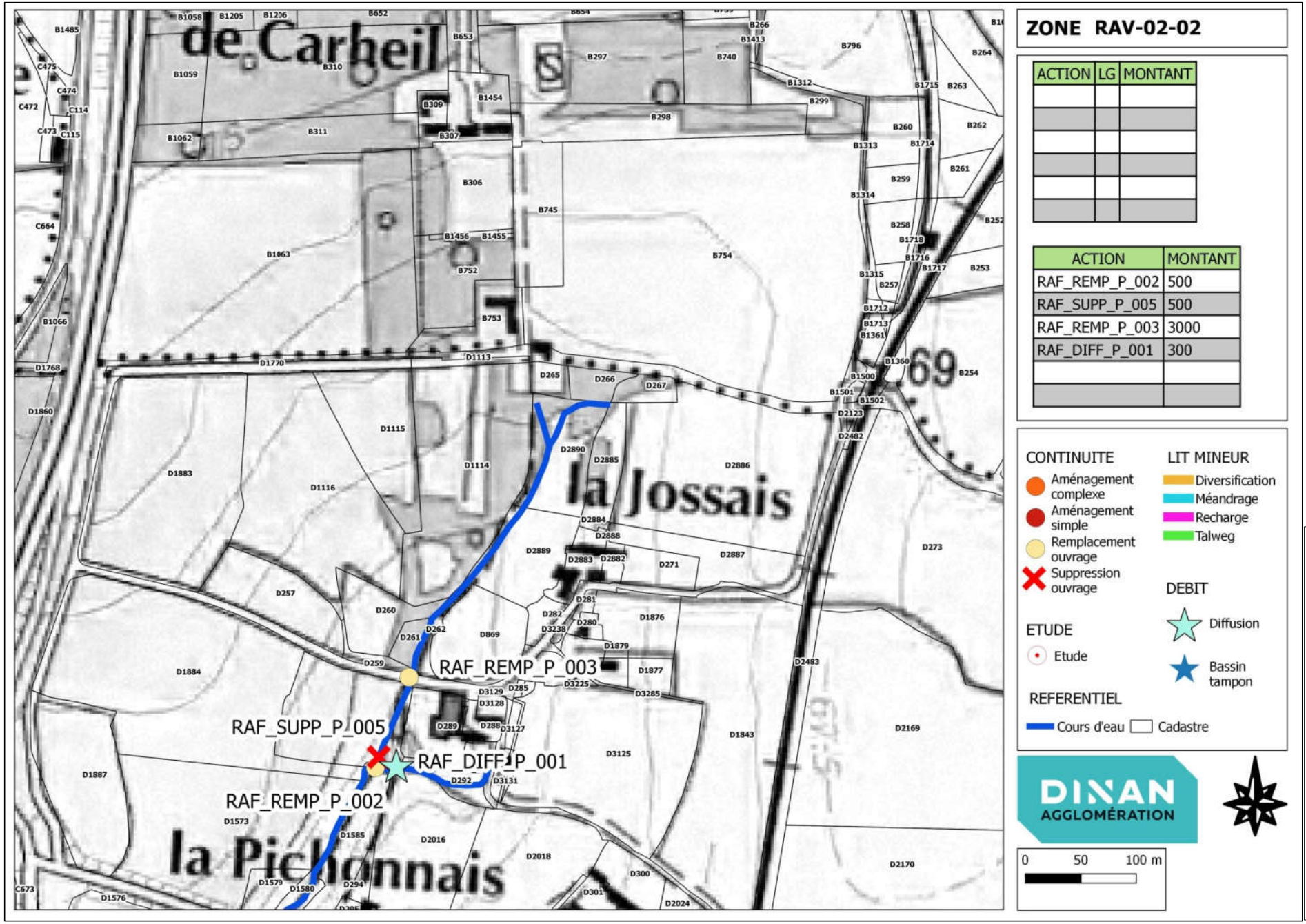
ZONE RAV-02-02
ACTION | LG | MONTANT
ACTION | MONTANT
RAF_REMP_P_002 | 500
RAF_SUPP_P_005 | 500
RAF_REMP_P_003 | 3000
RAF_DIFF_P_001 | 300
CONTINUITE
Aménagement complexe
Aménagement simple
Remplacement ouvrage
Suppression ouvrage
LIT MINEUR
Diversification
Méandrage
Recharge
Talweg
DEBIT
Diffusion
Bassin tampon
ETUDE
Etude
REFERENTIEL
Cours d'eau
Cadastre
DINAN AGGLOMÉRATION
0 50 100 m
de Carheil
la Jossais
la Pichonnais
RAF_REMP_P_003
RAF_SUPP_P_005
RAF_DIFF_P_001
RAF_REMP_P_002
® IGN SCAN 25 - ® IGN BD TOPO - CADASTRE (DGFiP) - DONNEES INTERNES DINAN AGGLOMERATION

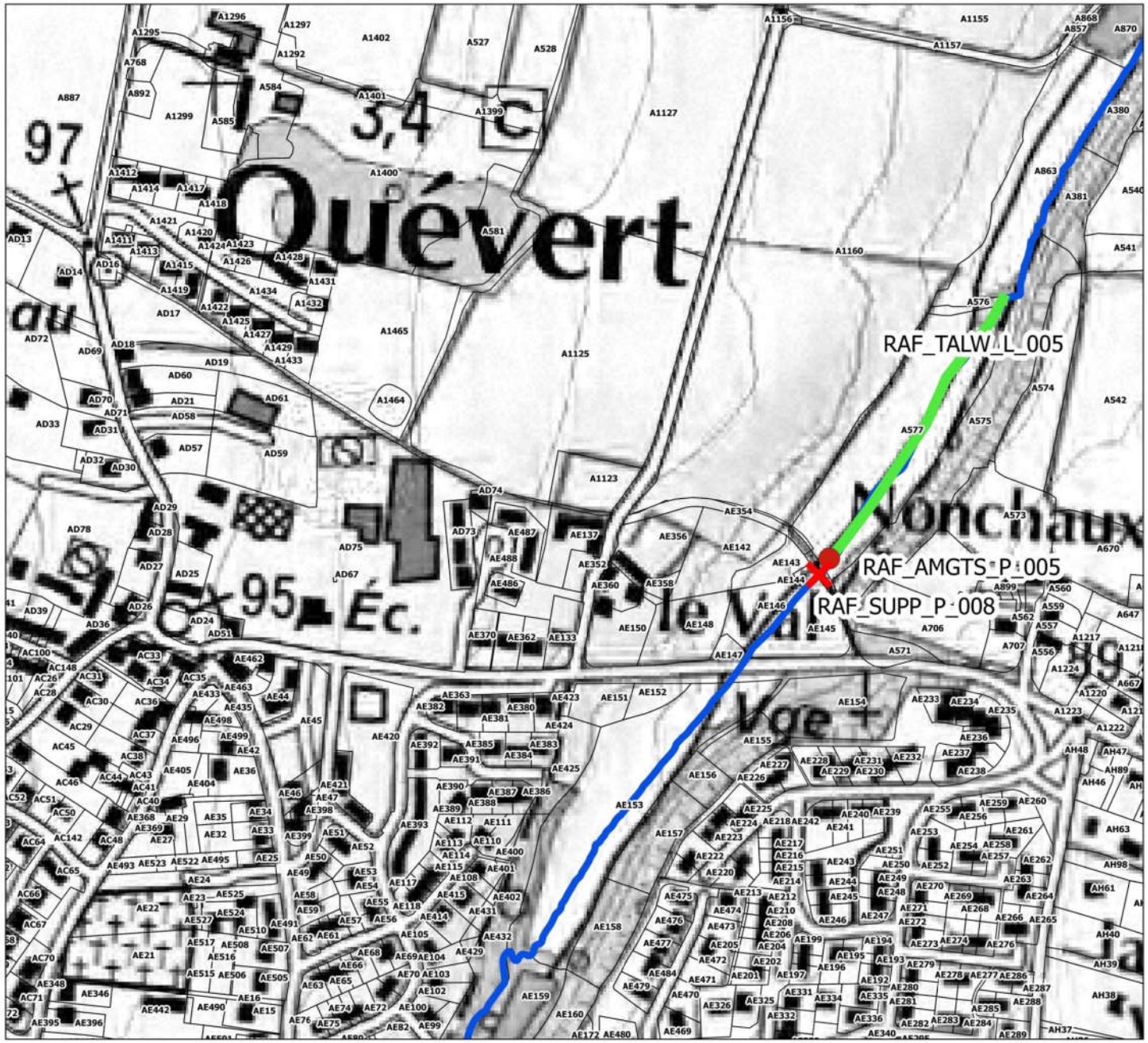

ZONE RAV-02-03

ACTION	LG	MONTANT
RAF_TALW_L_005	200	10000

ACTION	MONTANT
RAF_AMGTS_P_005	1500
RAF_SUPP_P_008	500

CONTINUITE
- Aménagement complexe
- Aménagement simple
- Remplacement ouvrage
- Suppression ouvrage

LIT MINEUR
- Diversification
- Méandrage
- Recharge
- Talweg

DEBIT
- Diffusion
- Bassin tampon

ETUDE
- Etude

REFERENTIEL
- Cours d'eau
- Cadastre

DINAN AGGLOMÉRATION

0 50 100 m

* IGN SCAN 25 - * IGN BD TOPO - CADASTRE (DGFIP) - DONNEES INTERNES DINAN AGGLOMERATION

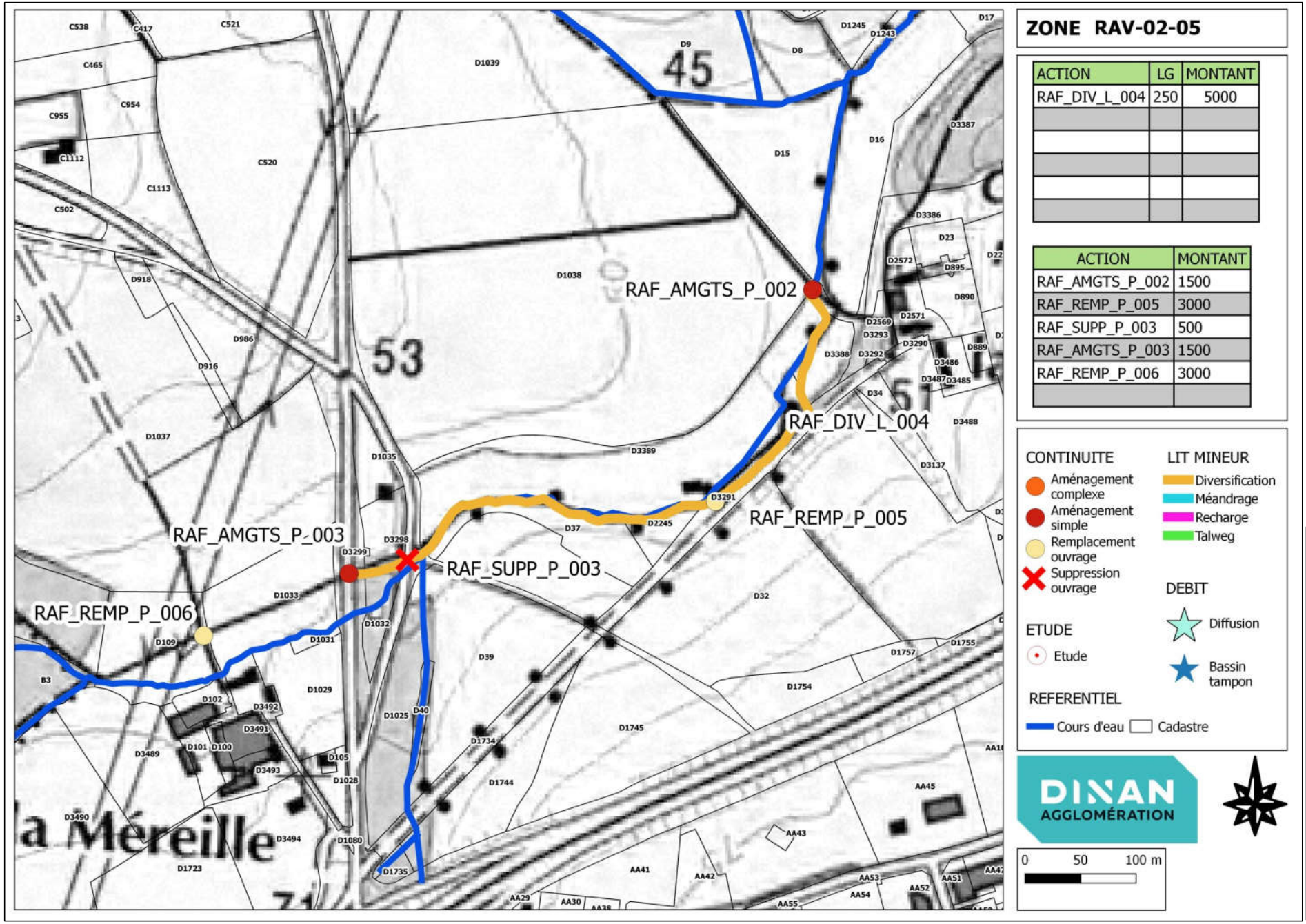

ZONE RAV-02-05

ACTION	LG	MONTANT
RAF_DIV_L_004	250	5000

ACTION	MONTANT
RAF_AMGTS_P_002	1500
RAF_REMP_P_005	3000
RAF_SUPP_P_003	500
RAF_AMGTS_P_003	1500
RAF_REMP_P_006	3000

CONTINUITE
- Aménagement complexe
- Aménagement simple
- Remplacement ouvrage
- Suppression ouvrage

LIT MINEUR
- Diversification
- Méandrage
- Recharge
- Talweg

DEBIT
- Diffusion
- Bassin tampon

ETUDE
- Etude

REFERENTIEL
- Cours d'eau
- Cadastre

DINAN AGGLOMÉRATION

0 50 100 m

* IGN SCAN 25 - * IGN BD TOPO - CADASTRE (DGFiP) - DONNEES INTERNES DINAN AGGLOMERATION

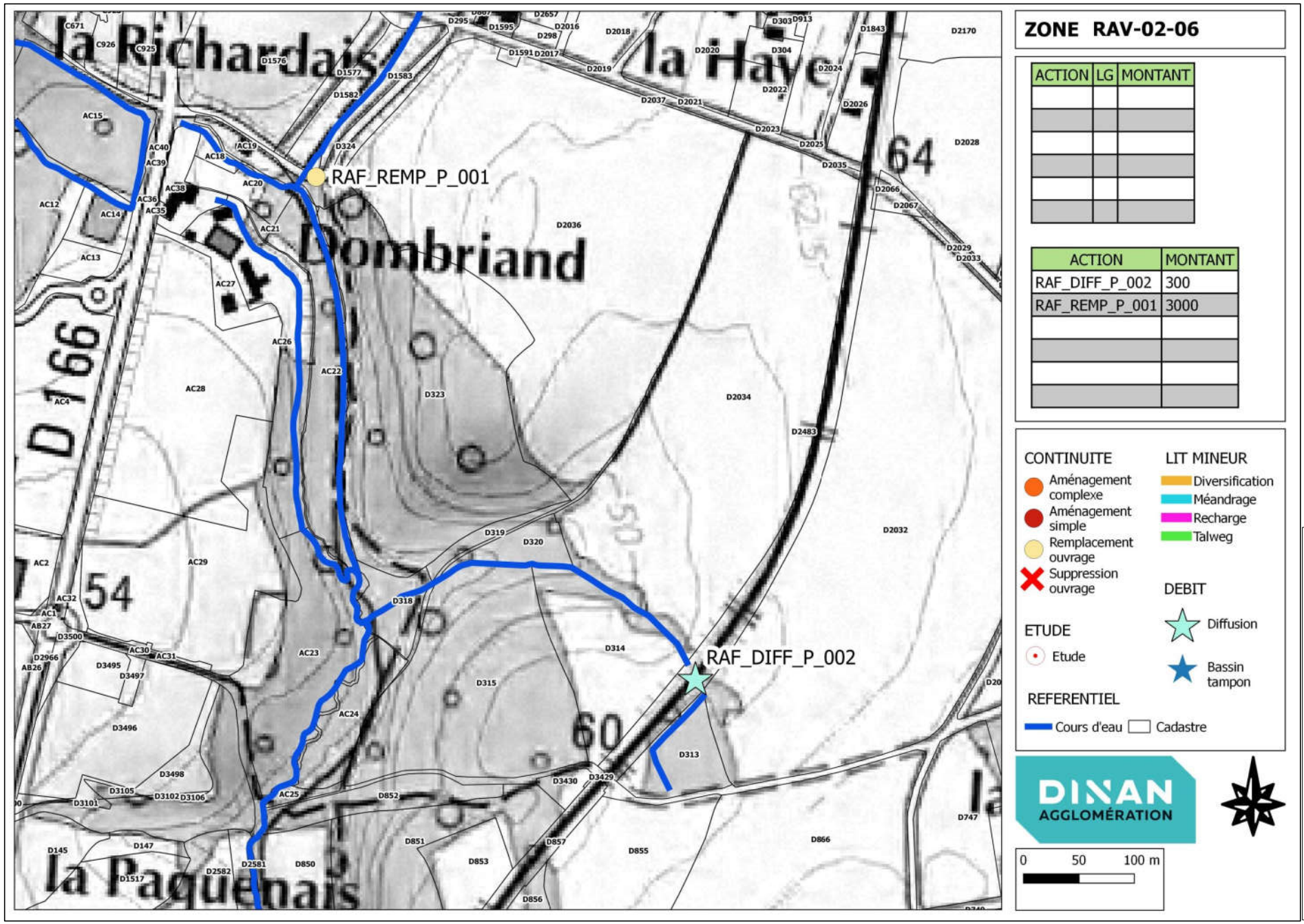

© IGN SCAN 25 - © IGN BD TOPO - CADASTRE (DGFiP) - DONNEES INTERNES DINAN AGGLOMERATION

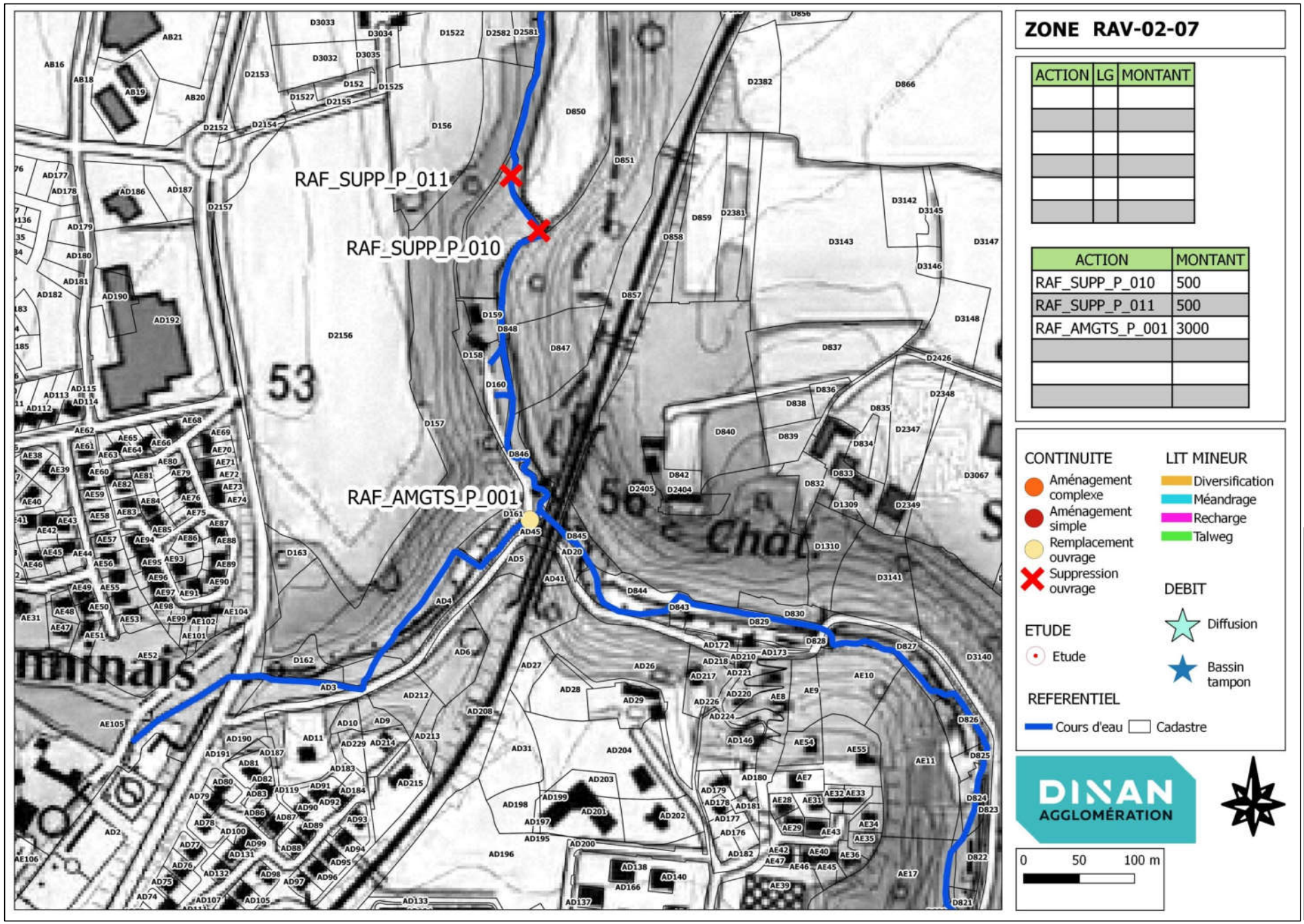

© IGN SCAN 25 - © IGN BD TOPO - CADASTRE (DGFiP) - DONNEES INTERNES DINAN AGGLOMERATION

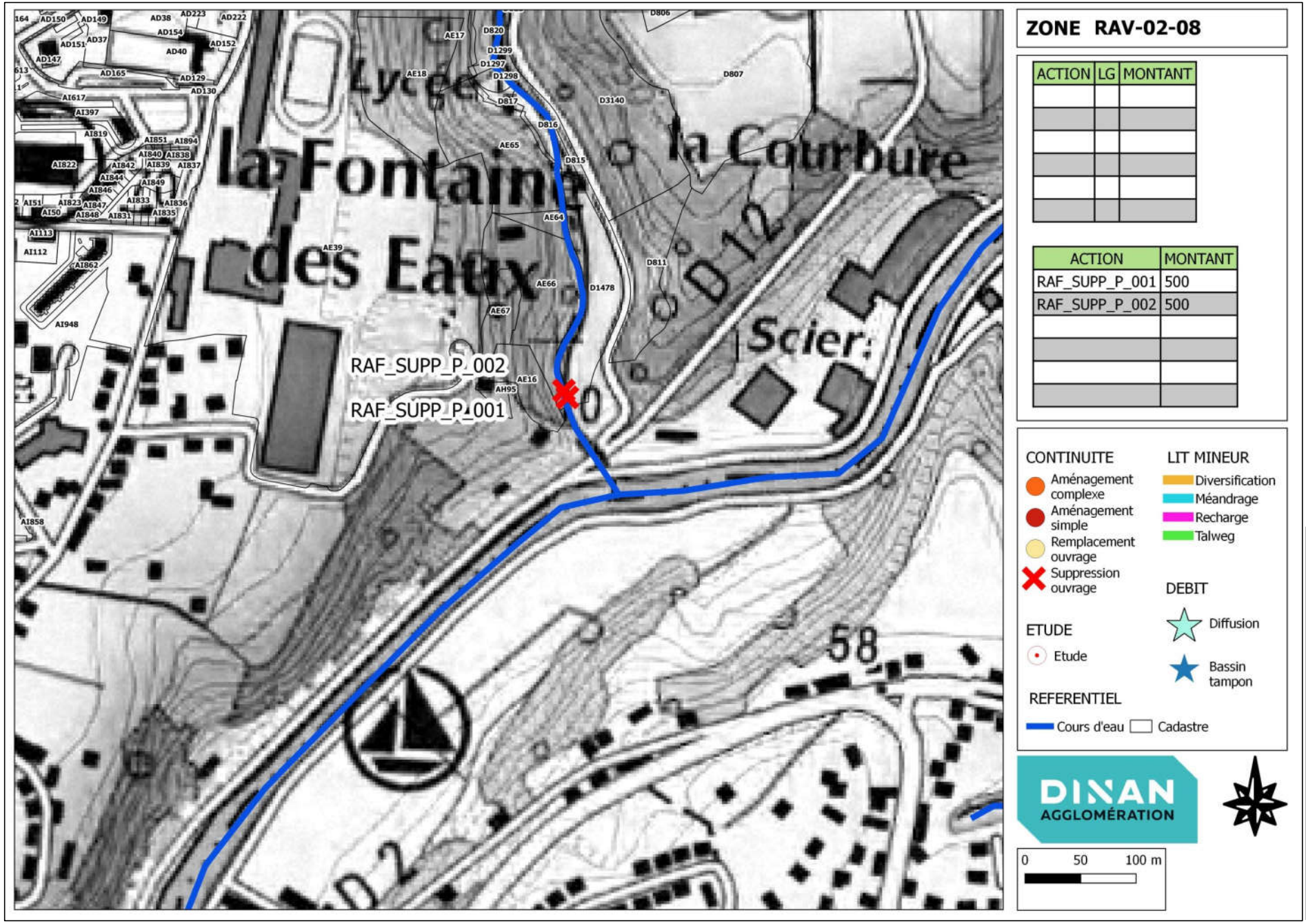
ZONE RAV-02-08
ACTION | LG | MONTANT
ACTION | MONTANT
RAF_SUPP_P_001 | 500
RAF_SUPP_P_002 | 500
RAF_SUPP_P_002
RAF_SUPP_P_001
la Fontaine des Eaux
la Courbure
Lycée
CONTINUITE
Aménagement complexe
Aménagement simple
Remplacement ouvrage
Suppression ouvrage
LIT MINEUR
Diversification
Méandrage
Recharge
Talweg
DEBIT
Diffusion
Bassin tampon
ETUDE
Etude
REFERENTIEL
Cours d'eau
Cadastre
DINAN AGGLOMÉRATION
0 50 100 m
© IGN SCAN 25 - © IGN BD TOPO - CADASTRE (DGFiP) - DONNEES INTERNES DINAN AGGLOMERATION

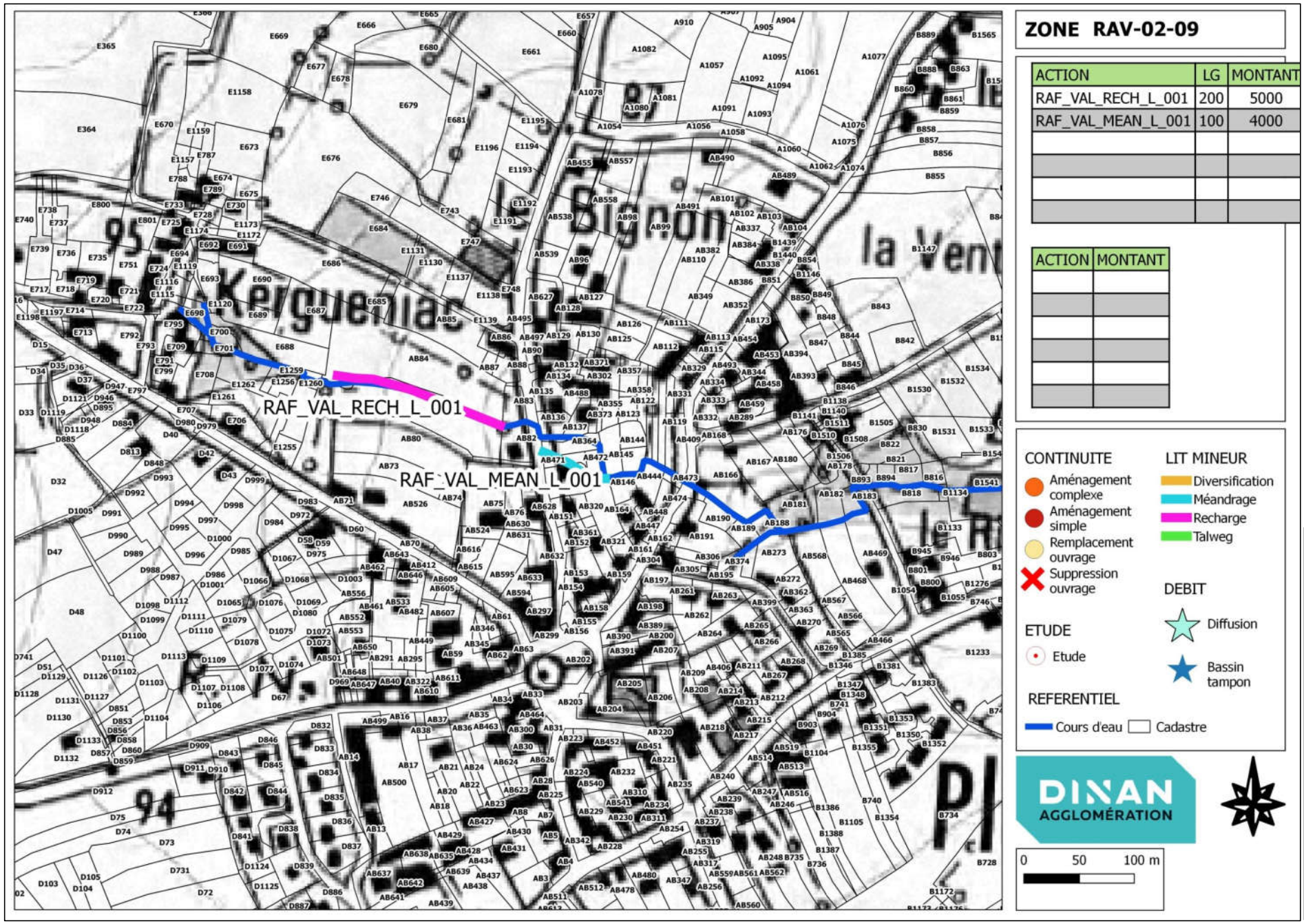

ZONE RAV-02-09

ACTION	LG	MONTANT
RAF_VAL_RECH_L_001	200	5000
RAF_VAL_MEAN_L_001	100	4000

ACTION	MONTANT

CONTINUITE
- Aménagement complexe
- Aménagement simple
- Remplacement ouvrage
- Suppression ouvrage

LIT MINEUR
- Diversification
- Méandrage
- Recharge
- Talweg

DEBIT
- Diffusion
- Bassin tampon

ETUDE
- Etude

REFERENTIEL
- Cours d'eau
- Cadastre

DINAN AGGLOMÉRATION

0 50 100 m

© IGN SCAN 25 - © IGN BD TOPO - CADASTRE (DGFiP) - DONNEES INTERNES DINAN AGGLOMERATION

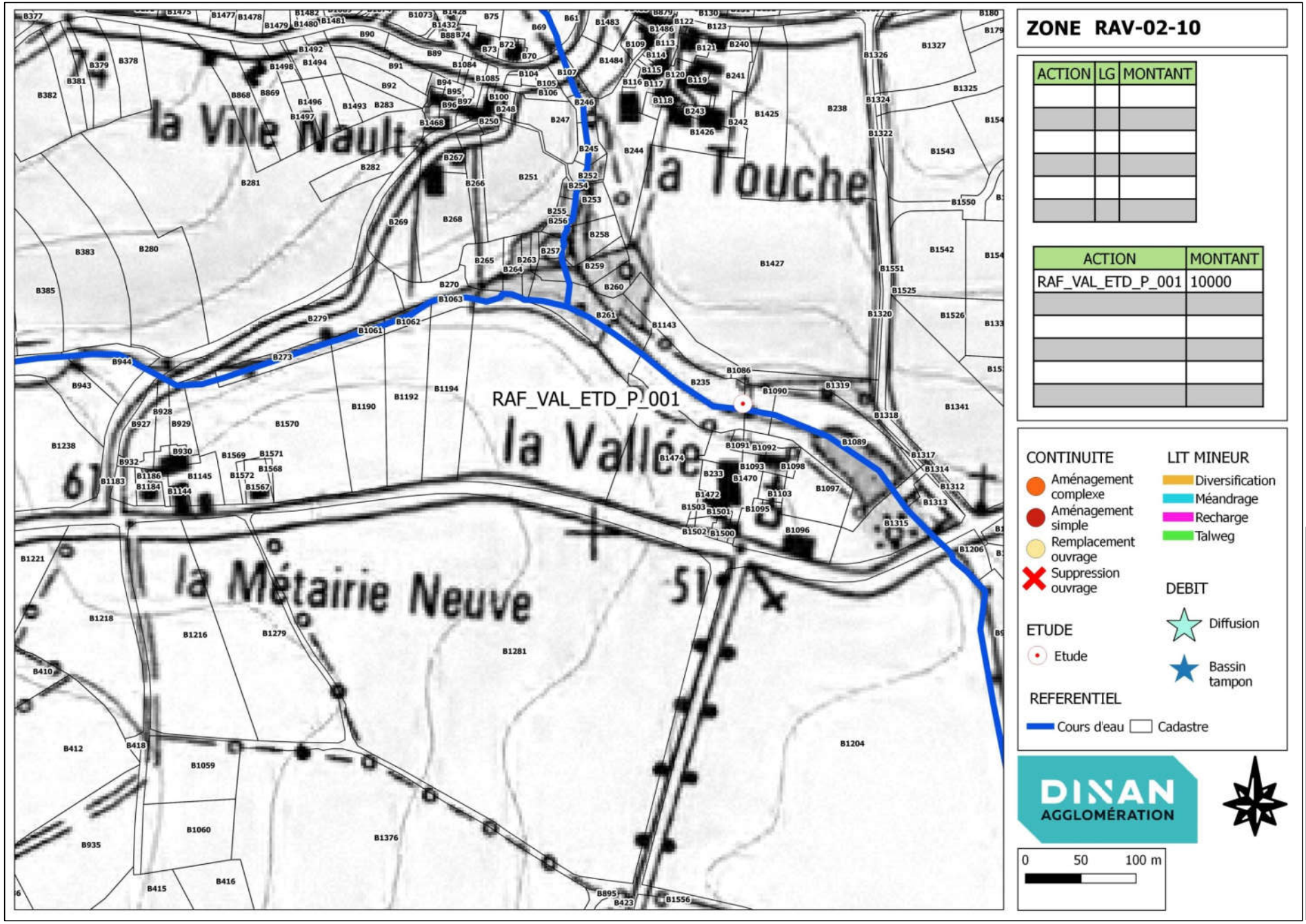

© IGN SCAN 25 - © IGN BD TOPO - CADASTRE (DGFiP) - DONNEES INTERNES DINAN AGGLOMERATION

ZONE RAV-02-11

ACTION	LG	MONTANT

ACTION	MONTANT
RAF_VAL_TAMP_P_002	1000
RAF_VAL_DIFF_P_014	300
RAF_VAL_DIFF_P_015	300

CONTINUITE
- Aménagement complexe
- Aménagement simple
- Remplacement ouvrage
- Suppression ouvrage

LIT MINEUR
- Diversification
- Méandrage
- Recharge
- Talweg

DEBIT
- Diffusion
- Bassin tampon

ETUDE
- Etude

REFERENTIEL
- Cours d'eau
- Cadastre

DINAN AGGLOMÉRATION

0 50 100 m

® IGN SCAN 25 - ® IGN BD TOPO - CADASTRE (DGFiP) - DONNEES INTERNES DINAN AGGLOMERATION

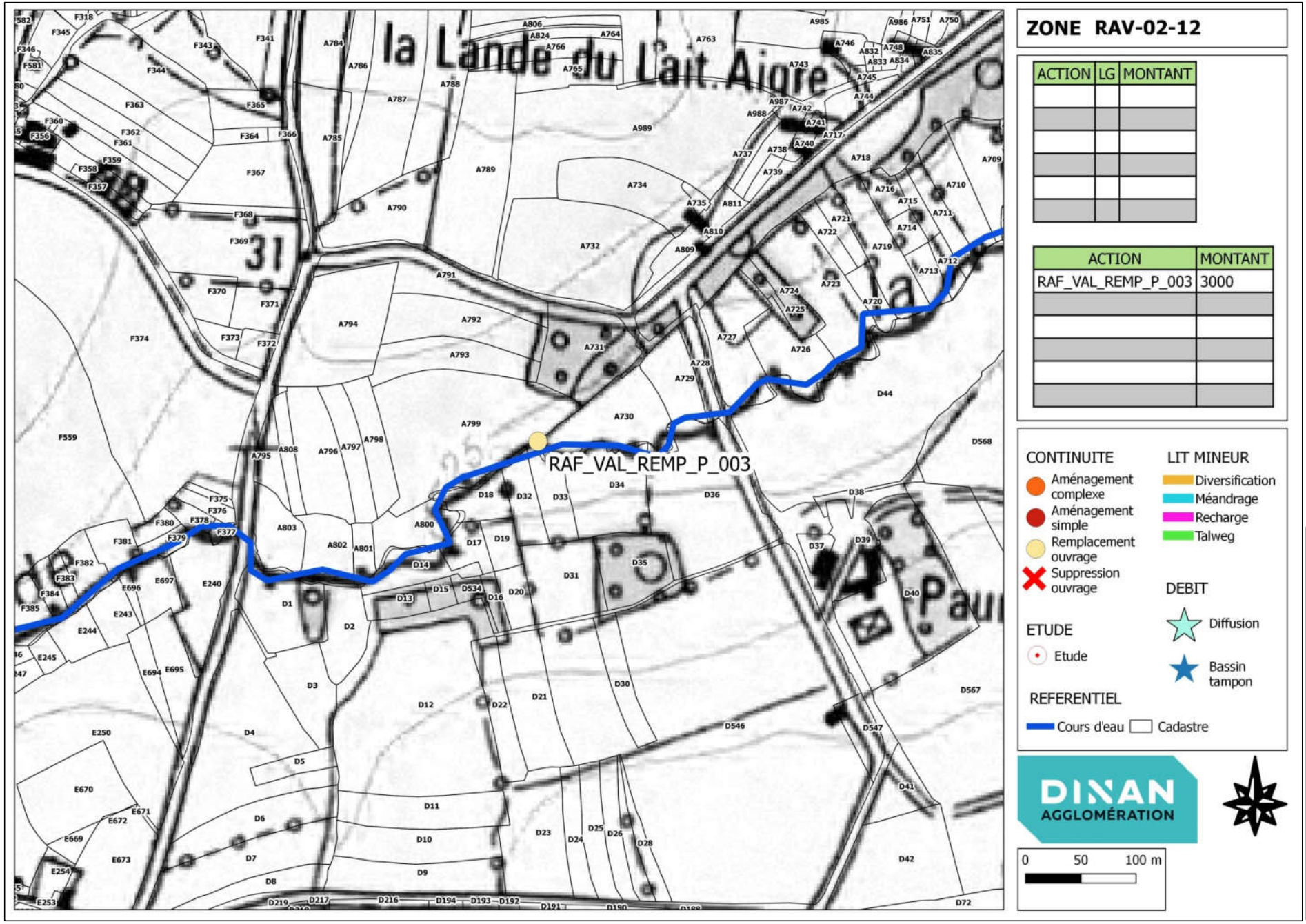

© IGN SCAN 25 - © IGN BD TOPO - CADASTRE (DGFiP) - DONNEES INTERNES DINAN AGGLOMERATION

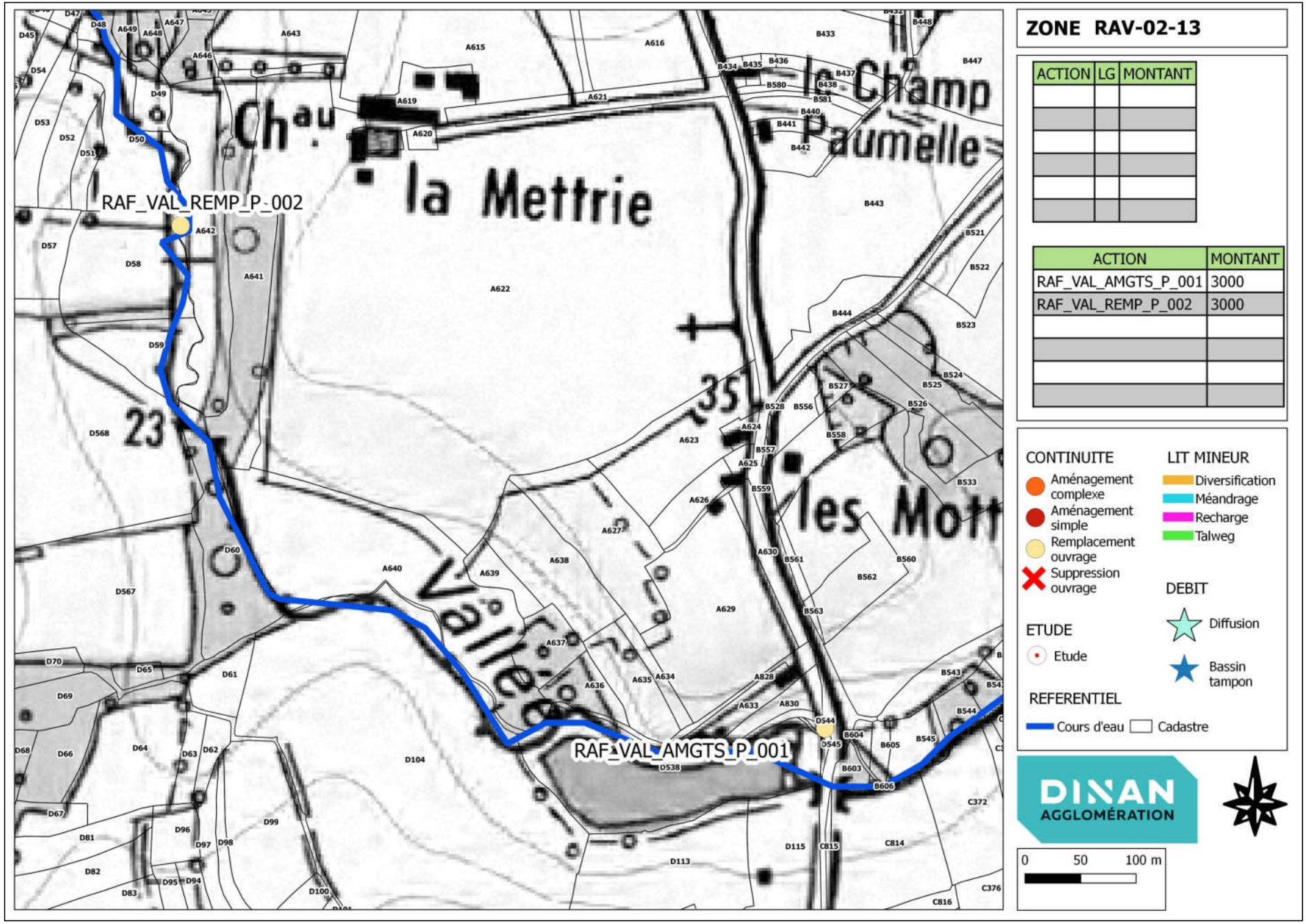

® IGN SCAN 25 - ® IGN BD TOPO - CADASTRE (DGFiP) - DONNEES INTERNES DINAN AGGLOMERATION

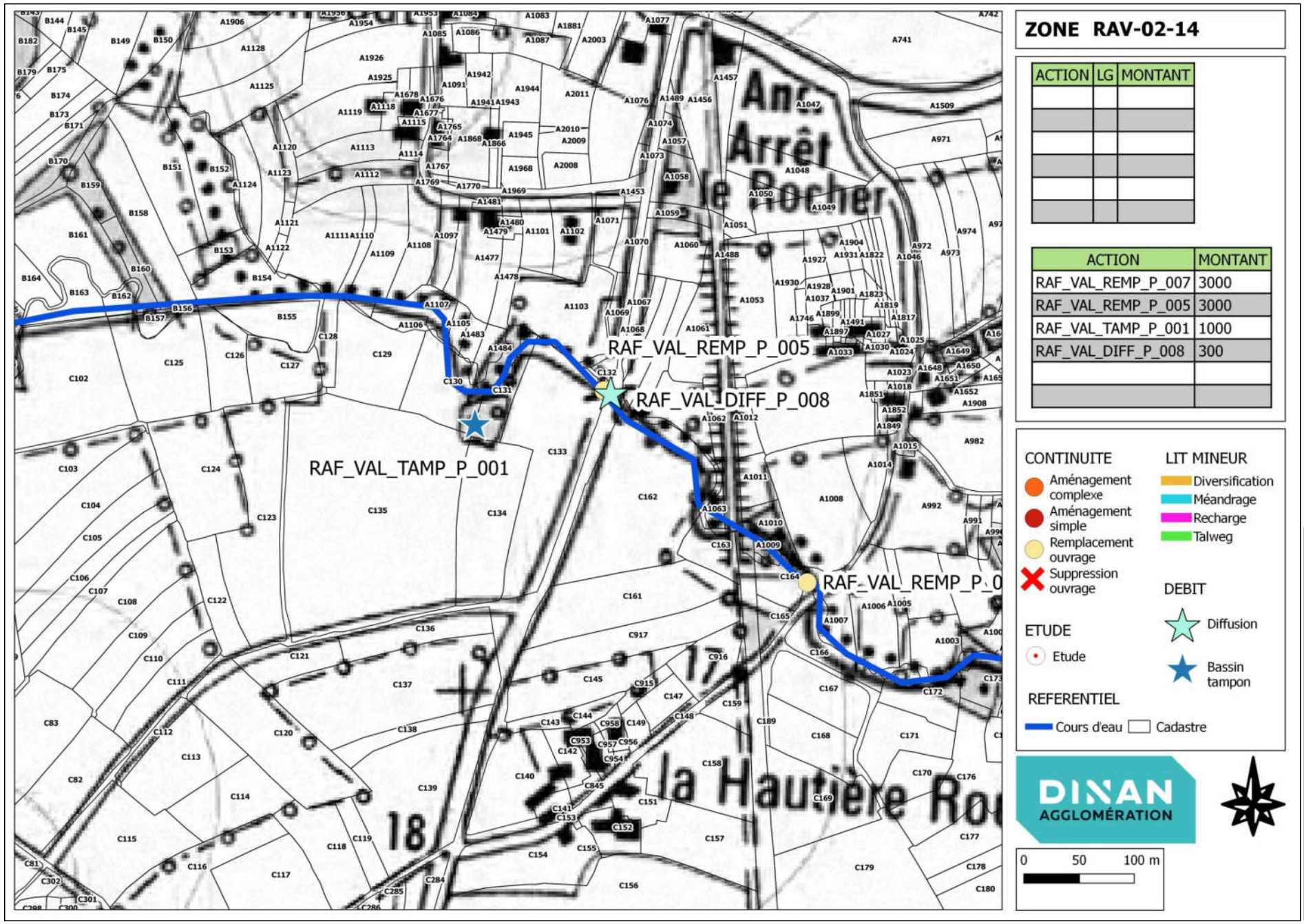

ZONE RAV-02-14

ACTION	LG	MONTANT

ACTION	MONTANT
RAF_VAL_REMP_P_007	3000
RAF_VAL_REMP_P_005	3000
RAF_VAL_TAMP_P_001	1000
RAF_VAL_DIFF_P_008	300

CONTINUITE
- Aménagement complexe
- Aménagement simple
- Remplacement ouvrage
- Suppression ouvrage

LIT MINEUR
- Diversification
- Méandrage
- Recharge
- Talweg

DEBIT
- Diffusion
- Bassin tampon

ETUDE
- Etude

REFERENTIEL
- Cours d'eau
- Cadastre

DINAN AGGLOMÉRATION

0 50 100 m

© IGN SCAN 25 - © IGN BD TOPO - CADASTRE (DGFiP) - DONNEES INTERNES DINAN AGGLOMERATION

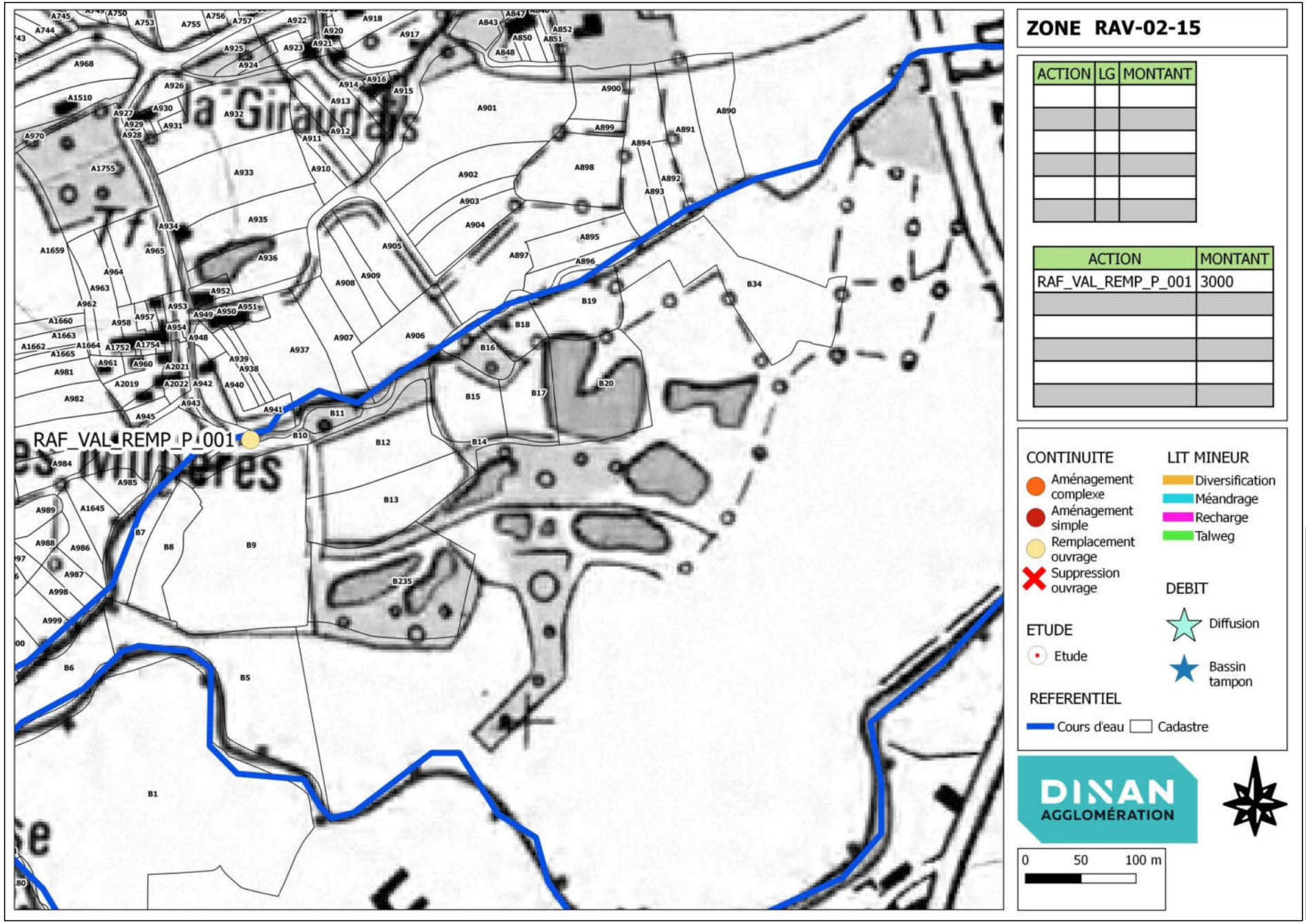

© IGN SCAN 25 - © IGN BD TOPO - CADASTRE (DGFiP) - DONNEES INTERNES DINAN AGGLOMERATION

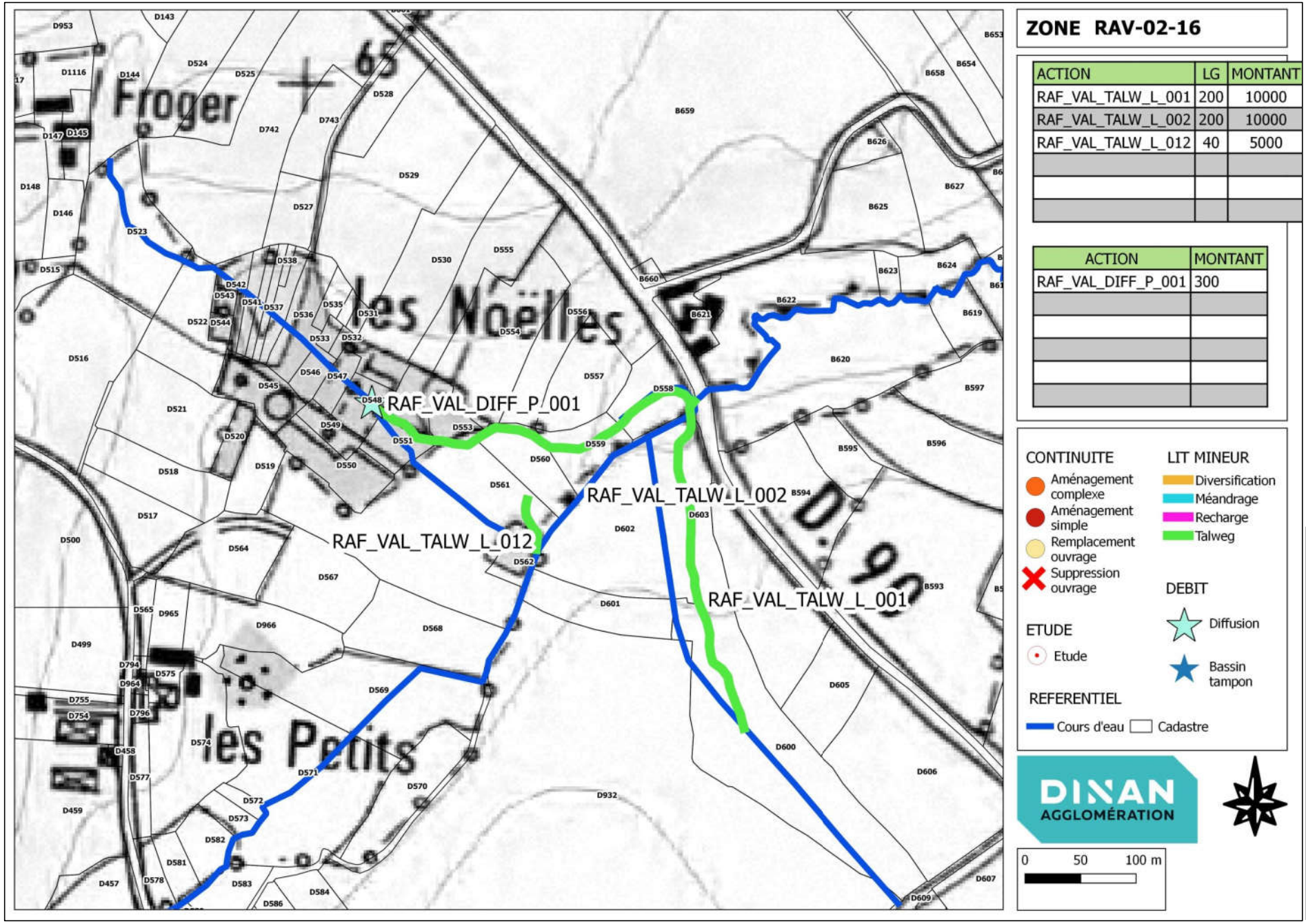

ZONE RAV-02-16

ACTION	LG	MONTANT
RAF_VAL_TALW_L_001	200	10000
RAF_VAL_TALW_L_002	200	10000
RAF_VAL_TALW_L_012	40	5000

ACTION	MONTANT
RAF_VAL_DIFF_P_001	300

CONTINUITE
- Aménagement complexe
- Aménagement simple
- Remplacement ouvrage
- Suppression ouvrage

LIT MINEUR
- Diversification
- Méandrage
- Recharge
- Talweg

DEBIT
- Diffusion
- Bassin tampon

ETUDE
- Etude

REFERENTIEL
- Cours d'eau
- Cadastre

DINAN AGGLOMÉRATION

0 50 100 m

* IGN SCAN 25 - * IGN BD TOPO - CADASTRE (DGFiP) - DONNEES INTERNES DINAN AGGLOMERATION

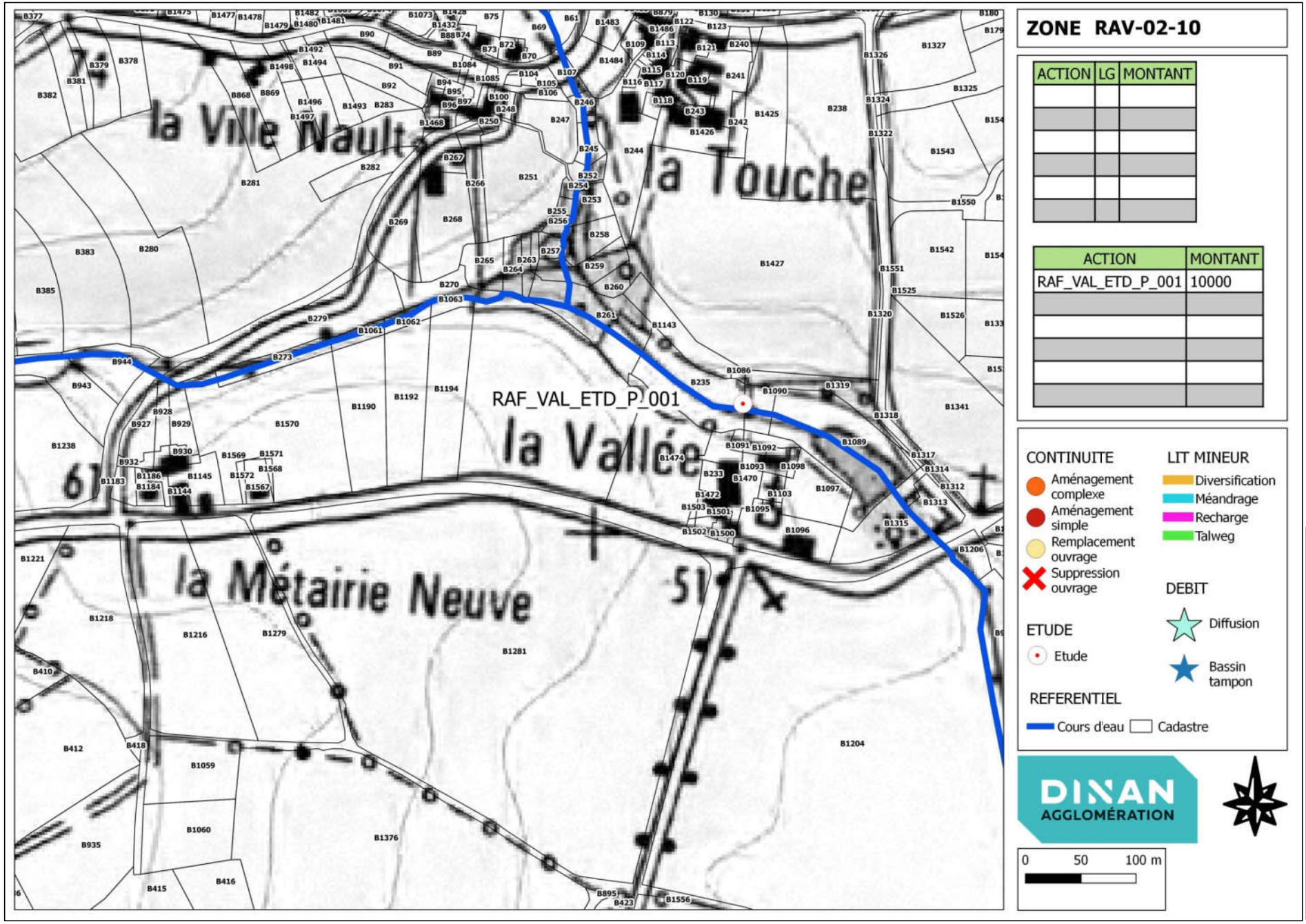

© IGN SCAN 25 - © IGN BD TOPO - CADASTRE (DGFiP) - DONNEES INTERNES DINAN AGGLOMERATION

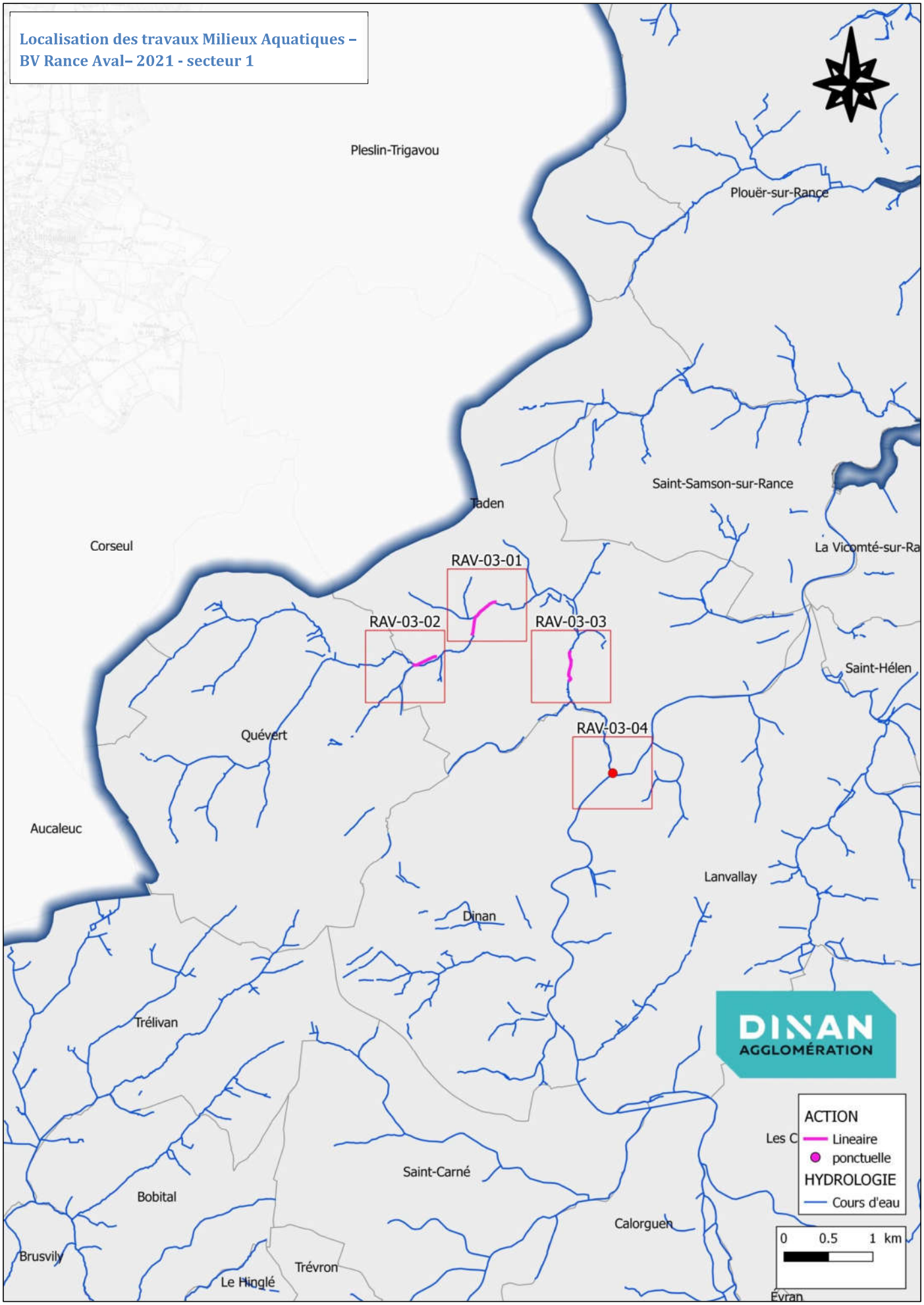
Localisation des travaux Milieux Aquatiques – BV Rance Aval– 2021 - secteur 1
Pleslin-Trigavou
Plouër-sur-Rance
Saint-Samson-sur-Rance
Taden
Corseul
La Vicomté-sur-Ra
RAV-03-01
RAV-03-02
RAV-03-03
RAV-03-04
Saint-Hélen
Quévert
Aucaleuc
Lanvallay
Dinan
Trélivan
DINAN AGGLOMÉRATION
ACTION
Lineaire
ponctuelle
HYDROLOGIE
Cours d'eau
Les C
Saint-Carné
Bobital
Calorguen
0 0.5 1 km
Brusvily
Trévron
Le Hinglé
Évran
© IGN SCAN 25 - © IGN BD TOPO - CADASTRE (DGFIP) - DONNEES INTERNES DINAN AGGLOMERATION

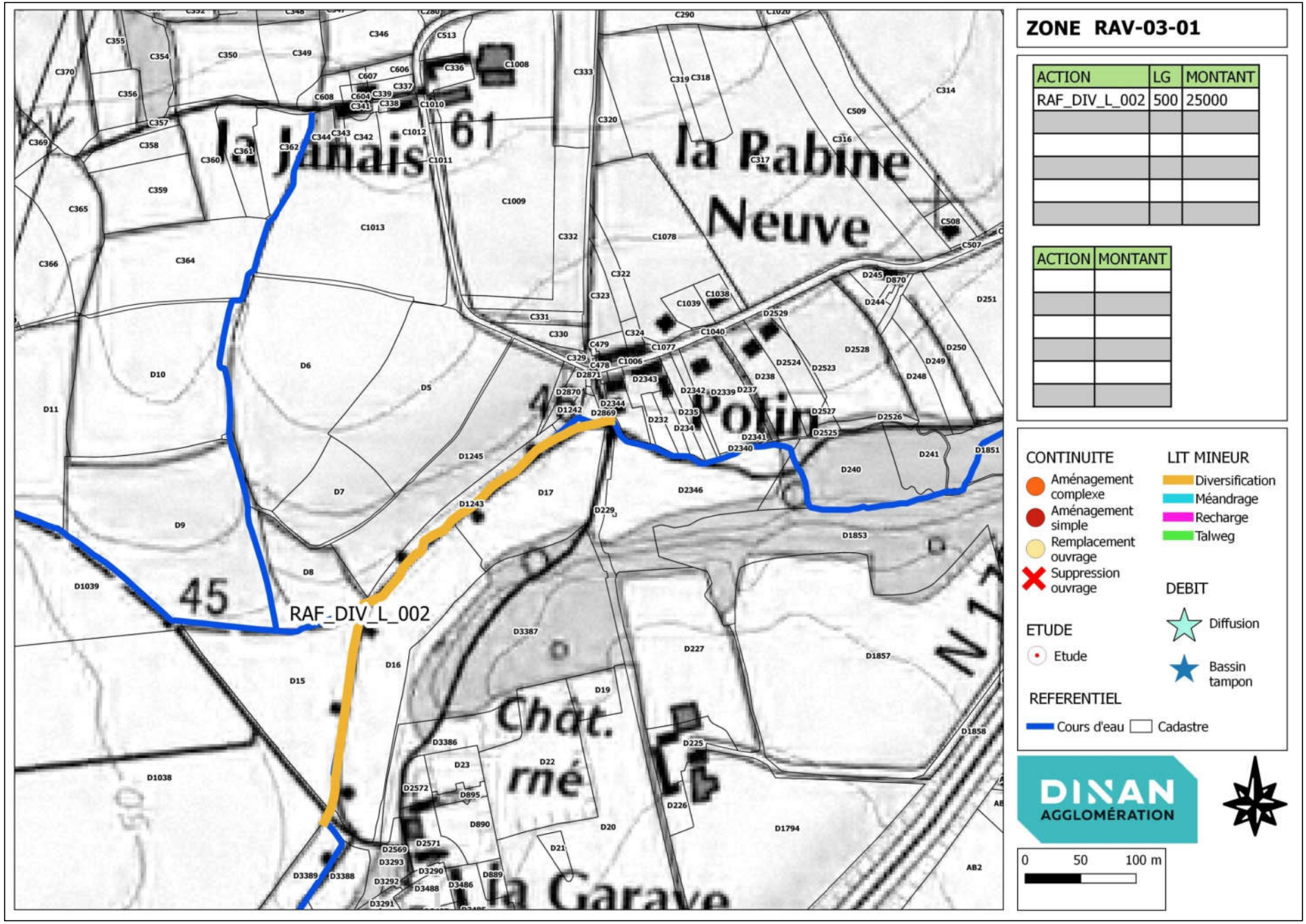

® IGN SCAN 25 - ® IGN BD TOPO - CADASTRE (DGFiP) - DONNEES INTERNES DINAN AGGLOMERATION

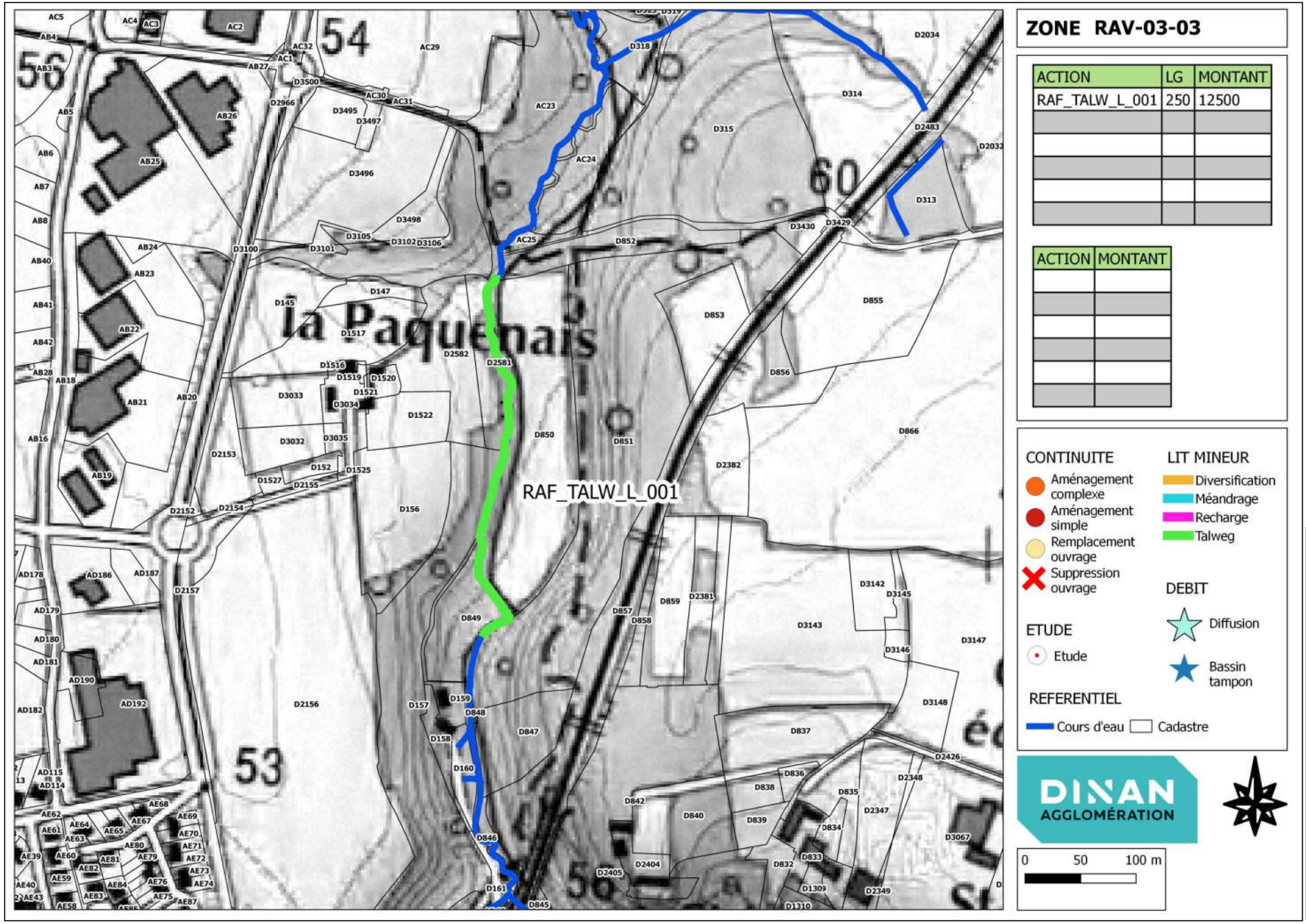
la Paquenais
RAF_TALW_L_001
ZONE RAV-03-03
ACTION | LG | MONTANT
RAF_TALW_L_001 | 250 | 12500
ACTION | MONTANT
CONTINUITE
Aménagement complexe
Aménagement simple
Remplacement ouvrage
Suppression ouvrage
LIT MINEUR
Diversification
Méandrage
Recharge
Talweg
DEBIT
Diffusion
Bassin tampon
ETUDE
Etude
REFERENTIEL
Cours d'eau
Cadastre
DINAN AGGLOMÉRATION
0 50 100 m
* IGN SCAN 25 - * IGN BD TOPO - CADASTRE (DGFiP) - DONNEES INTERNES DINAN AGGLOMERATION