EXPLOITANT N° 30

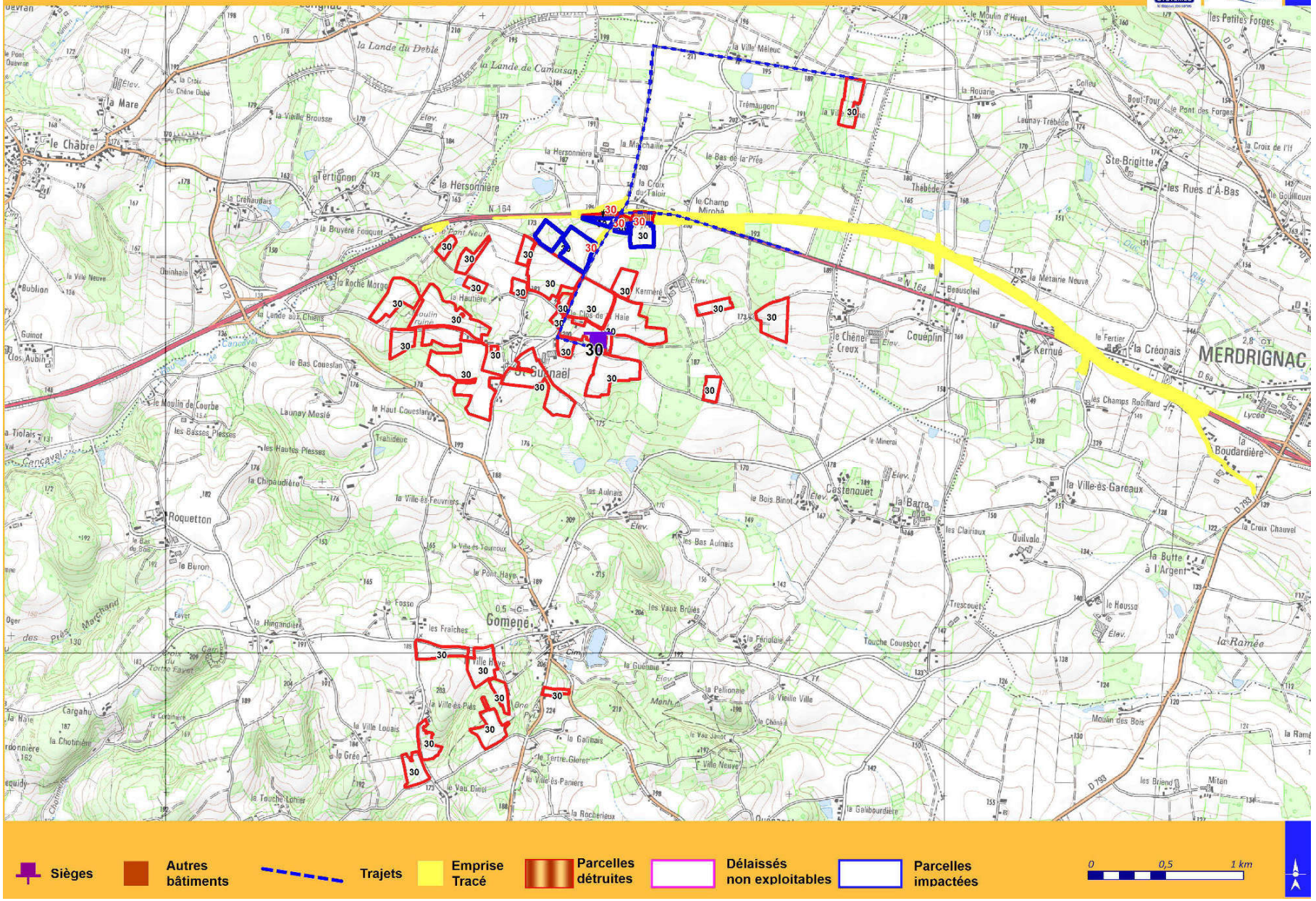

EXPLOITANT N° 31

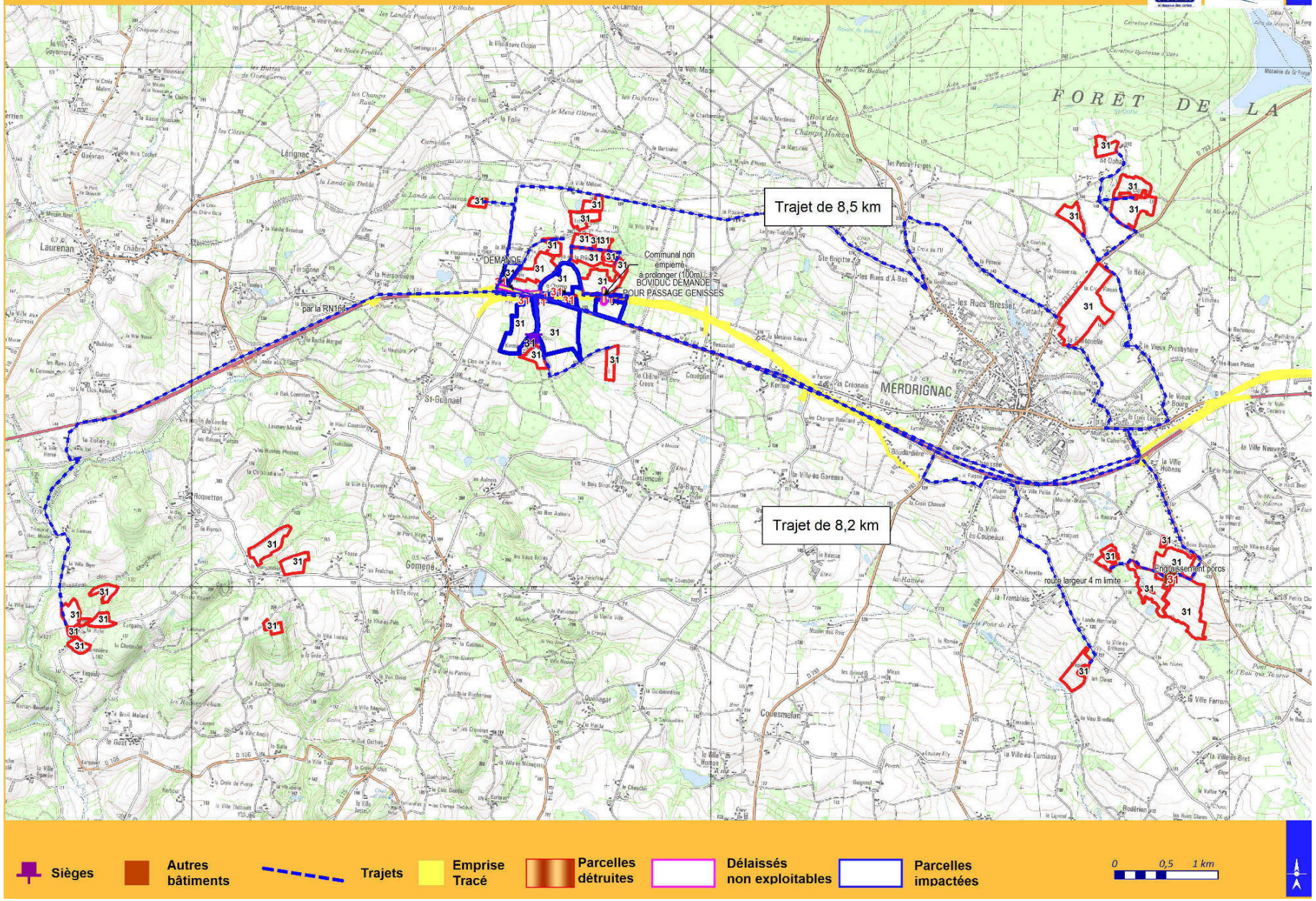

EXPLOITANT N° 31, SARL LES SILLONS : Unité de Méthanisation

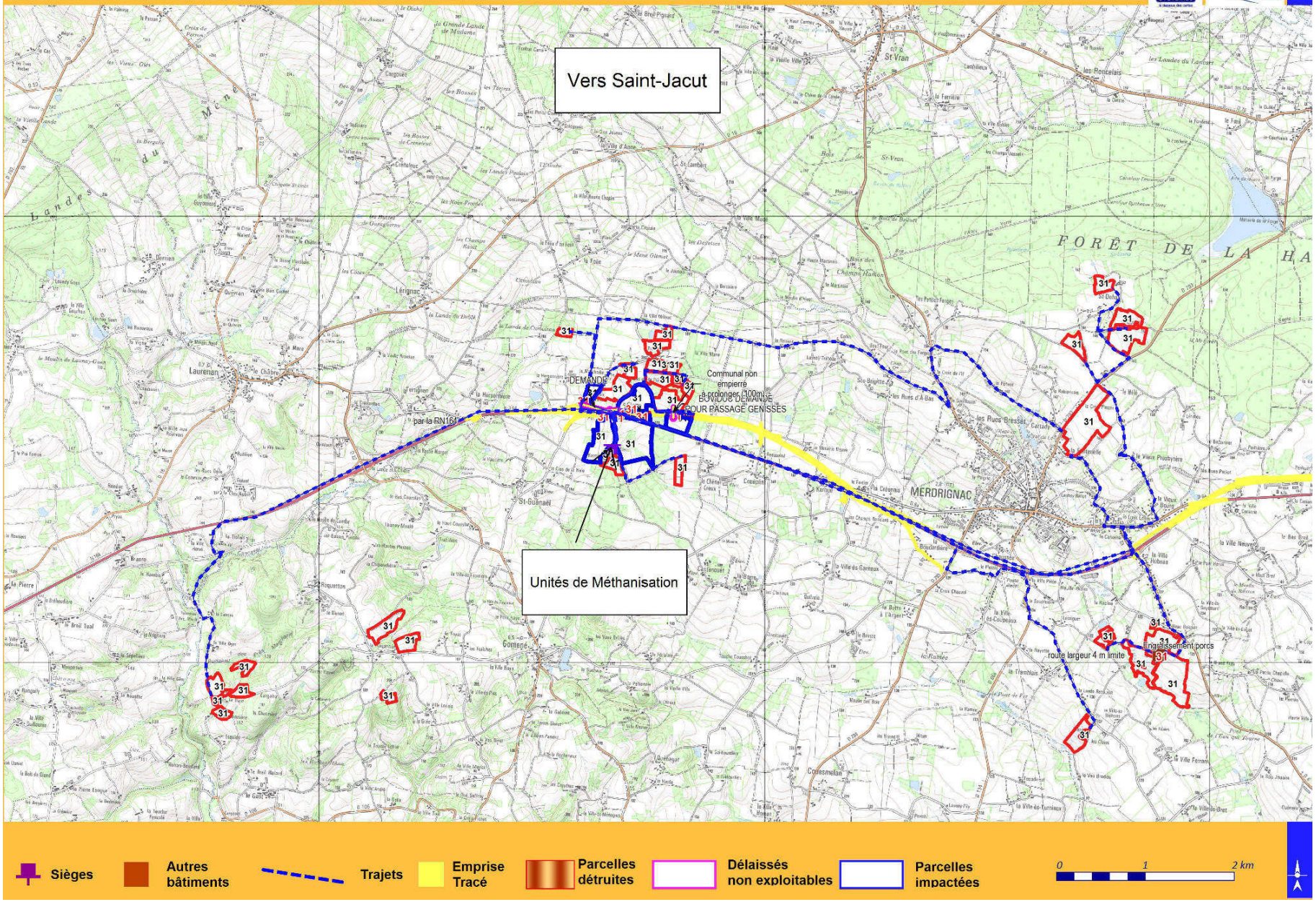

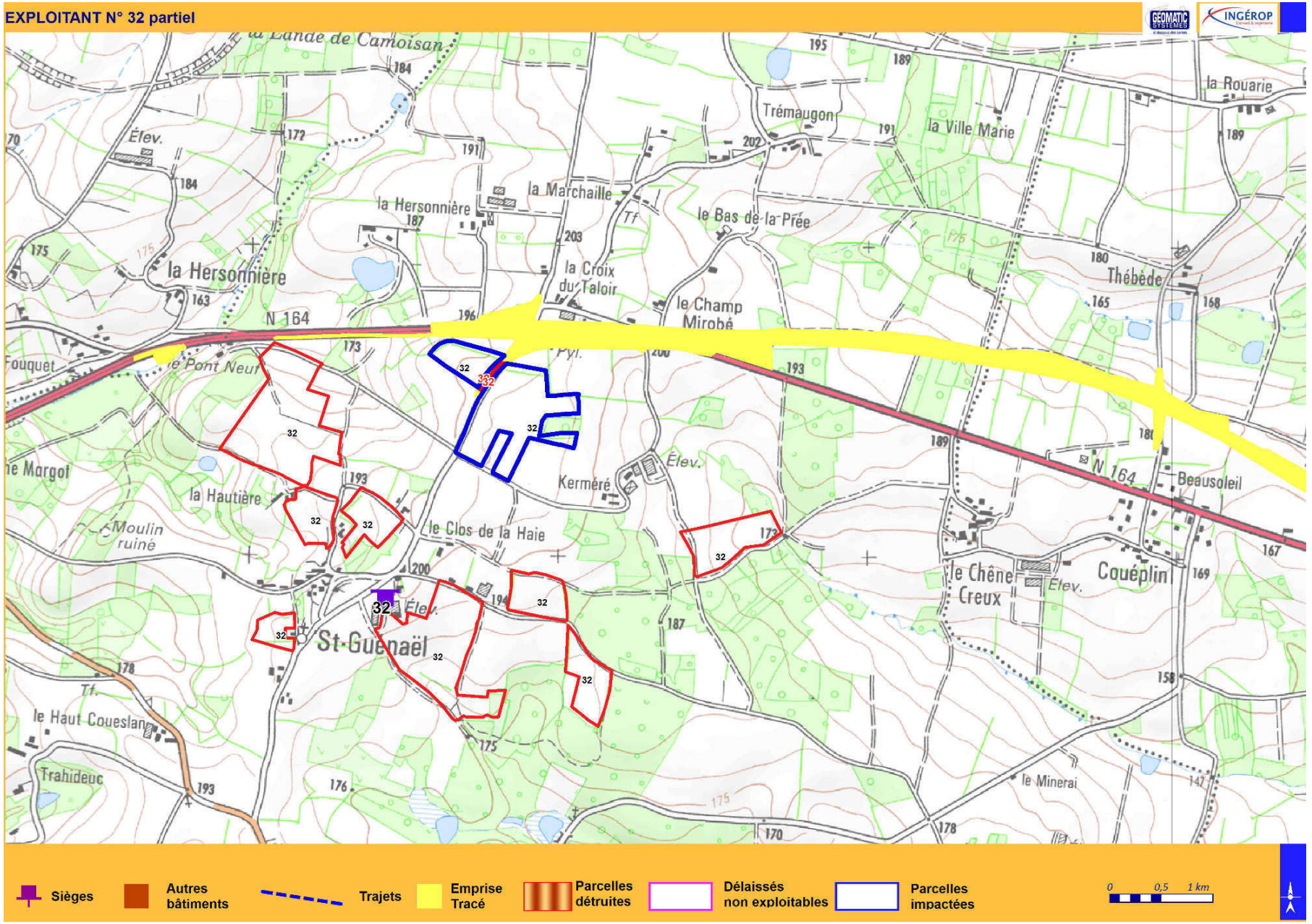
EXPLOITANT N° 32 partiel
GEOMATIC SYSTEMES
INGÉROP
la Lande de Camoisan
Élev.
la Hersonnière
la Marchaille
Trémaugon
la Ville Marie
la Rouarie
le Bas de la Prée
la Croix du Taloir
le Champ Mirobé
Thébédé
N 164
Fouquet
le Pont Neuf
Kerméré
Élev.
la Hautière
Moulin ruiné
le Clos de la Haie
St-Guénaël
le Chêne Creux
Couéplin
Beausoleil
le Haut Coueslan
Trahideuc
le Minerai
Sièges
Autres bâtiments
Trajets
Emprise Tracé
Parcelles détruites
Délaissés non exploitables
Parcelles impactées
0
0,5
1 km

EXPLOITANT N° 33 partiel

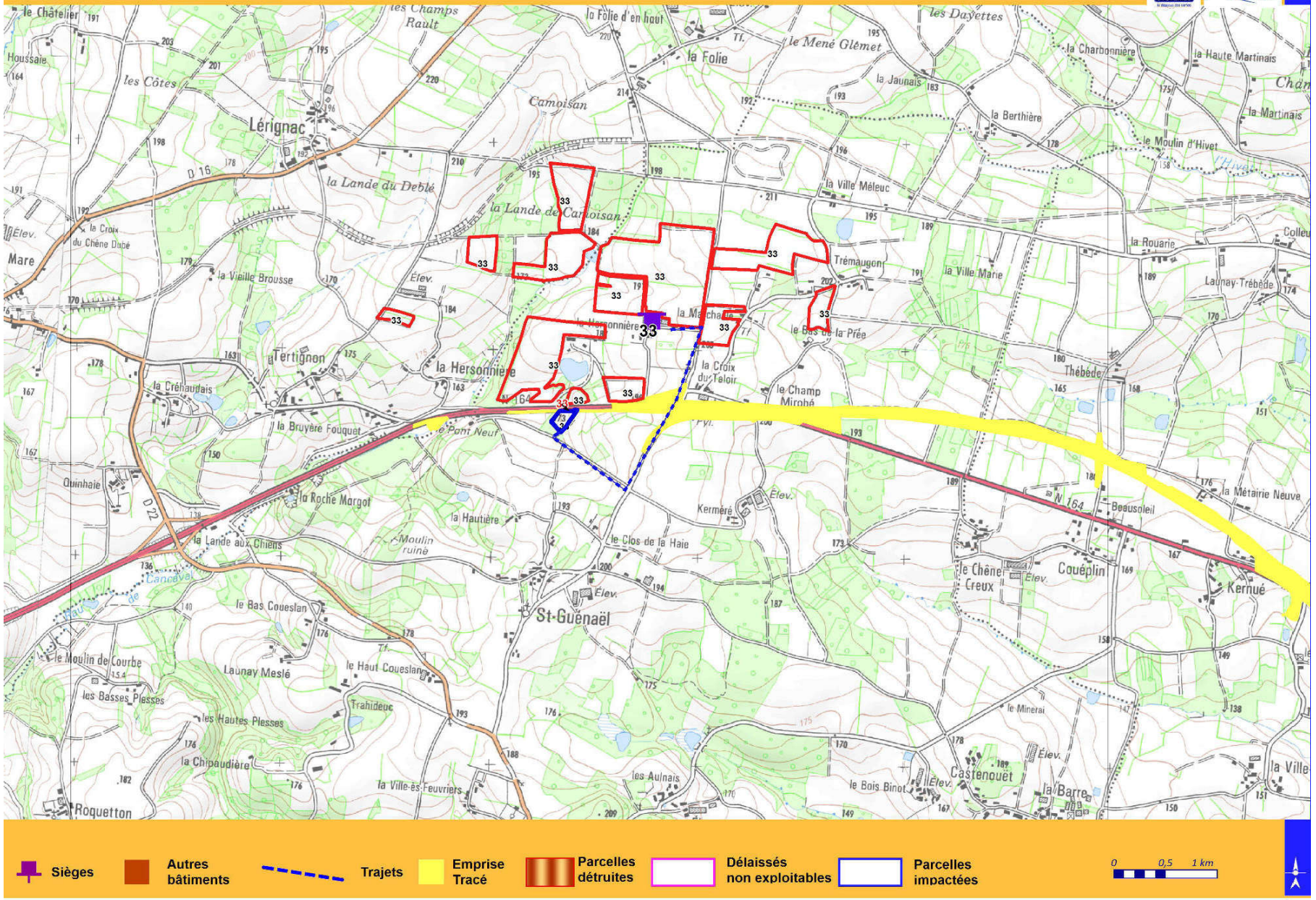

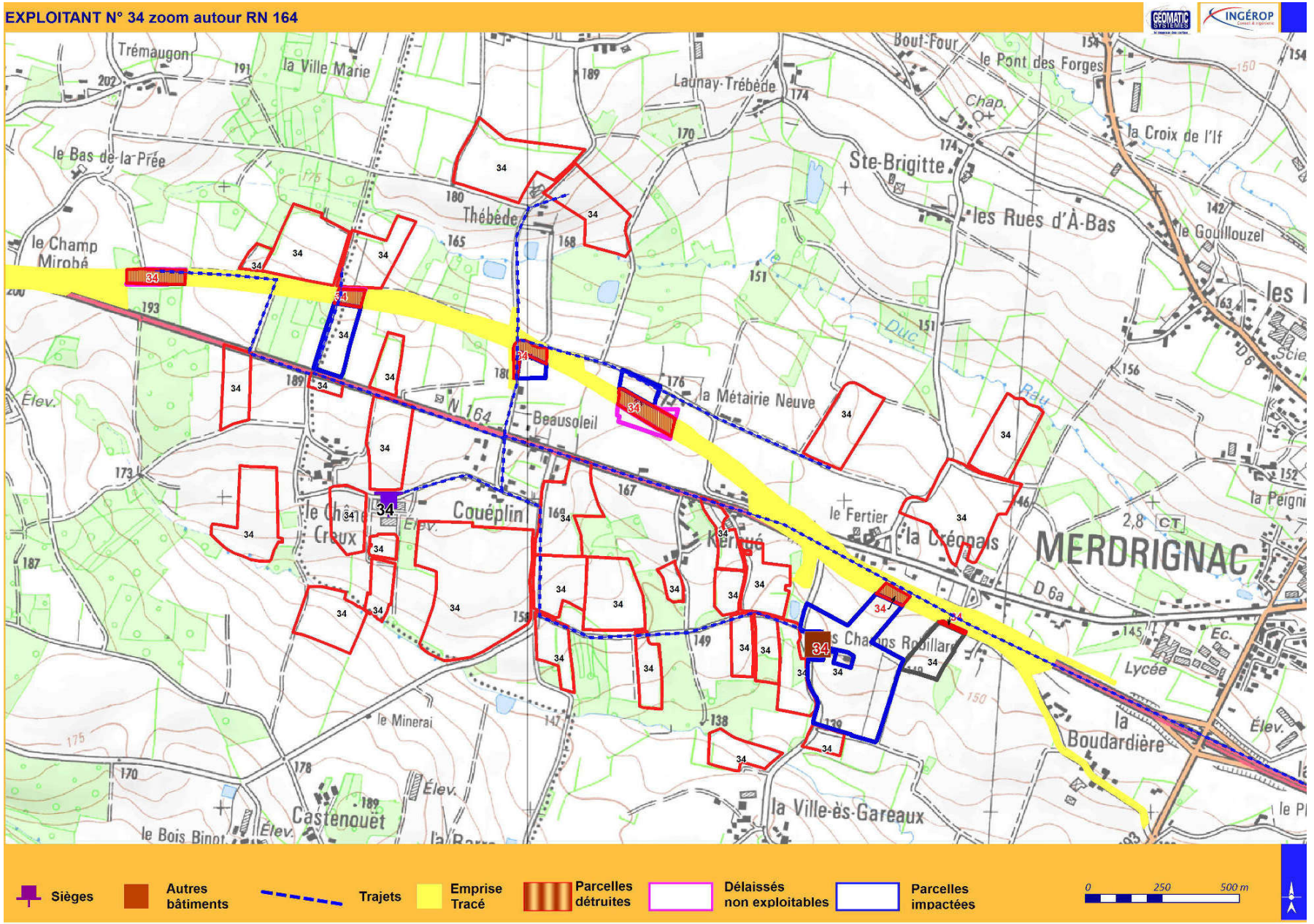
EXPLOITANT N° 34 zoom autour RN 164
GEOMATIC SYSTEMES
INGÉROP
Trémaugon
la Ville Marie
Launay-Trébédé
Bout-Four
le Pont des Forges
Chap.
la Croix de l'If
le Bas de la Prée
Ste-Brigitte
les Rues d'À-Bas
le Goullouzel
Thébédé
le Champ Mirobé
N 164
Beausoleil
la Métairie Neuve
Duc
Rau
Élev.
le Fertier
la Créonais
MERDRIGNAC
2,8 CT
D 6a
Couéplin
Kerhué
le Chêne Creux
Lycée
la Boudardière
le Minerai
Castenouet
la Ville-ès-Gareaux
le Bois Binot
Sièges
Autres bâtiments
Trajets
Emprise Tracé
Parcelles détruites
Délaissés non exploitables
Parcelles impactées
0
250
500 m

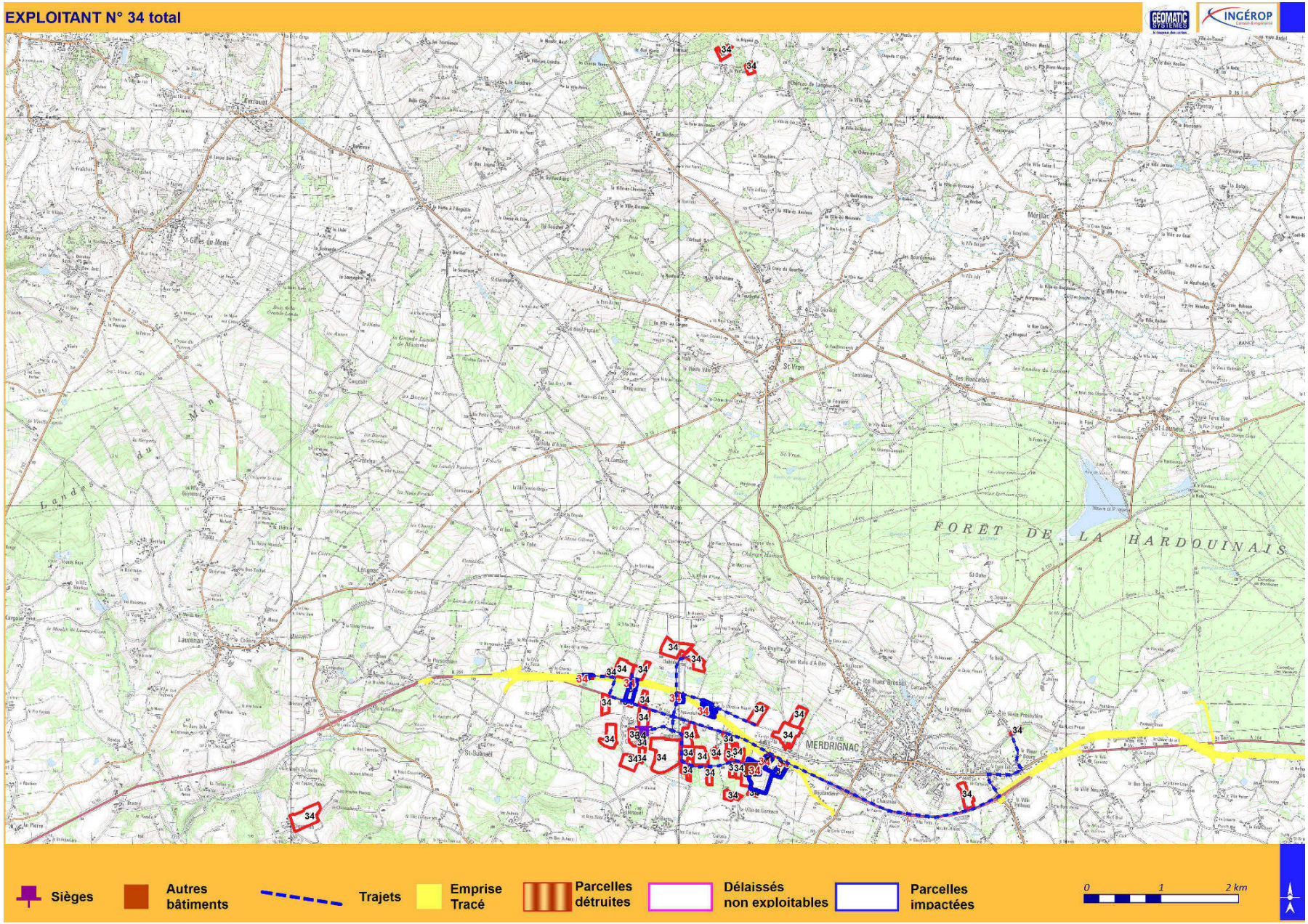
EXPLOITANT N° 34 total
GEOMATIC SYSTEMES
INGÉROP
St-Gilles-du-Méné
St-Vran
FORÊT DE LA HARDOUINAIS
MERDRIGNAC
Laurenan
Landes du Méné
Sièges
Autres bâtiments
Trajets
Emprise Tracé
Parcelles détruites
Délaissés non exploitables
Parcelles impactées
0
1
2 km

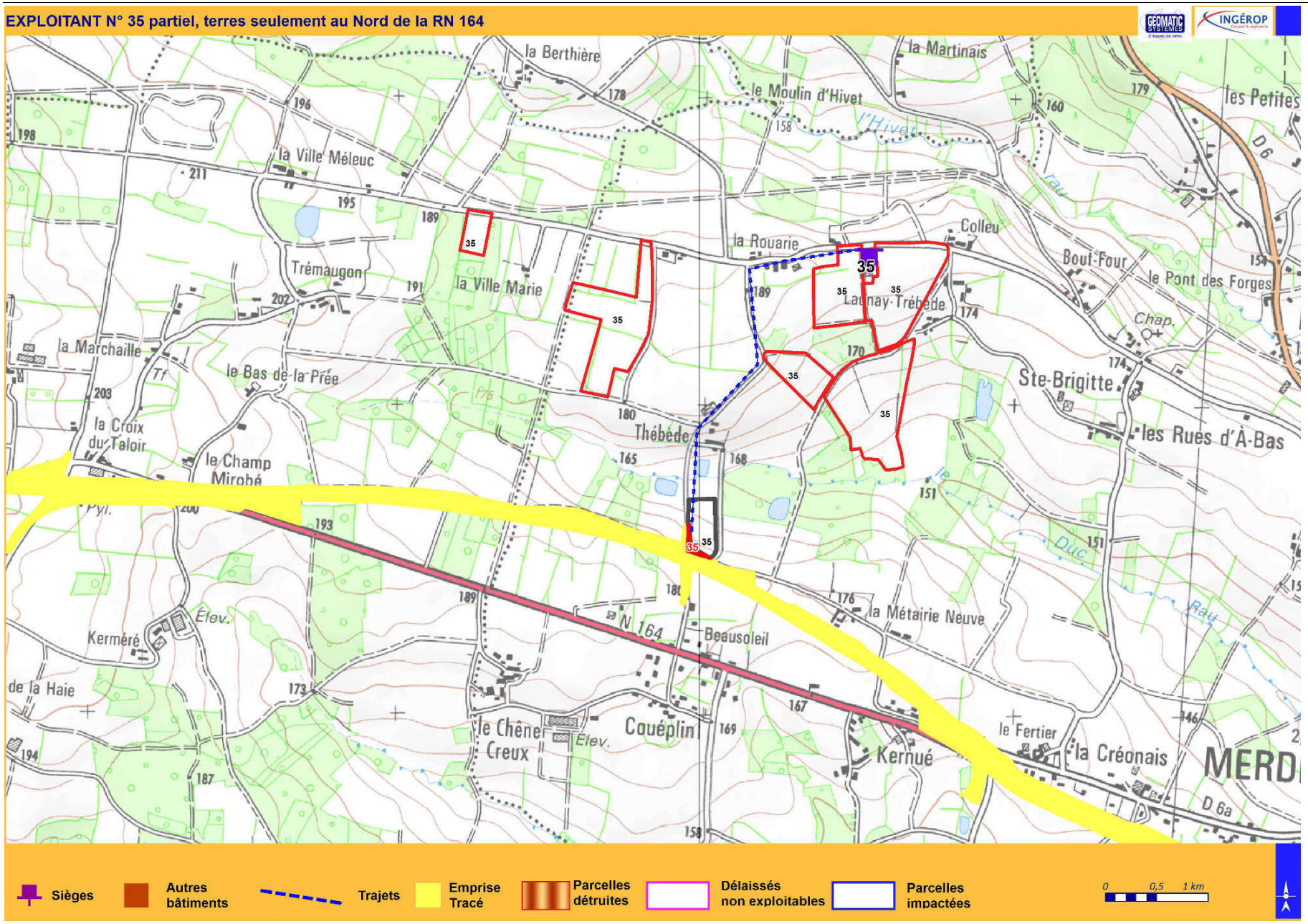
EXPLOITANT N° 35 partiel, terres seulement au Nord de la RN 164
GEOMATIC SYSTEMES
INGÉROP
la Berthière
la Martinais
le Moulin d'Hivet
les Petites
la Ville Méleuc
Trémaugon
la Ville Marie
la Rouarie
Colleu
Bout-Four
le Pont des Forges
Launay-Trébédé
la Marchaille
le Bas de la Prée
la Croix du Taloir
le Champ Mirobé
Thébédé
Ste-Brigitte
les Rues d'À-Bas
N 164
Beausoleil
la Métairie Neuve
Kerméré
de la Haie
le Chêne Creux
Couéplin
Kernué
le Fertier
la Créonais
MERD
D 6a
Sièges
Autres bâtiments
Trajets
Emprise Tracé
Parcelles détruites
Délaissés non exploitables
Parcelles impactées
0 0,5 1 km

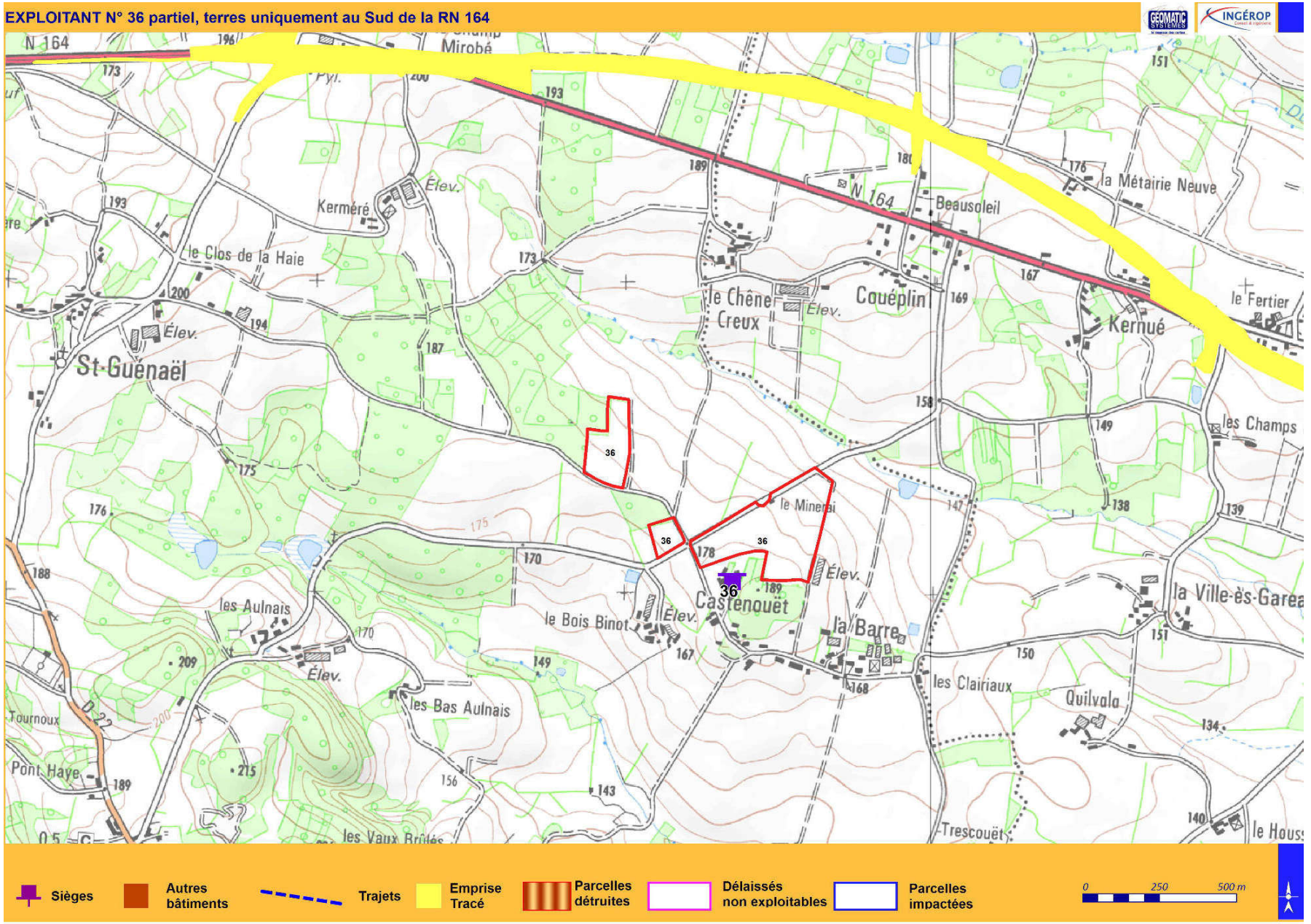
EXPLOITANT N° 36 partiel, terres uniquement au Sud de la RN 164
GEOMATIC SYSTEMES
INGÉROP
N 164
Mirobé
Kerméré
Élev.
le Clos de la Haie
St-Guénaël
le Chêne Creux
Couéplin
Beausoleil
la Métairie Neuve
Kernué
le Fertier
les Champs
le Minerai
Castenouët
la Barre
la Ville-ès-Garea
les Aulnais
le Bois Binot
les Bas Aulnais
Tournoux
Pont Haye
les Vaux Brûlés
les Clairiaux
Quilvalo
Trescouët
le Houss
36
Sièges
Autres bâtiments
Trajets
Emprise Tracé
Parcelles détruites
Délaissés non exploitables
Parcelles impactées
0
250
500 m

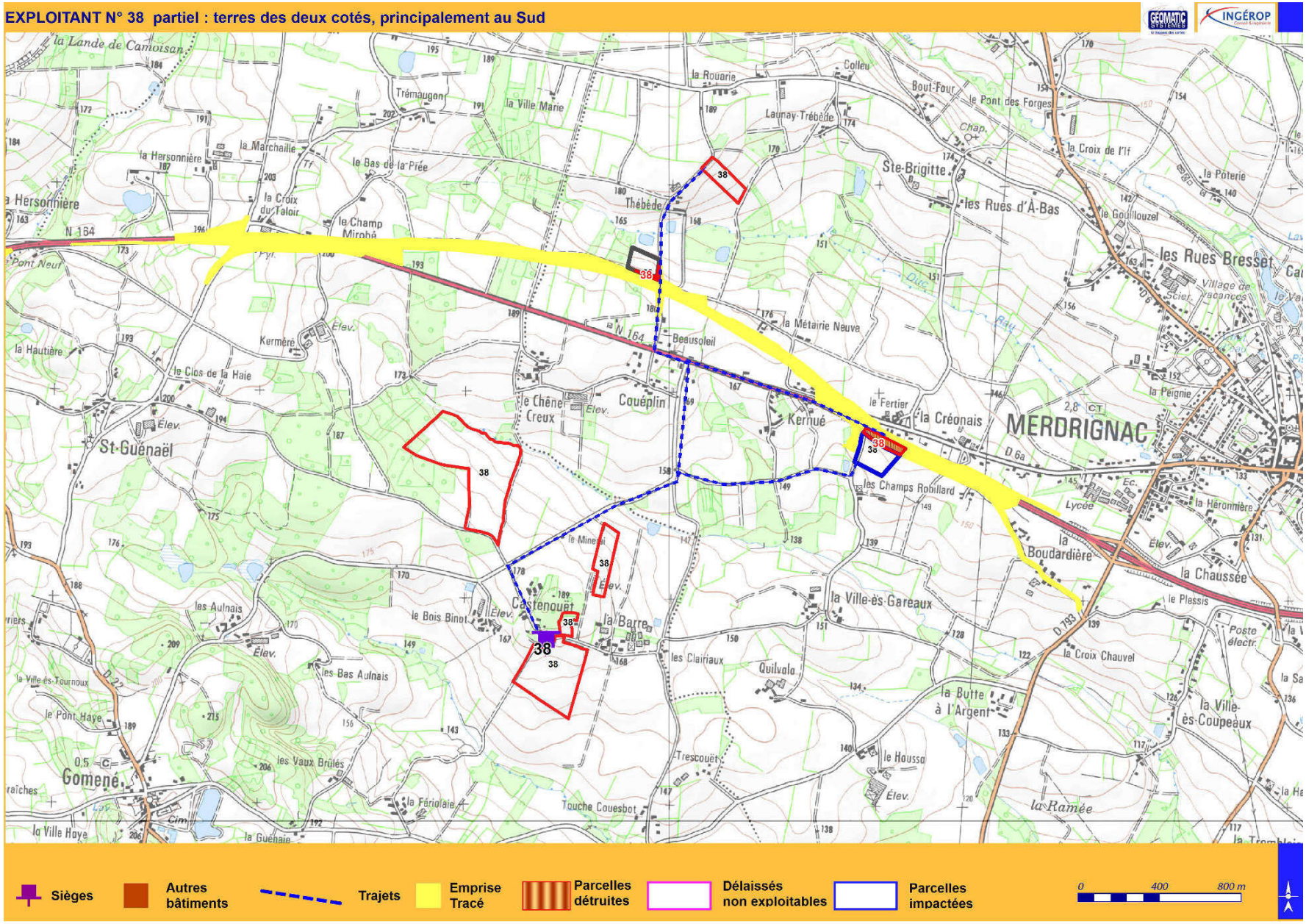
EXPLOITANT N° 38 partiel : terres des deux cotés, principalement au Sud
GEOMATIC SYSTEMES
INGÉROP
la Lande de Camoisan
Trémaugon
la Ville Marie
la Rouarie
Colleu
Bout-Four
le Pont des Forges
Launay-Trébédé
Chap.
la Croix de l'If
la Poterie
Ste-Brigitte
les Rues d'À-Bas
le Godillouzel
les Rues Bresset
Village de vacances
la Hersonnière
la Marchaille
le Bas de la Prée
la Croix du Taloir
le Champ Mirobé
N 164
Thébédé
Pont Neuf
la Métairie Neuve
Beausoleil
la Hautière
Kermère
Elev.
le Clos de la Haie
le Chêne Creux
Couéplin
Kernué
le Fertier
la Créonais
la Peignie
MERDRIGNAC
2,8 CT
D 6a
St-Guénaël
les Champs Robillard
Lycée
la Héronnière
la Boudardière
la Chaussée
le Minessi
Castenouët
la Barre
la Ville-ès-Gareaux
le Plessis
Poste électr.
les Aulnais
le Bois Binot
les Clairiaux
Quilvalo
D 793
la Croix Chauvel
la Ville-ès-Tournoux
les Bas Aulnais
la Butte à l'Argent
la Ville-ès-Coupeaux
le Pont Haye
Gomené
les Vaux Brûlés
Trescouët
le Houssa
la Fériolaie
Touche Couesbot
la Ramée
la Ville Haye
la Guénaie
38
Sièges
Autres bâtiments
Trajets
Emprise Tracé
Parcelles détruites
Délaissés non exploitables
Parcelles impactées
0
400
800 m

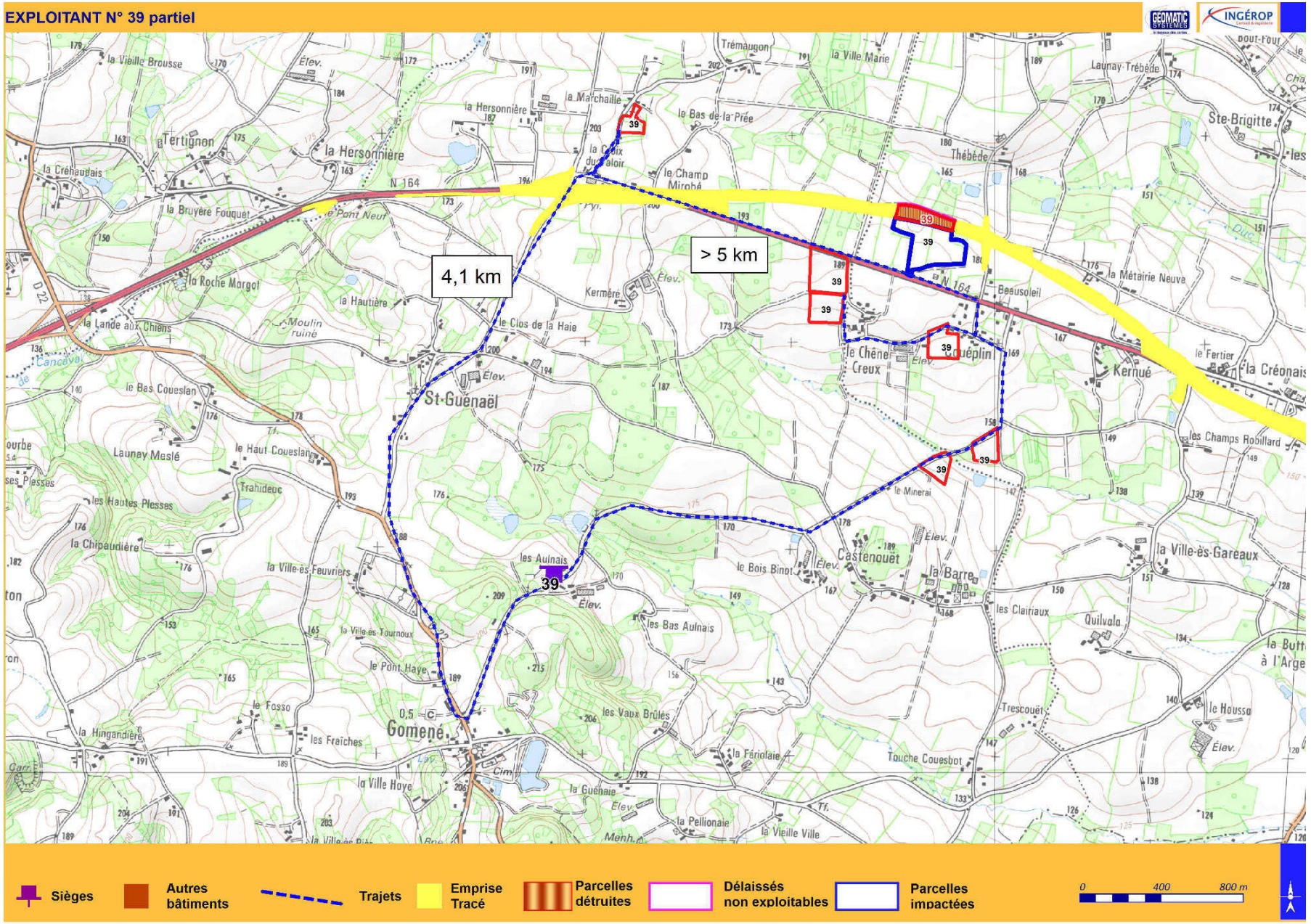
EXPLOITANT N° 39 partiel
GEOMATIC SYSTEMES
INGÉROP
4,1 km
> 5 km
39
N 164
St-Guénaël
Gomené
Launay Meslé
Castenouët
la Barre
la Ville-ès-Gareaux
Kernué
Sièges
Autres bâtiments
Trajets
Emprise Tracé
Parcelles détruites
Délaissés non exploitables
Parcelles impactées
0
400
800 m

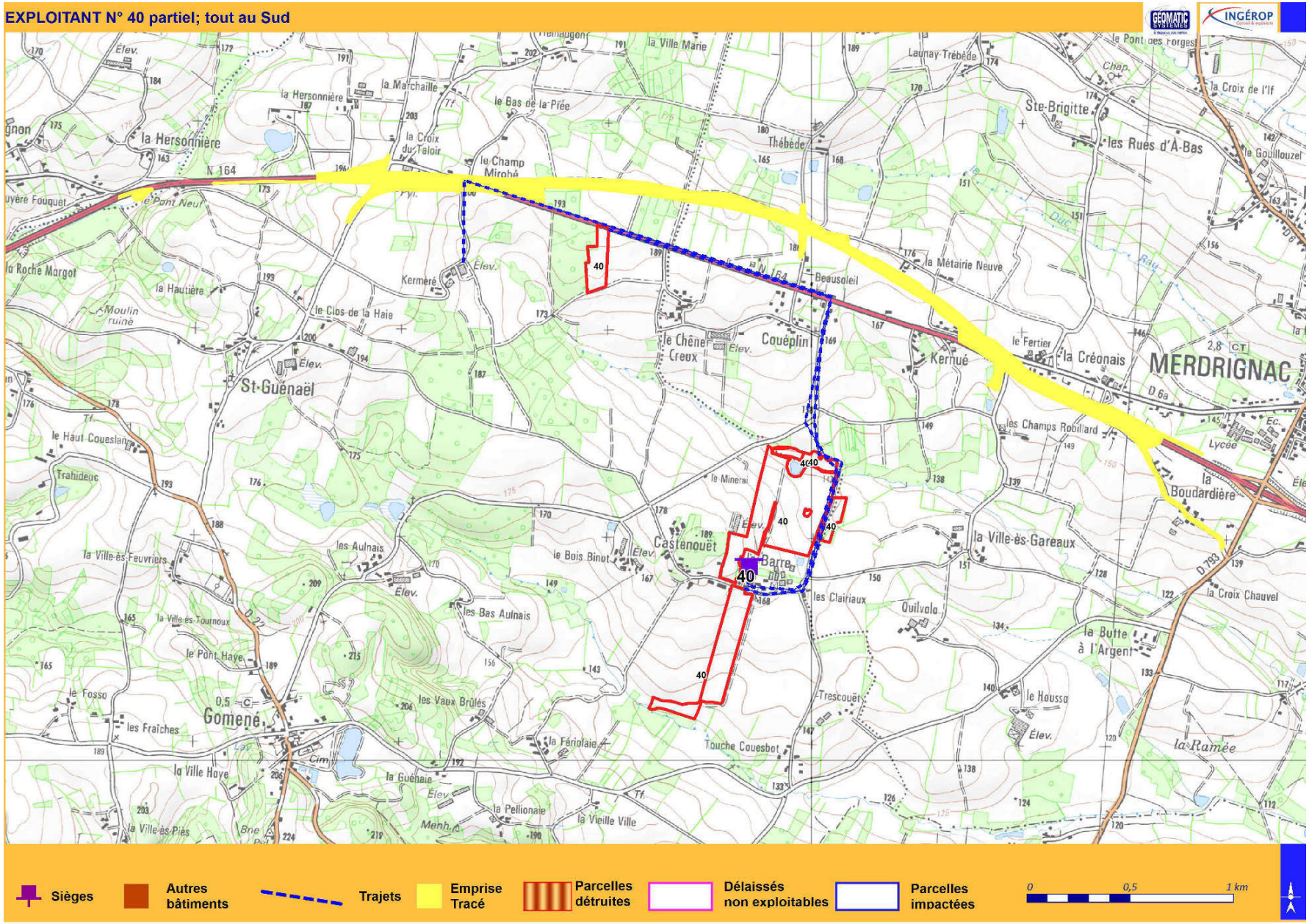
EXPLOITANT N° 40 partiel; tout au Sud
GEOMATIC SYSTEMES
INGÉROP
N 164
St-Guénaël
MERDRIGNAC
Gomené
la Hersonnière
la Marchaille
le Bas de la Prée
la Croix du Taloir
le Champ Mirohé
Thébédé
Ste-Brigitte
les Rues d'A-Bas
la Croix de l'If
le Pont Neuf
la Roche Margot
la Hautière
Kermeré
le Clos de la Haie
le Chêne Creux
Couéplin
Beausoleil
la Métairie Neuve
Kernué
le Fertier
la Créonais
les Champs Robillard
la Boudardière
le Haut Coueslan
Trahideuc
la Ville-ès-Feuvriers
les Aulnais
le Bois Binot
Castenouët
Barre
la Ville-ès-Gareaux
les Clairiaux
Quilvalo
la Croix Chauvel
la Butte à l'Argent
le Pont Haye
le Fosso
les Fraîches
les Vaux Brûlés
la Fériolaie
Trescouët
le Houssa
la Ramée
Touche Couesbot
la Ville Haye
la Guénaie
la Pellionaie
la Vieille Ville
la Ville-ès-Pies
40
Sièges
Autres bâtiments
Trajets
Emprise Tracé
Parcelles détruites
Délaissés non exploitables
Parcelles impactées
0
0,5
1 km

EXPLOITANT N° 41 partiel

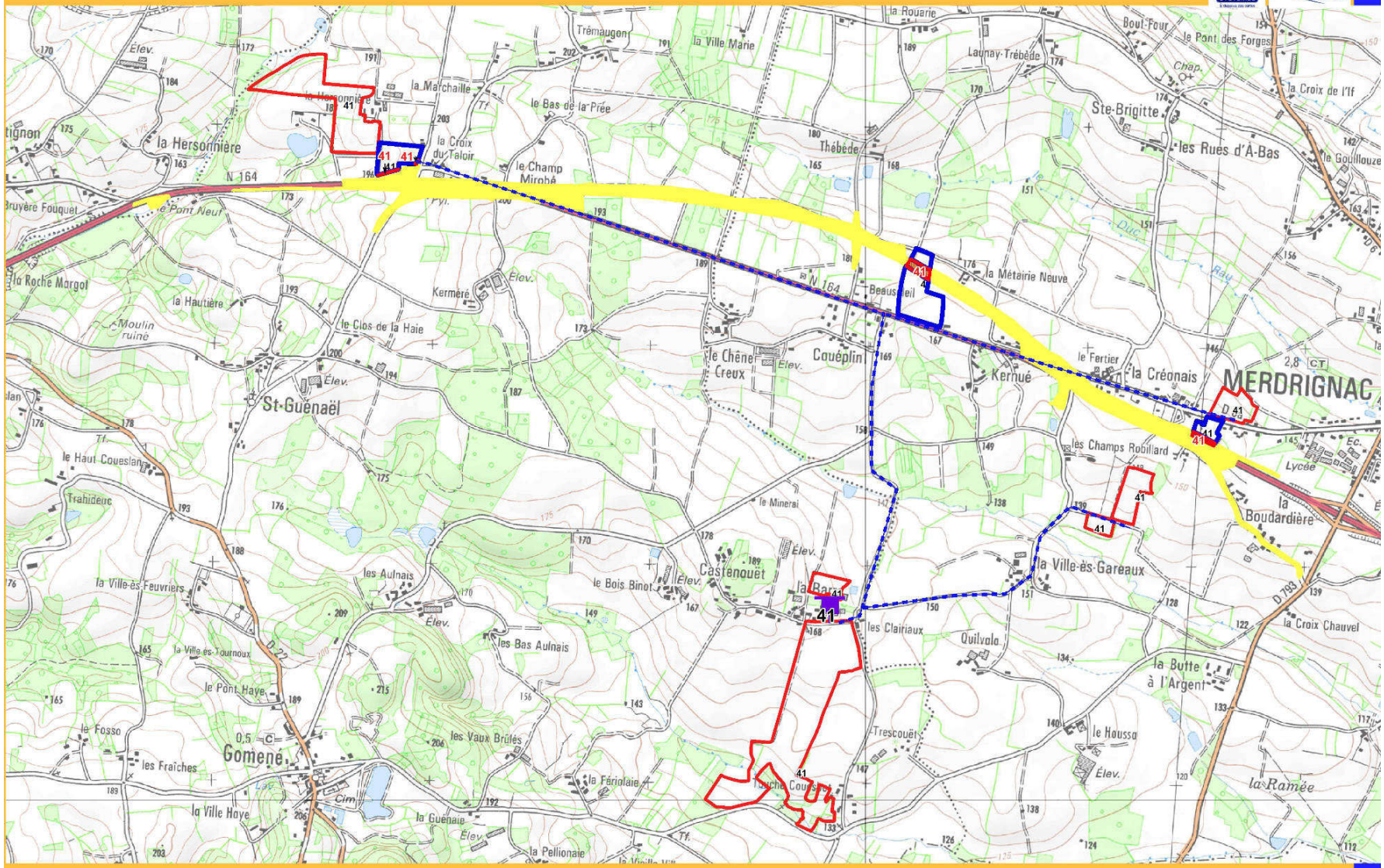

Sièges | Autres bâtiments | Trajets | Emprise Tracé | Parcelles détruites | Délaissés non exploitables | Parcelles impactées

0 400 800 m

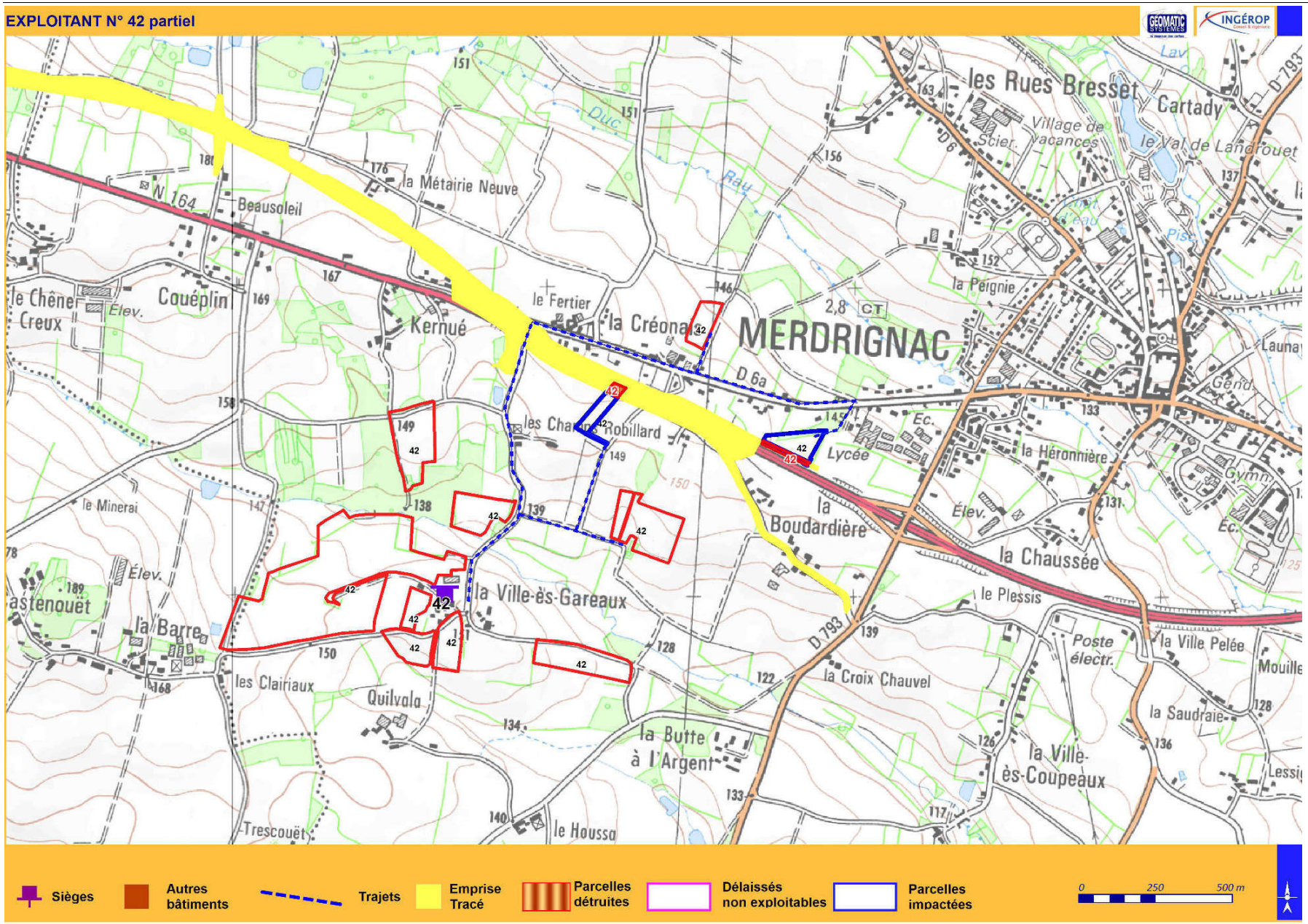
EXPLOITANT N° 42 partiel
GEOMATIC SYSTEMES
INGÉROP
MERDRIGNAC
les Rues Bresset
Cartady
le Val de Landrouet
Village de vacances
la Métairie Neuve
Beausoleil
N 164
le Chêne Creux
Couéplin
Kernué
le Fertier
la Créona
la Peignie
D 6a
Lycée
la Héronnière
la Boudardière
la Chaussée
le Plessis
Poste électr.
la Ville Pelée
la Croix Chauvel
la Saudraie
la Ville-ès-Coupeaux
la Butte à l'Argent
la Ville-ès-Gareaux
le Minerai
la Barre
les Clairiaux
Quilvolo
Trescouët
le Houssa
D 793
Sièges
Autres bâtiments
Trajets
Emprise Tracé
Parcelles détruites
Délaissés non exploitables
Parcelles impactées
0
250
500 m

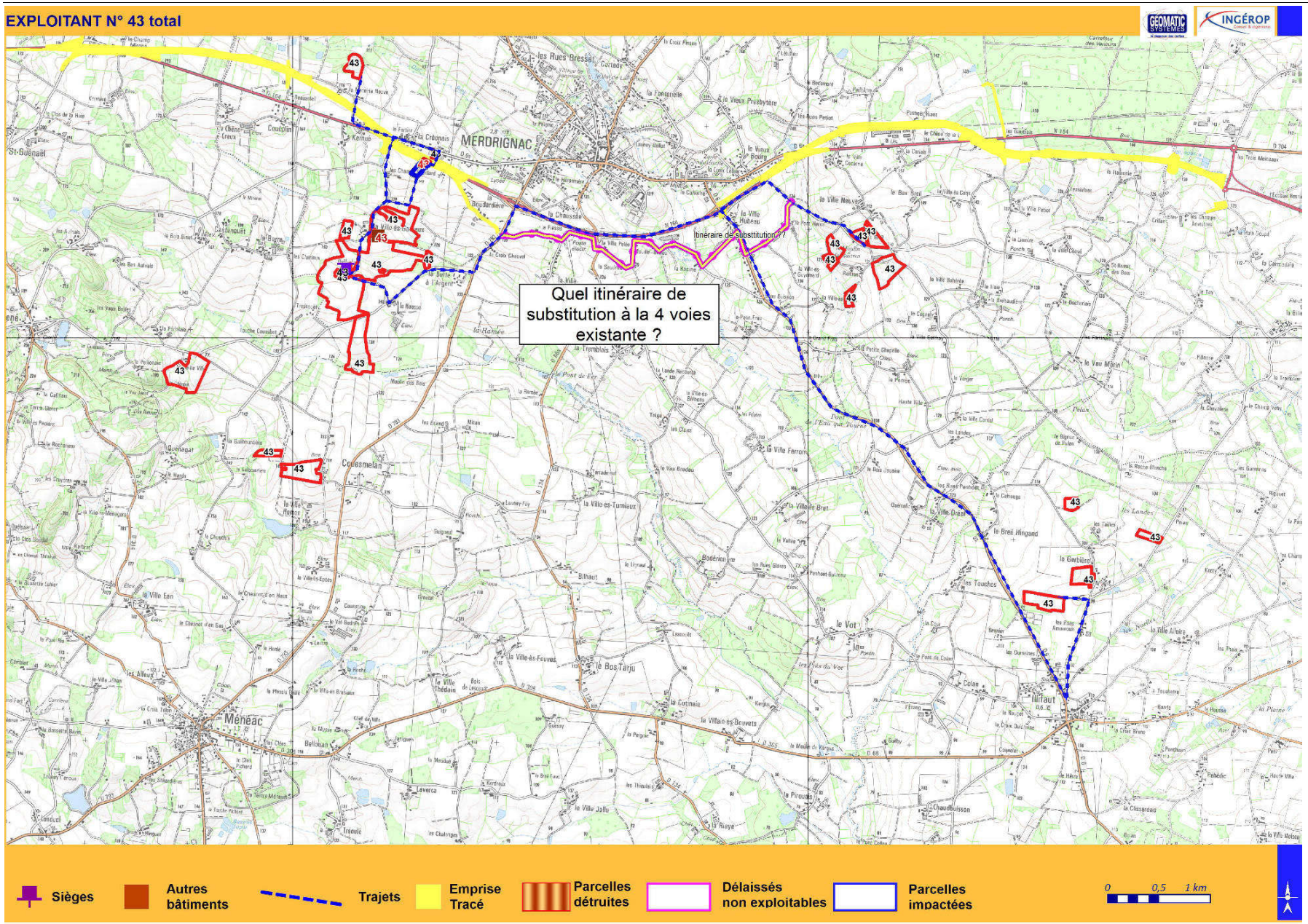
EXPLOITANT N° 43 total
GEOMATIC SYSTEMES
INGÉROP
MERDRIGNAC
Quel itinéraire de substitution à la 4 voies existante ?
Itinéraire de substitution ??
Sièges
Autres bâtiments
Trajets
Emprise Tracé
Parcelles détruites
Délaissés non exploitables
Parcelles impactées
0 0,5 1 km

EXPLOITANT N° 44

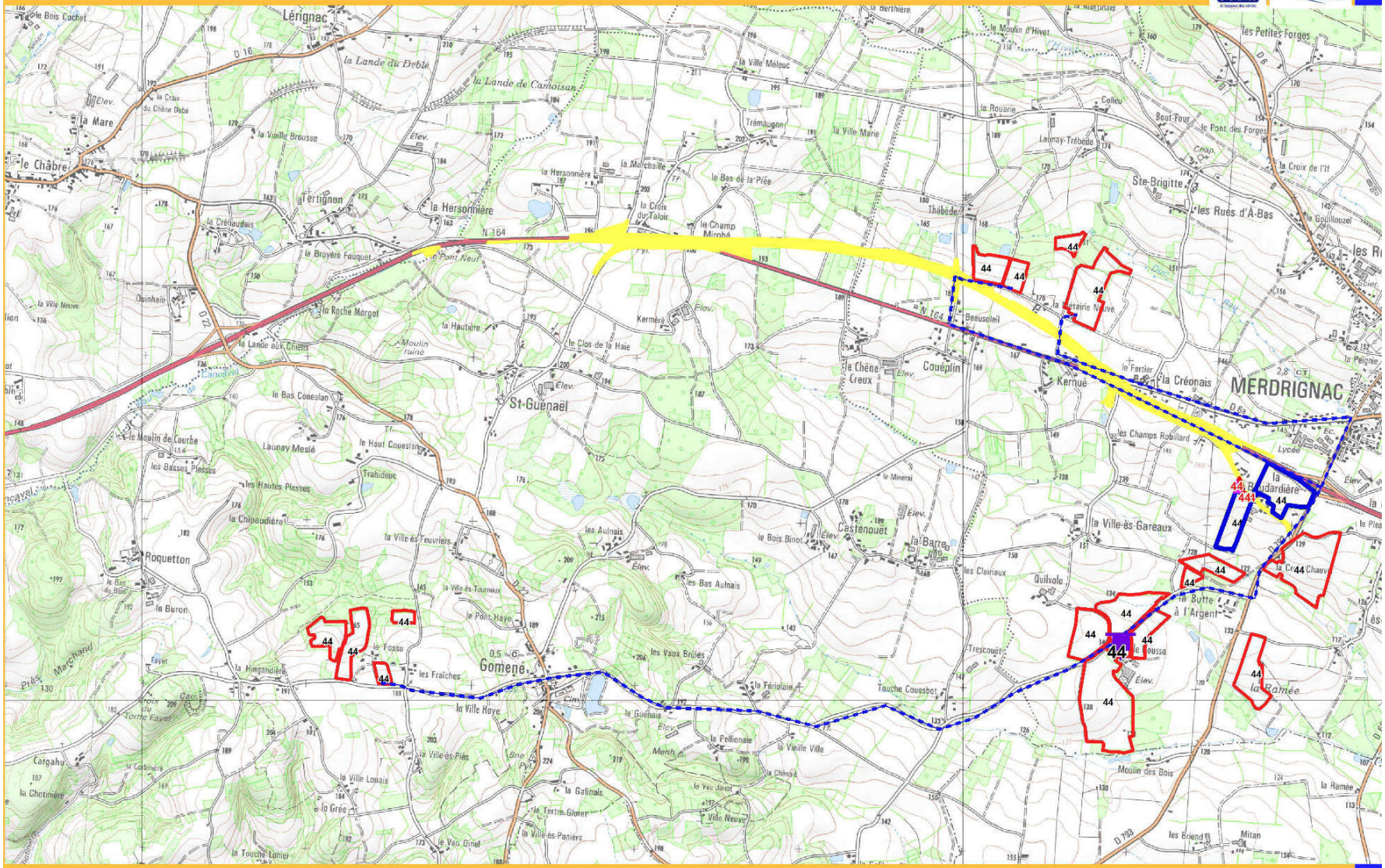

Sièges | Autres bâtiments | Trajets | Emprise Tracé | Parcelles détruites | Délaissés non exploitables | Parcelles impactées

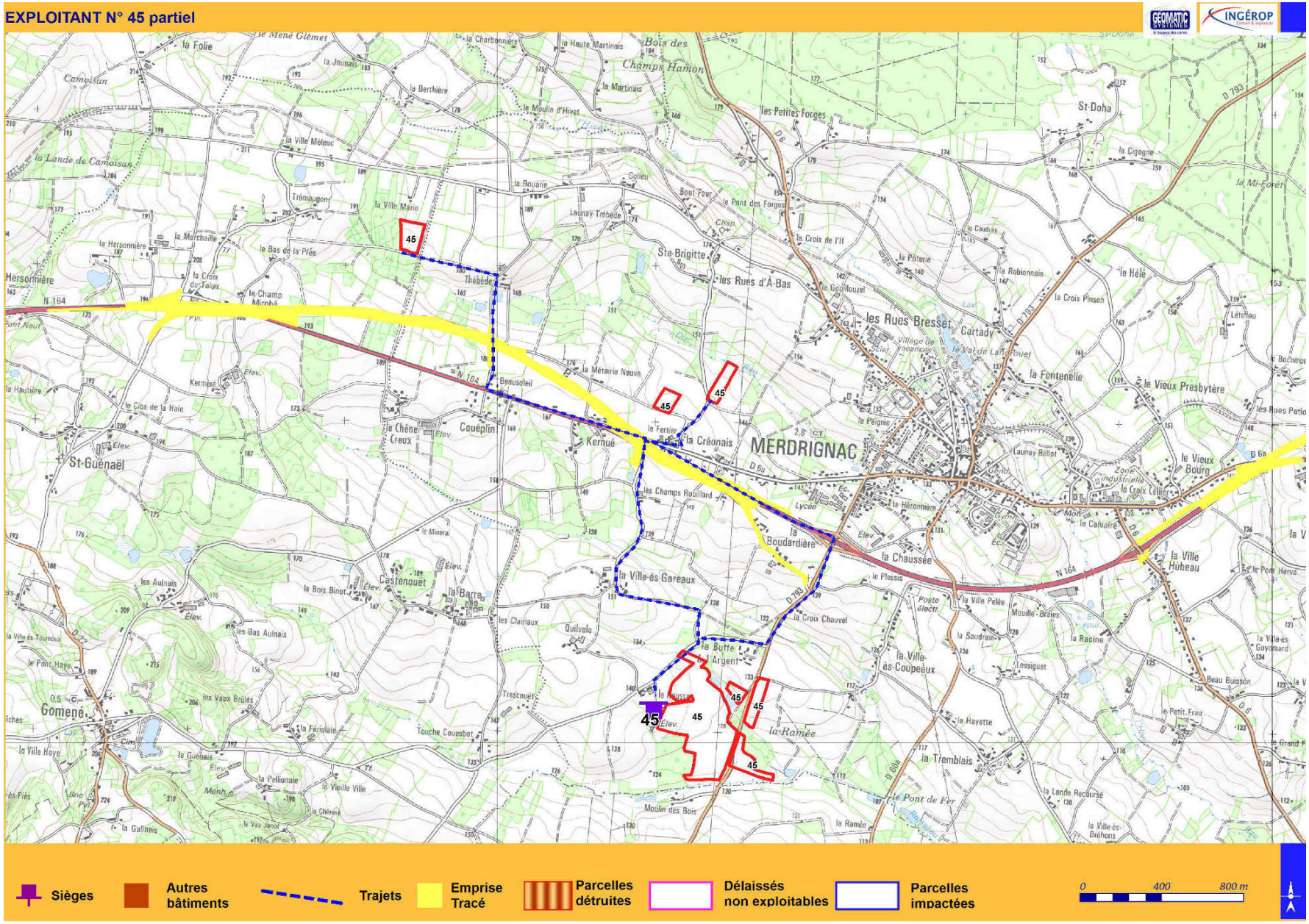
EXPLOITANT N° 45 partiel
GEOMATIC SYSTEMES
INGÉROP
MERDRIGNAC
St-Guénaël
Gomené
St-Doha
Ste-Brigitte
les Rues d'A-Bas
les Rues Bressel
la Fontenelle
le Vieux Presbytère
le Vieux Bourg
la Ville Hubeau
la Chaussée
la Boudardière
la Créonais
la Ville-ès-Gareaux
la Butte d'Argent
la Ramée
la Ville-ès-Coupeaux
la Tremblais
le Pont de Fer
Hersonnière
N 164
45
Sièges
Autres bâtiments
Trajets
Emprise Tracé
Parcelles détruites
Délaissés non exploitables
Parcelles impactées
0
400
800 m

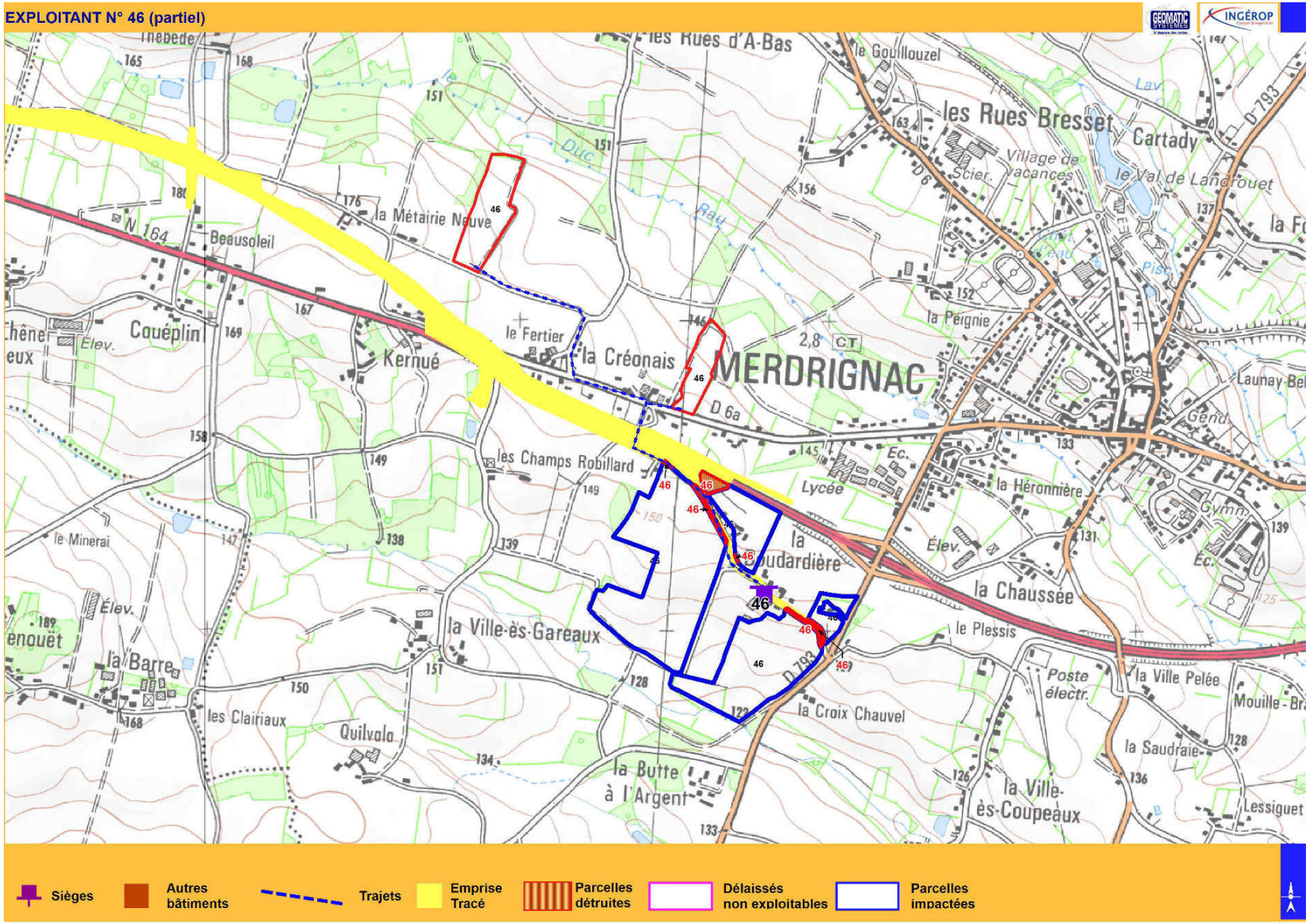
EXPLOITANT N° 46 (partiel)
GEOMATIC SYSTEMES
INGÉROP
les Rues d'A-Bas
le Gouillouzel
les Rues Bresset
Cartady
Village de vacances
le Val de Landrouet
la Métairie Neuve
Beausoleil
N 164
Couéplin
Kernué
le Fertier
la Créonais
MERDRIGNAC
2,8 CT
la Peignie
D 6a
les Champs Robillard
Lycée
la Héronnière
le Minerai
la Barre
la Ville-ès-Gareaux
les Clairiaux
Quilvalo
la Butte à l'Argent
la Croix Chauvel
la Chaussée
le Plessis
Poste électr.
la Ville Pelée
la Saudraie
la Ville-ès-Coupeaux
Lessiguet
Sièges
Autres bâtiments
Trajets
Emprise Tracé
Parcelles détruites
Délaissés non exploitables
Parcelles impactées

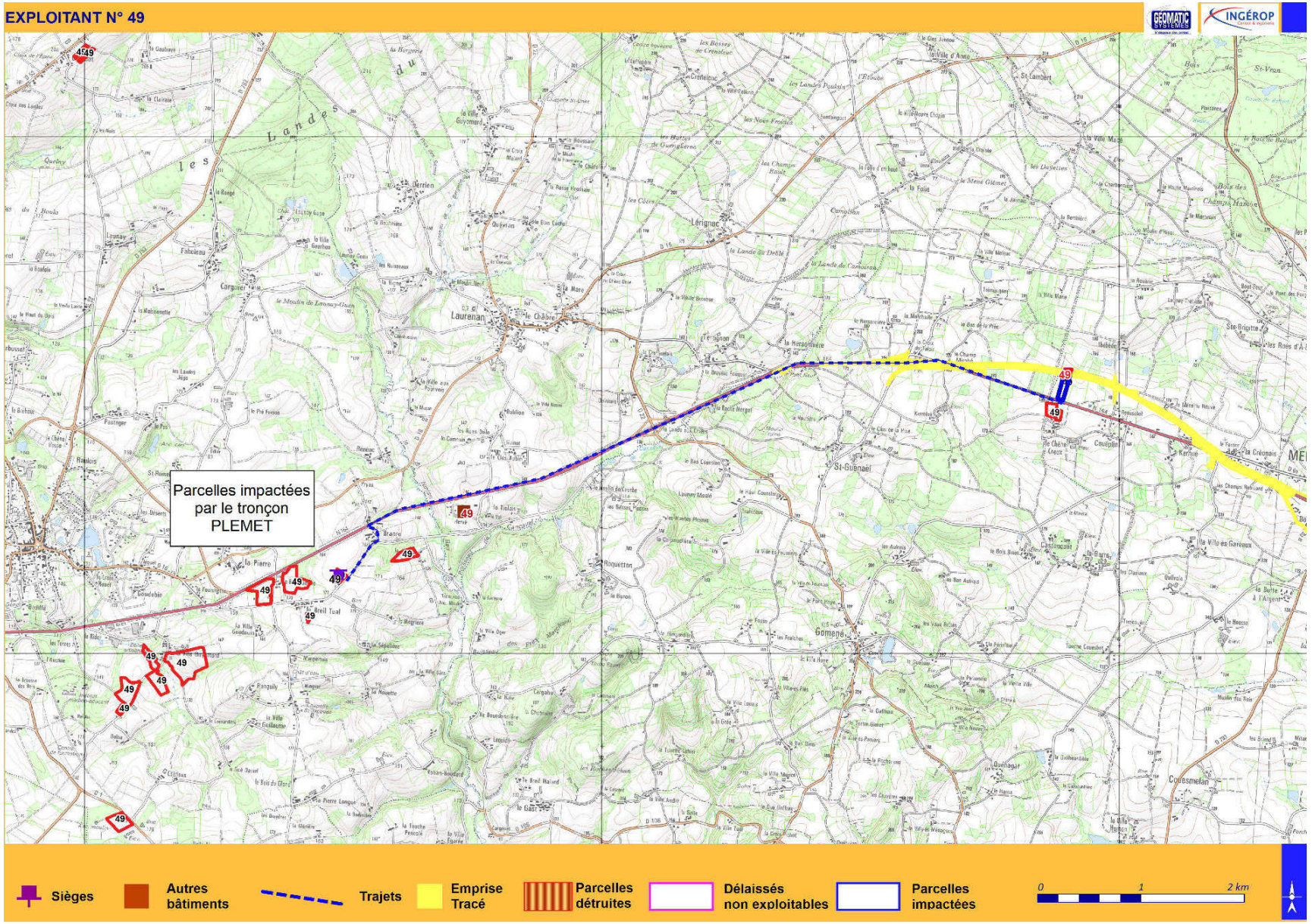
EXPLOITANT N° 49
GEOMATIC SYSTEMES
INGÉROP
Parcelles impactées par le tronçon PLEMET
Sièges
Autres bâtiments
Trajets
Emprise Tracé
Parcelles détruites
Délaissés non exploitables
Parcelles impactées
0
1
2 km

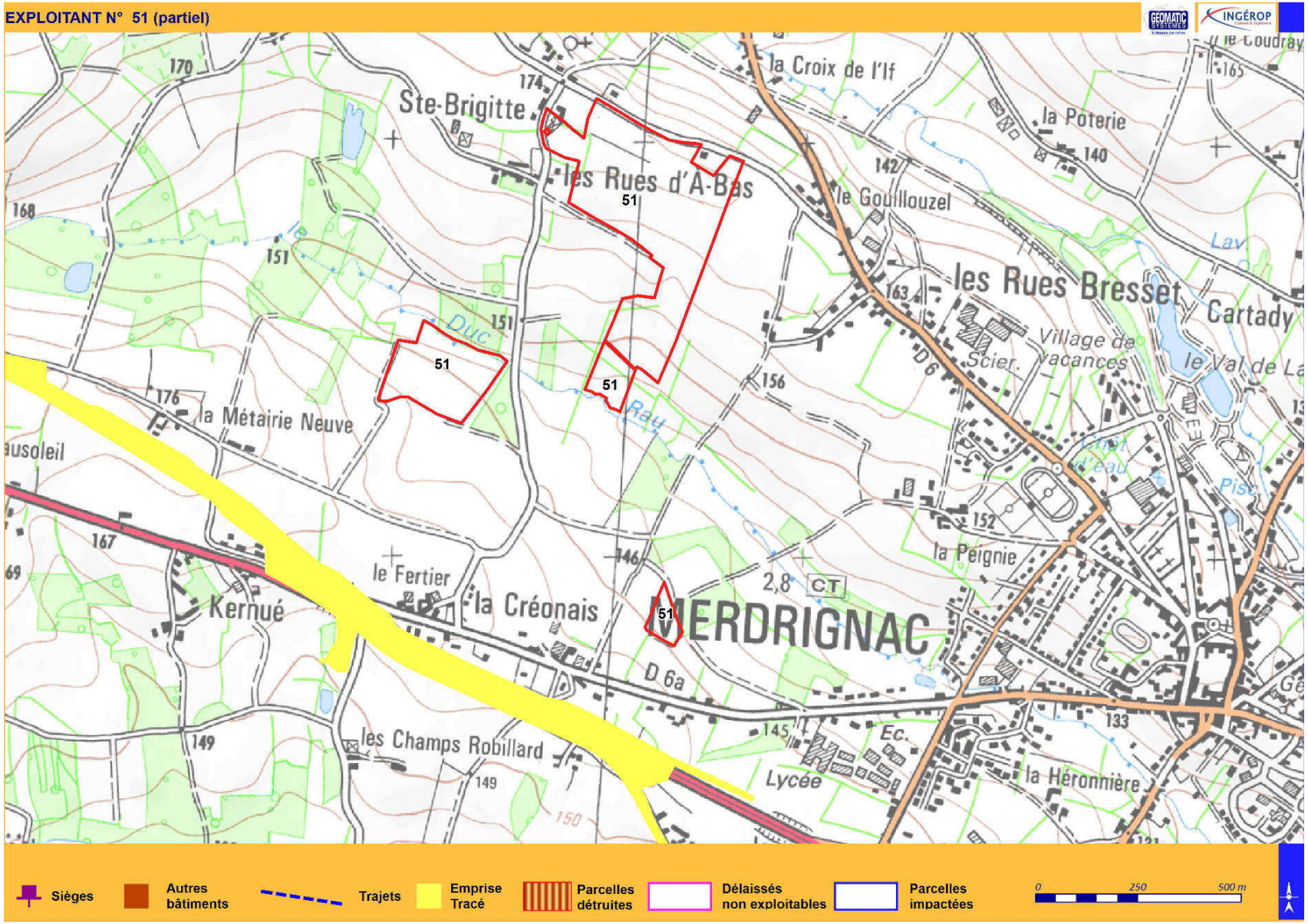
EXPLOITANT N° 51 (partiel)
GEOMATIC SYSTEMES
INGÉROP
Ste-Brigitte
la Croix de l'If
la Poterie
les Rues d'À-Bas
le Gouillouzel
les Rues Bresset
Cartady
Village de vacances
le Val de La
la Métairie Neuve
Duc
Ray
la Peignie
le Fertier
la Créonais
Kernué
MERDRIGNAC
D 6a
les Champs Robillard
Lycée
la Héronnière
Ec.
2,8
CT
51
Sièges
Autres bâtiments
Trajets
Emprise Tracé
Parcelles détruites
Délaissés non exploitables
Parcelles impactées
0
250
500 m

EXPLOITANT N°52

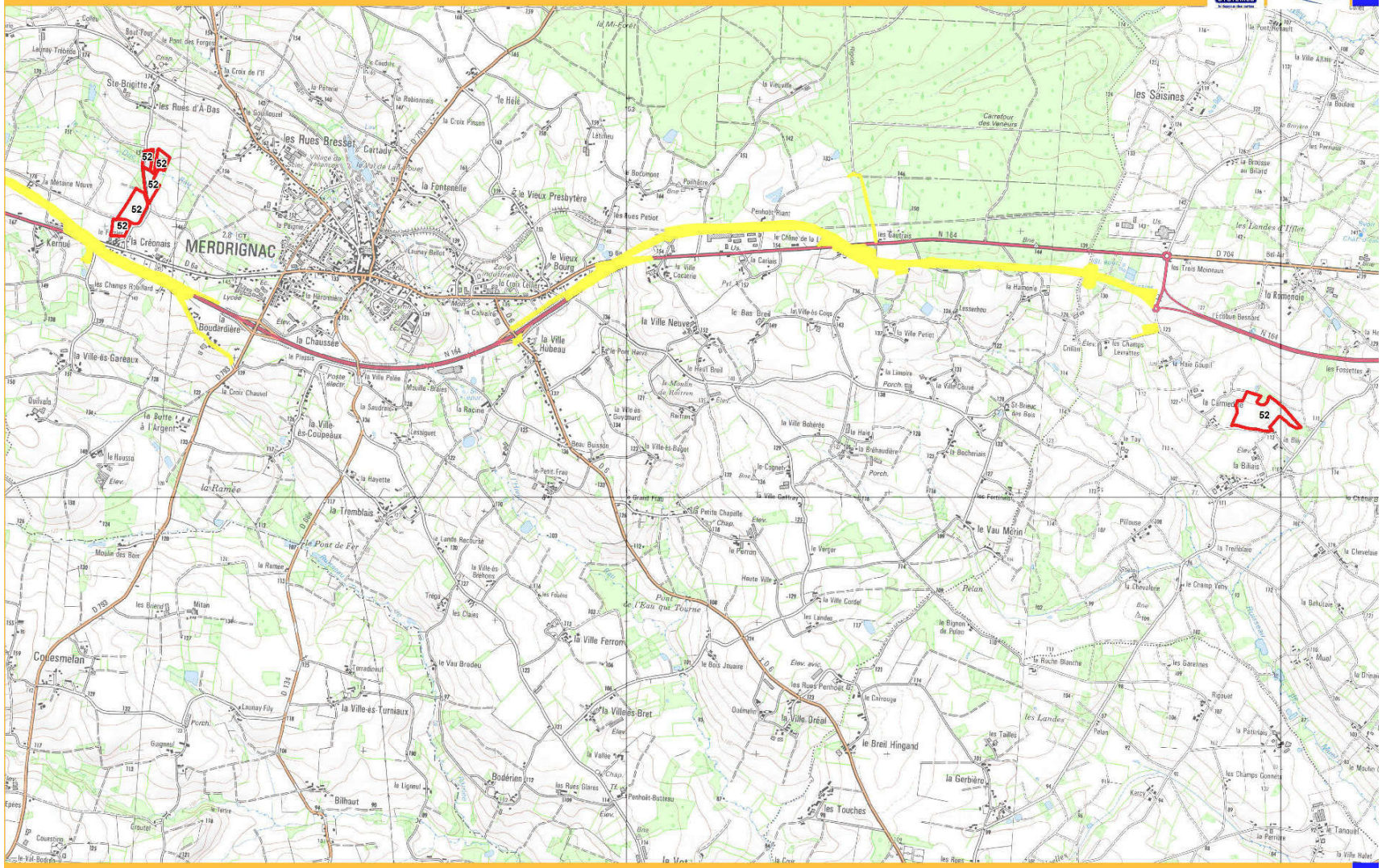

EXPLOITANT N° 55

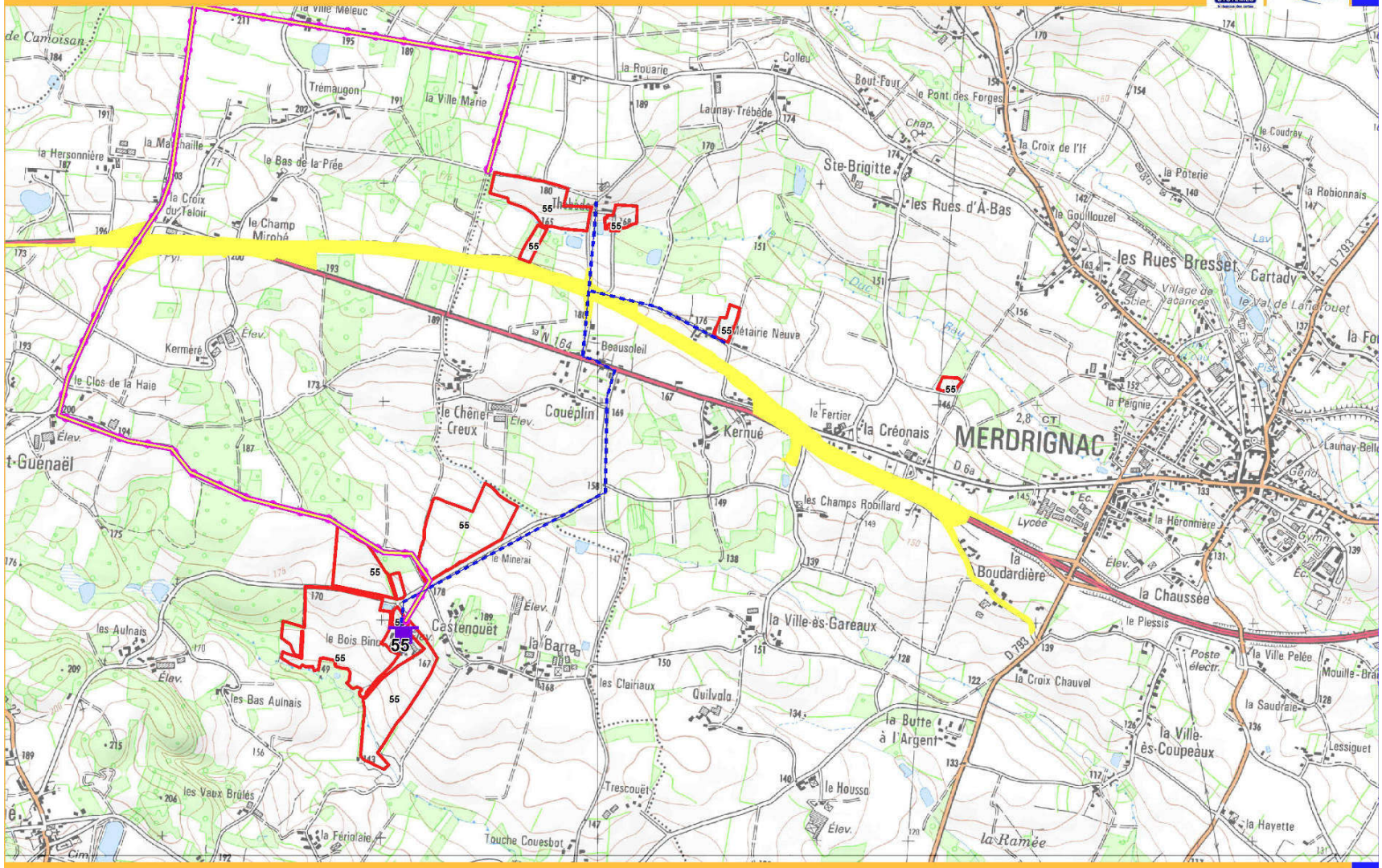

Sièges | Autres bâtiments | Trajets | Emprise Tracé | Parcelles détruites | Délaissés non exploitables | Parcelles impactées

0 0,5 1 km

EXPLOITANT N° 56

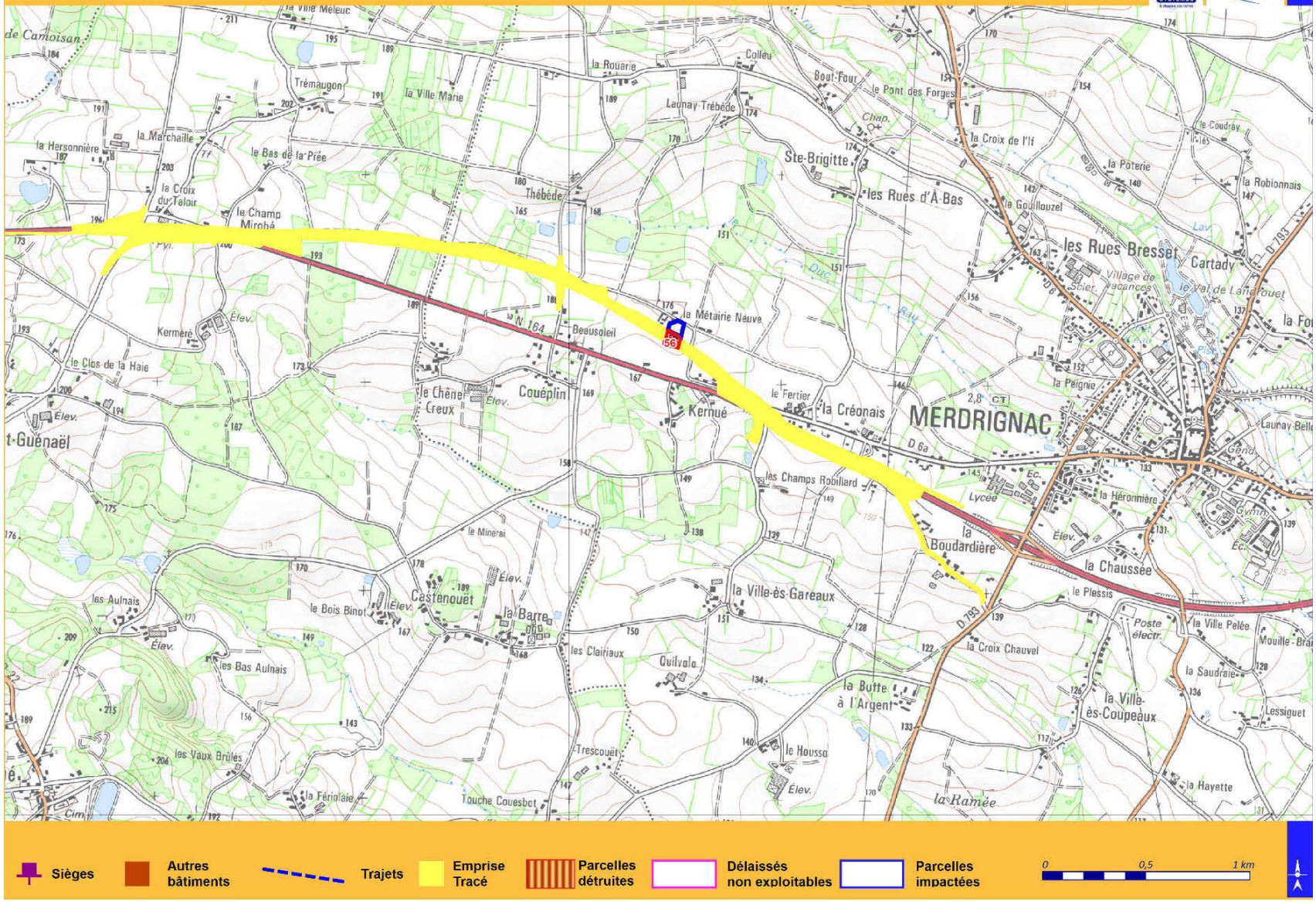

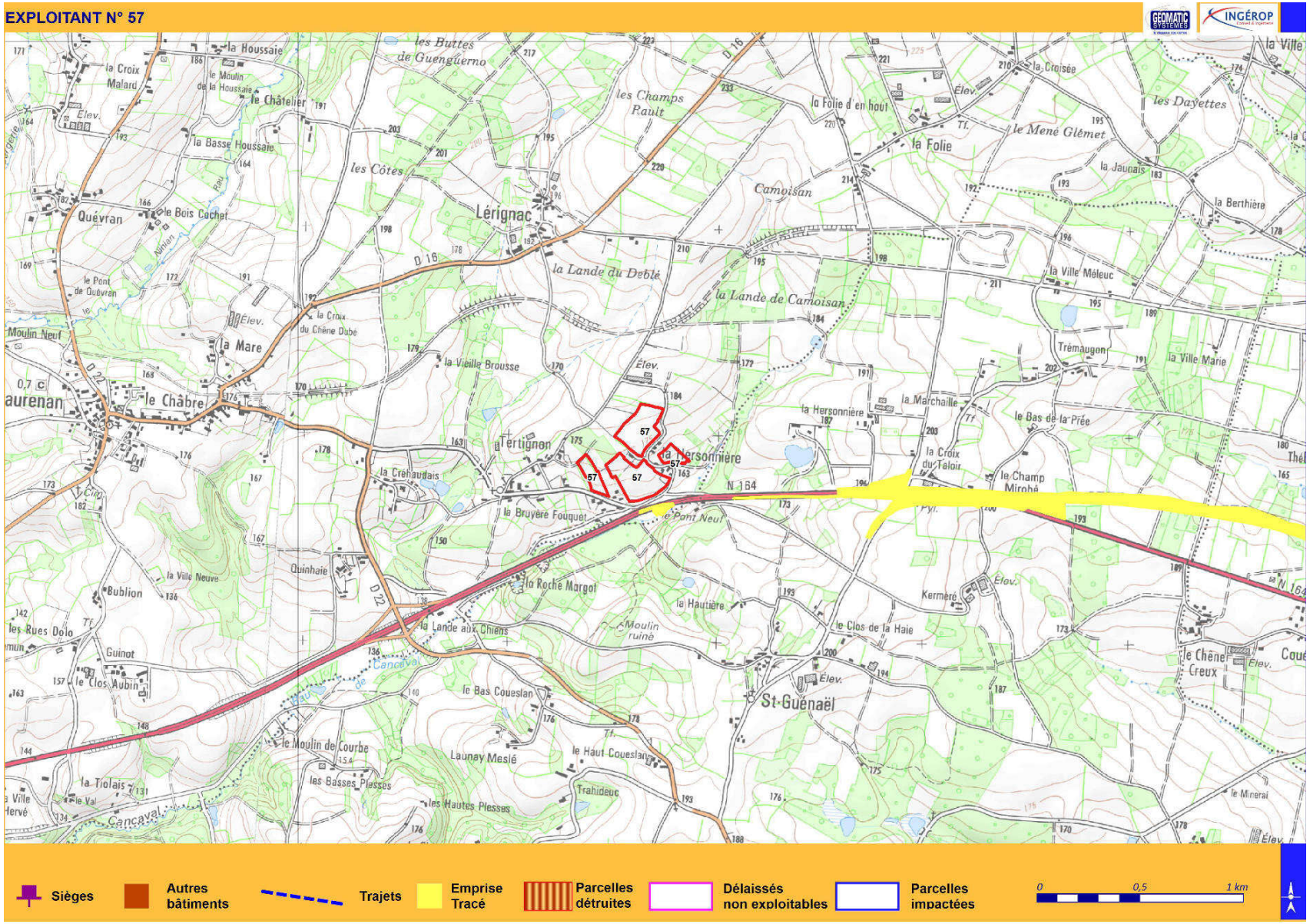
EXPLOITANT N° 57
GEOMATIC SYSTEMES
INGÉROP
la Houssaie
les Buttes de Guenguerno
la Croix Malard
le Moulin de la Houssaie
le Châtelier
les Champs Rault
la Folie d'en haut
la Croisée
les Dayettes
la Basse Houssaie
les Côtes
la Folie
le Mené Glémet
la Jaunais
Quévran
le Bois Cachet
Lérignac
Camoisan
la Berthière
la Lande du Deblé
la Lande de Camoisan
la Ville Méleuc
le Pont de Quévran
la Croix du Chêne Dubé
la Mare
Moulin Neuf
la Vieille Brousse
Trémaugon
la Ville Marie
la Marchaille
la Hersonnière
le Bas de la Prée
le Châbre
la Tertignon
la Croix du Taloir
le Champ Mirohé
la Crehaudais
la Bruyère Fouquet
le Pont Neuf
N 164
Quinhaie
la Ville Neuve
Bublion
la Roche Margot
la Hautière
Kermeré
les Rues Dolo
Guinot
le Clos Aubin
la Lande aux Chiens
Moulin ruiné
le Clos de la Haie
le Chêne Creux
le Bas Coueslan
St-Guénaël
le Moulin de Courbe
Launay Meslé
le Haut Coueslan
la Tiolais
le Val
les Basses Plesses
Trahideuc
les Hautes Plesses
le Minerai
Cancaval
57
Sièges
Autres bâtiments
Trajets
Emprise Tracé
Parcelles détruites
Délaissés non exploitables
Parcelles impactées
0
0,5
1 km

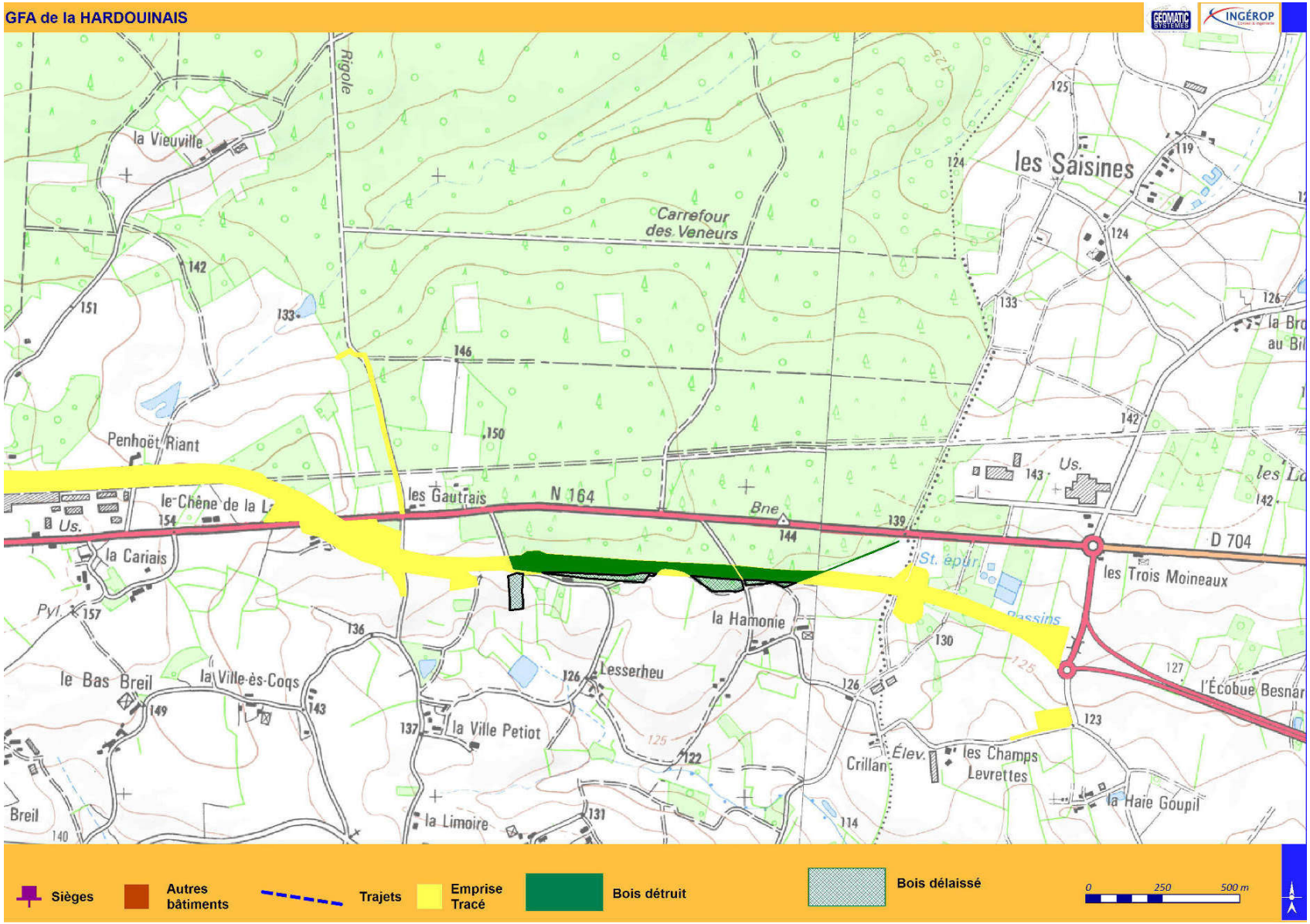
GFA de la HARDOUINAIS
GEOMATIC SYSTEMES
INGÉROP
la Vieuville
Rigole
Carrefour des Veneurs
les Saisines
Penhoët Riant
le Chêne de la L
les Gautrais
N 164
Bne
Us.
la Cariais
D 704
les Trois Moineaux
St. épur.
Bassins
la Hamonie
le Bas Breil
la Ville-ès-Coqs
Lesserheu
la Ville Petiot
Élev.
Crillan
les Champs Levrettes
la Haie Goupil
l'Écobue Besnar
la Limoire
Breil
Sièges
Autres bâtiments
Trajets
Emprise Tracé
Bois détruit
Bois délaissé
0
250
500 m

Plan des sites agricoles proches de la RN 164

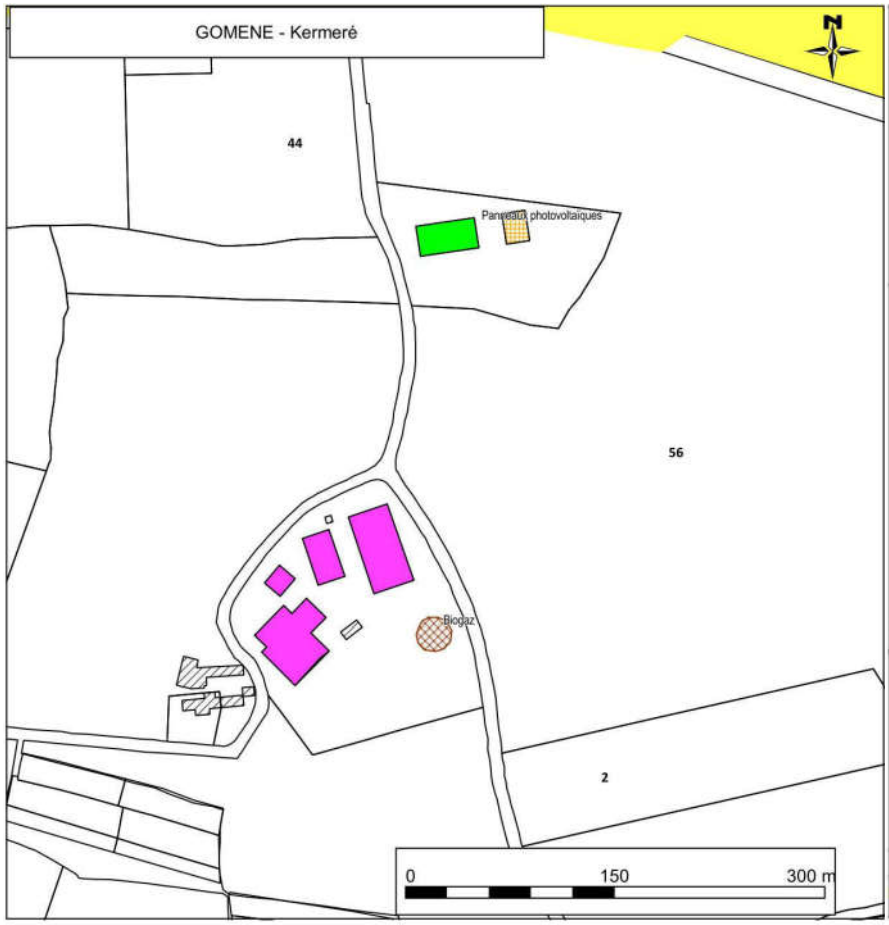

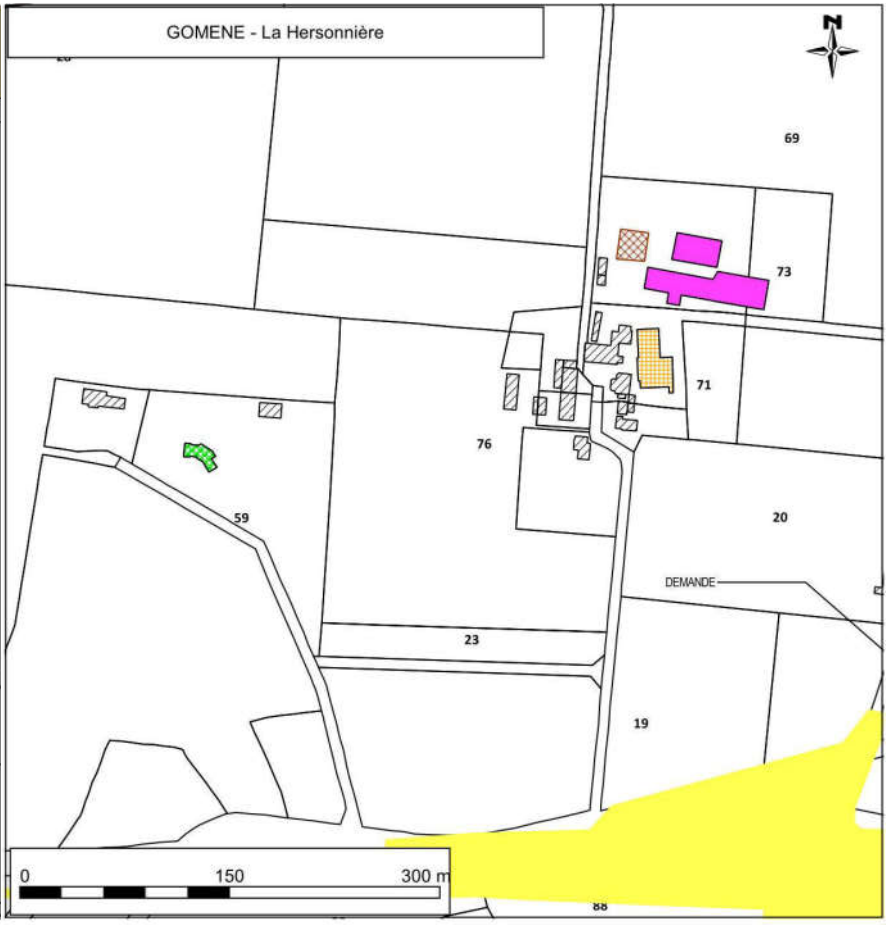

Types de bâtiments liés à l'exploitation (légende commune à tous les plans)

BATIMENTS AGRICOLES

BOVIN	*PORC*	*VOLAILLE*
FUMIERE OU FOSSE	*SALLE DE TRAITE*	*HANGAR, ATELIER ...*
DEPENDANCE	*HABITATION*	*AGROALIMENTAIRE*
Chambres d'hôtes		

Bâtiments cadastrés **Emprise du projet**

Types de bâtiments liés à l'exploitation (légende commune à tous les plans)

BATIMENTS AGRICOLES

BOVIN	*PORC*	*VOLAILLE*
FUMIERE OU FOSSE	*SALLE DE TRAITE*	*HANGAR, ATELIER ...*
DEPENDANCE	*HABITATION*	*AGROALIMENTAIRE*
Chambres d'hôtes		

Bâtiments cadastrés **Emprise du projet**

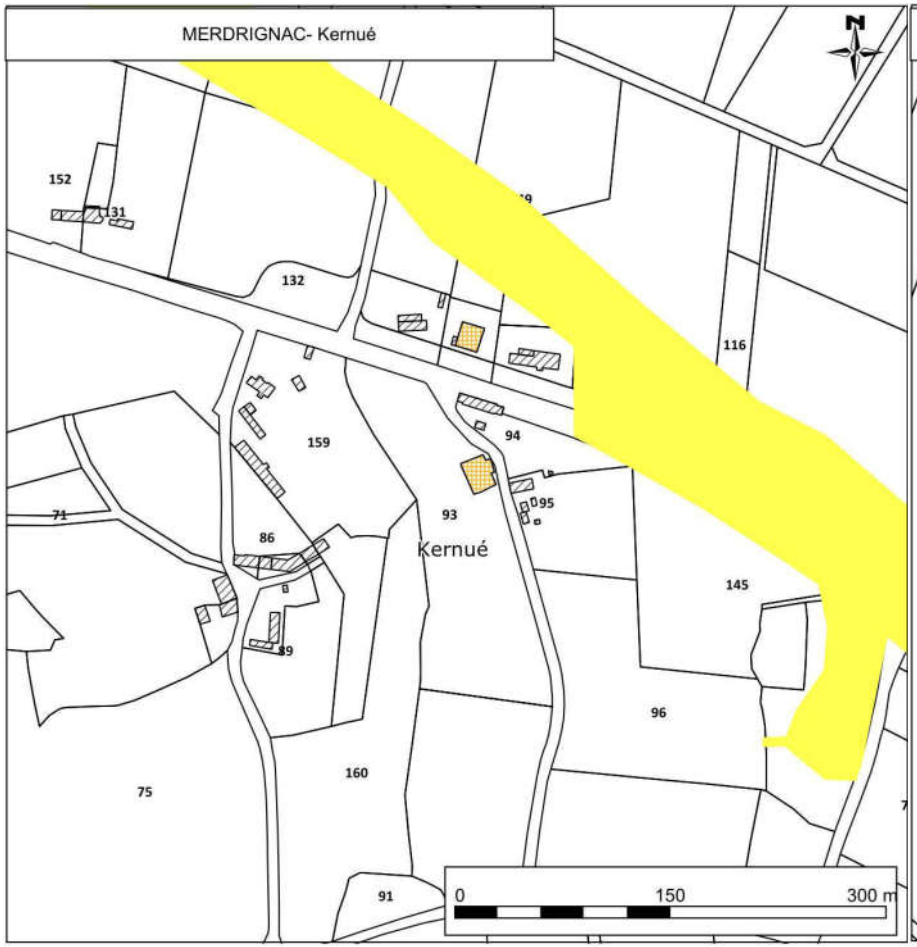

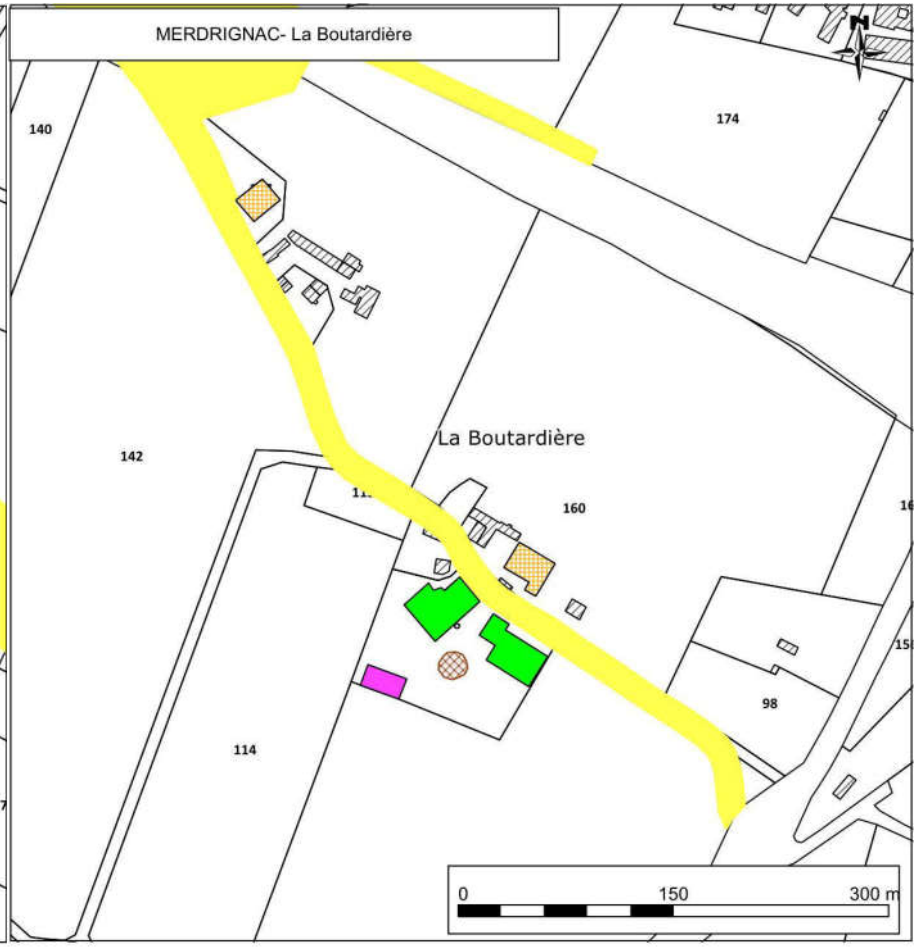

Types de bâtiments liés à l'exploitation (légende commune à tous les plans)

BATIMENTS AGRICOLES

- *BOVIN*
- *PORC*
- *VOLAILLE*
- *FUMIERE OU FOSSE*
- *SALLE DE TRAITE*
- *HANGAR, ATELIER ...*
- *DEPENDANCE*
- *HABITATION*
- *AGROALIMENTAIRE*
- *Chambres d'hôtes*

Bâtiments cadastrés

Emprise du projet

Types de bâtiments liés à l'exploitation (légende commune à tous les plans)

BATIMENTS AGRICOLES

- *BOVIN*
- *PORC*
- *VOLAILLE*
- *FUMIERE OU FOSSE*
- *SALLE DE TRAITE*
- *HANGAR, ATELIER ...*
- *DEPENDANCE*
- *HABITATION*
- *AGROALIMENTAIRE*
- *Chambres d'hôtes*

Bâtiments cadastrés

Emprise du projet

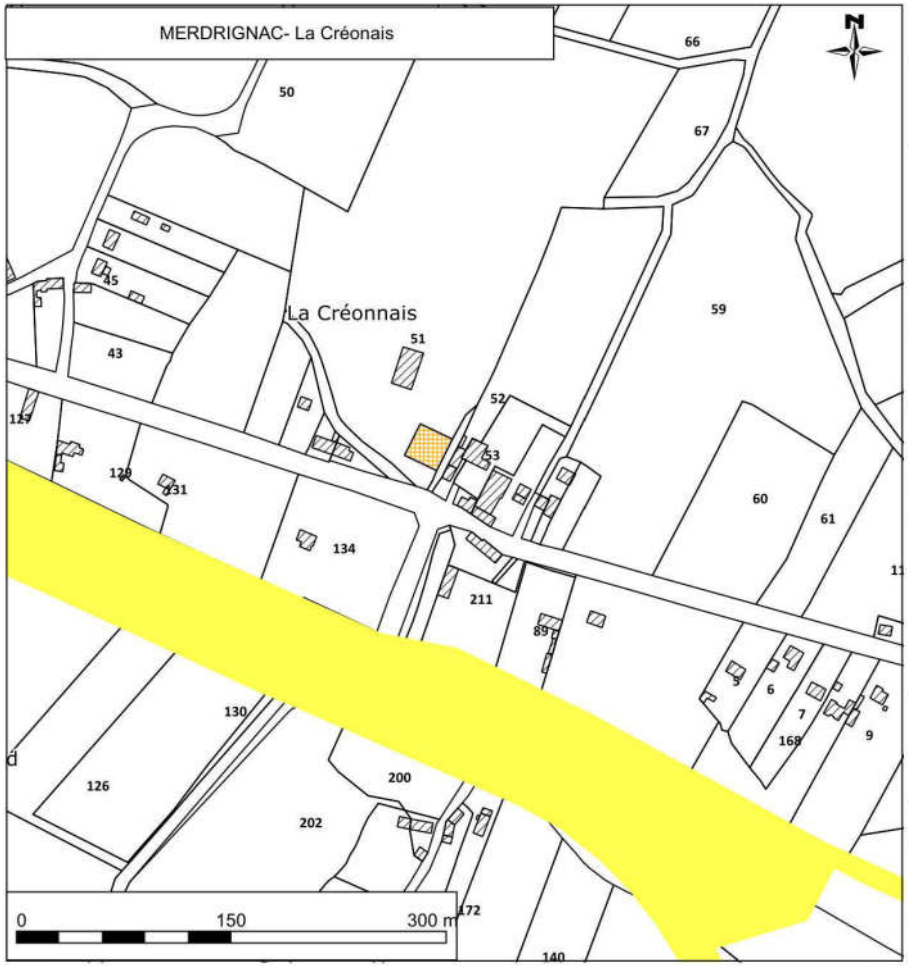

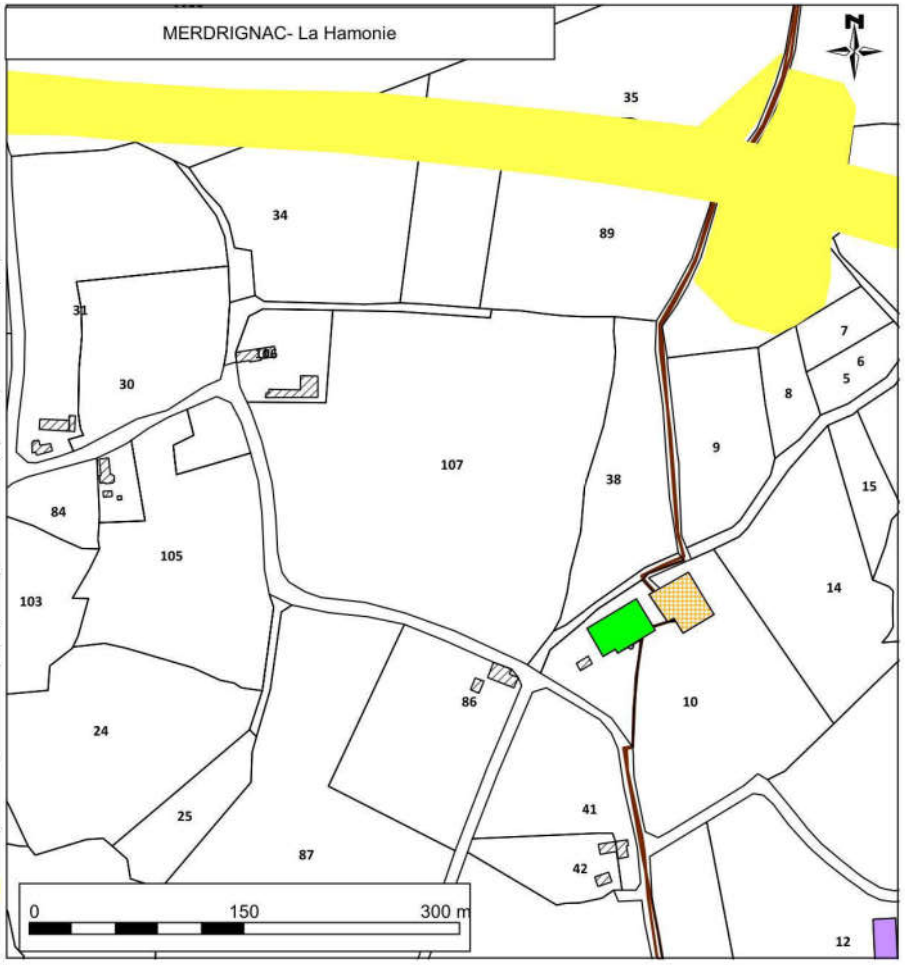

Types de bâtiments liés à l'exploitation (légende commune à tous les plans)

BATIMENTS AGRICOLES

- *BOVIN*
- *PORC*
- *VOLAILLE*
- *FUMIERE OU FOSSE*
- *SALLE DE TRAITE*
- *HANGAR, ATELIER ...*
- *DEPENDANCE*
- *HABITATION*
- *AGROALIMENTAIRE*
- *Chambres d'hôtes*

Bâtiments cadastrés

Emprise du projet

Types de bâtiments liés à l'exploitation (légende commune à tous les plans)

BATIMENTS AGRICOLES

- *BOVIN*
- *PORC*
- *VOLAILLE*
- *FUMIERE OU FOSSE*
- *SALLE DE TRAITE*
- *HANGAR, ATELIER ...*
- *DEPENDANCE*
- *HABITATION*
- *AGROALIMENTAIRE*
- *Chambres d'hôtes*

Bâtiments cadastrés

Emprise du projet

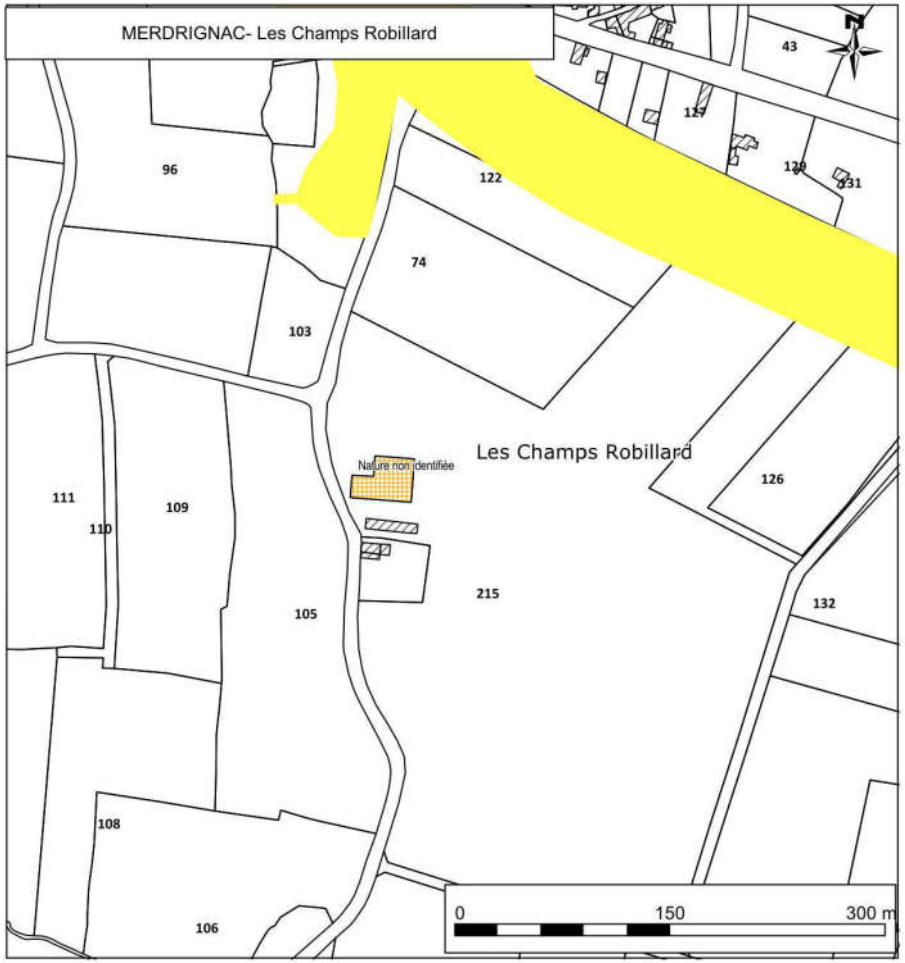

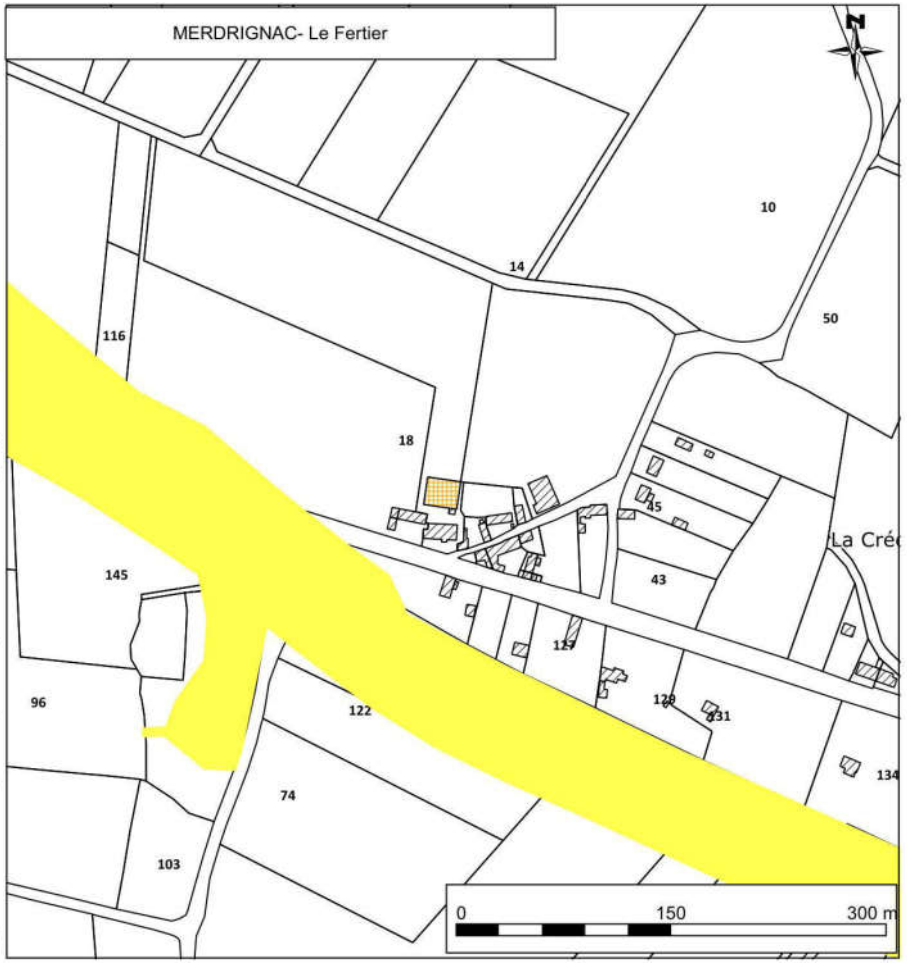

Types de bâtiments liés à l'exploitation (légende commune à tous les plans)

BATIMENTS AGRICOLES

- *BOVIN*
- *PORC*
- *VOLAILLE*
- *FUMIERE OU FOSSE*
- *SALLE DE TRAITE*
- *HANGAR, ATELIER ...*
- *DEPENDANCE*
- *HABITATION*
- *AGROALIMENTAIRE*
- *Chambres d'hôtes*

Bâtiments cadastrés

Emprise du projet

Types de bâtiments liés à l'exploitation (légende commune à tous les plans)

BATIMENTS AGRICOLES

- *BOVIN*
- *PORC*
- *VOLAILLE*
- *FUMIERE OU FOSSE*
- *SALLE DE TRAITE*
- *HANGAR, ATELIER ...*
- *DEPENDANCE*
- *HABITATION*
- *AGROALIMENTAIRE*
- *Chambres d'hôtes*

Bâtiments cadastrés

Emprise du projet