








Projet éolien
Loudéac

**Implantation éoliennes
Zoom E3**



Légende

-  Implantation des éoliennes
-  Raccordement inter-éolien
-  Voies d'accès aux éoliennes
-  Poste de livraison
-  Plateformes
-  Surplomb des éoliennes
-  Zone d'implantation potentielle

0 10 20 Mètres
Projection : RGF93 - Lambert 93
Echelle : 1/1 000

Source : IGN
Cartographe : ENGIE Green
Nom du document cartographique : plan_situation.mxd

| Revision | Date | Libellés des modifications |
|----------|----------|----------------------------|
| A | 15/08/18 | Création |
| | | |
| | | |

