

**Eolienne n°3**  
ST CONNAN  
Section ZP  
Parcelle n° 43  
Lambert 93  
Est:250942 Nord:6829366  
NGF=246m (terrain naturel)

**Eolienne n°4**  
ST CONNAN  
Section ZO  
Parcelle n° 82  
Lambert 93  
Est:251365 Nord:6829421  
NGF=238m (terrain naturel)

**Eolienne n°5**  
ST CONNAN  
Section ZI  
Parcelle n° 56  
Lambert 93  
Est:251752 Nord:6829458  
NGF=226m (terrain naturel)

**Eolienne n°6**  
ST CONNAN  
Section ZO  
Parcelle n° 45  
Lambert 93  
Est:251818 Nord:6828971  
NGF=252m (terrain naturel)

Système Altimétrique : NGF/IGN69

**LEGENDE**

- Eolienne
- Surface de survol des pales
- Aire de maintenance
- Chemin d'accès permanent
- Réseau de câblage souterrain
- Poste de livraison
- Bâtiments agricoles
- Bâtiments d'habitation
- Garages et Hangars
- Limite de Section cadastrale
- Parcelle boisée
- Parcelle agricole



Val d'Orson rue du Pré Long  
35770 Vern sur Seiche  
Tél: 02 99 36 77 40  
Fax: 02 99 36 84 80

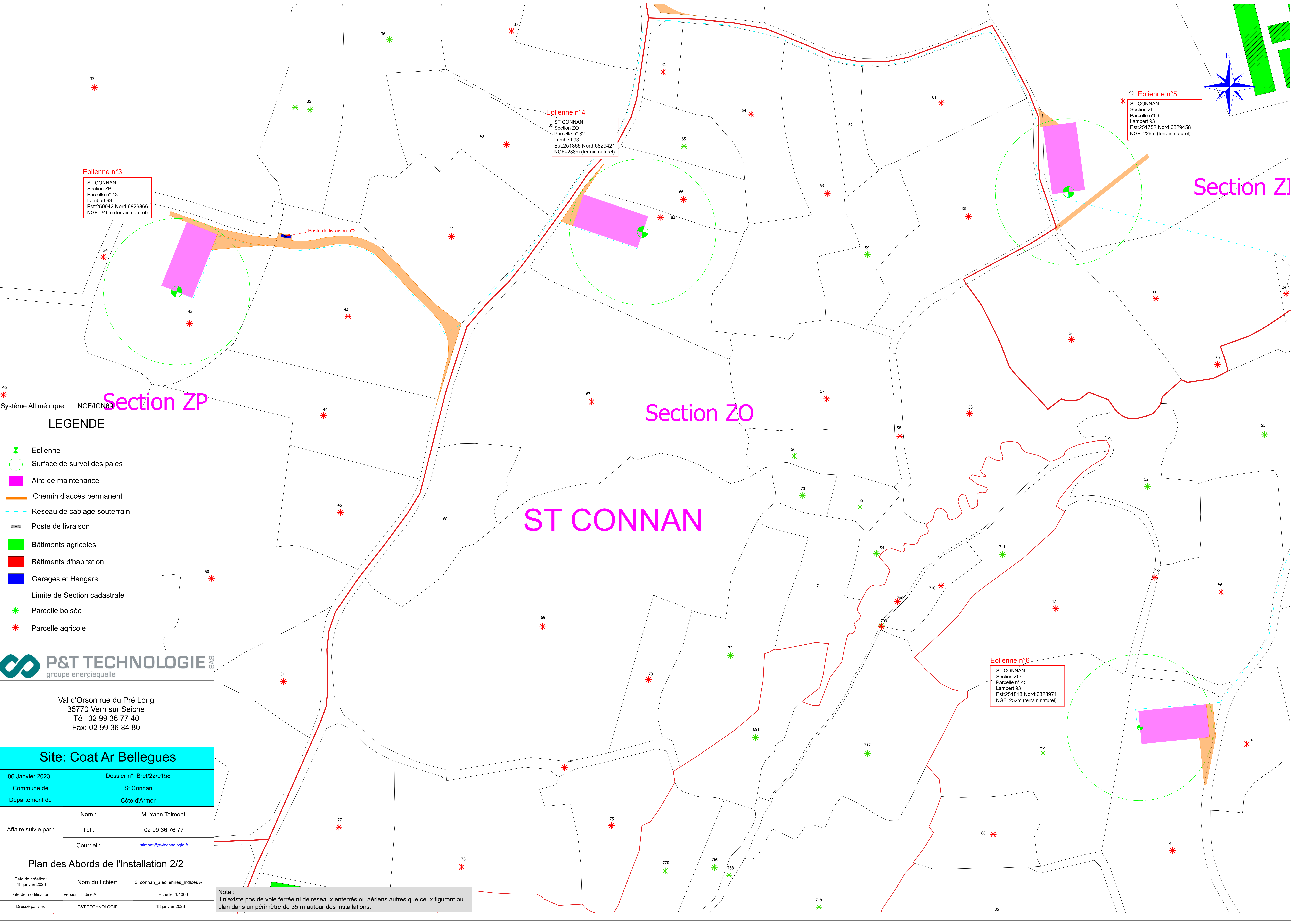
<b>Site: Coat Ar Bellegues</b>	
06 Janvier 2023	Dossier n°: Bret/22/0158
Commune de	St Connan
Département de	Côte d'Armor

Affaire suivie par :	Nom :	M. Yann Talmont
	Tél :	02 99 36 76 77
	Courriel :	talmont@pt-technologie.fr

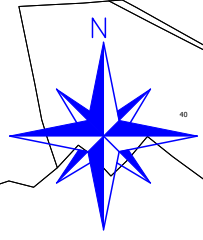
**Plan des Abords de l'Installation 2/2**

Date de création: 18 janvier 2023	Nom du fichier: STconnan_6_eoliennes_indices A
Date de modification: Version : Indice A	Echelle : 1/1000
Dressé par / le: P&T TECHNOLOGIE	18 janvier 2023

**Nota :**  
Il n'existe pas de voie ferrée ni de réseaux enterrés ou aériens autres que ceux figurant au plan dans un périmètre de 35 m autour des installations.







Section ZS

ST CONNAN

Section ZP

Section ZP

Section ZR

Poste de livraison n°1  
Section ZR

Section C

Poste de livraison n°2









1207m

427m

455m

Système Altimétrique : NGF/IGN69

**LEGENDE**

-  Eolienne
-  Surface de survol des pales
-  Aire de maintenance
-  Chemin d'accès permanent
-  Réseau de cablage souterrain
-  Poste de livraison
-  Limite de Section cadastrale
-  Limite de Commune



**P&T TECHNOLOGIE**  
groupe energiequelle

Val d'Orson rue du Pré Long  
35770 Vern sur Seiche  
Tél: 02 99 36 77 40  
Fax: 02 99 36 84 80

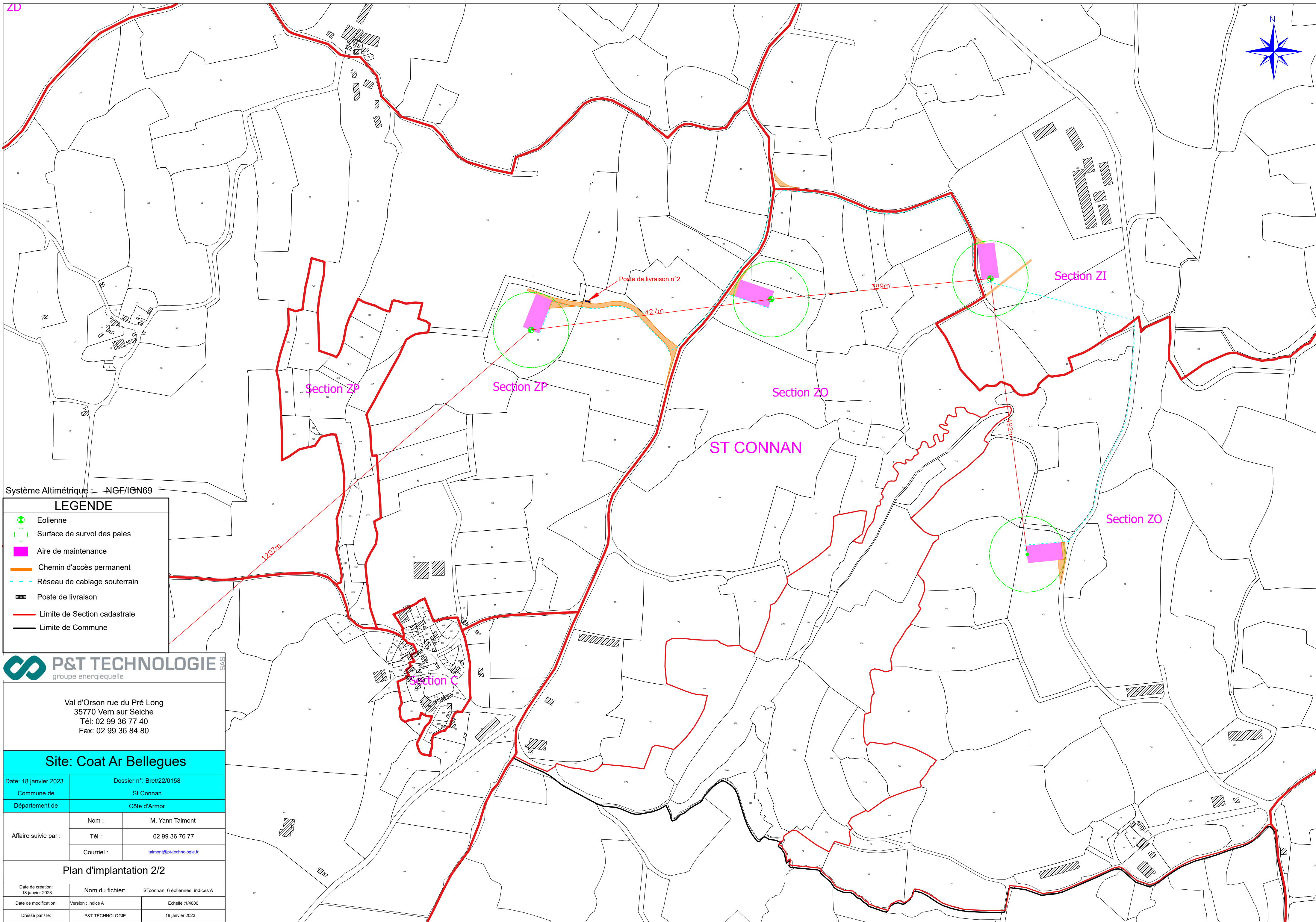
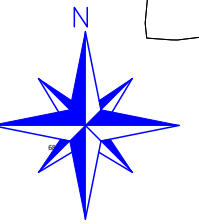
**Site: Coat Ar Bellegues**

Date: 18 janvier 2023	Dossier n°: Bret/22/0158	
Commune de	St Connan	
Département de	Côte d'Armor	
Affaire suivie par :	Nom :	M. Yann Talmont
	Tél :	02 99 36 76 77
	Courriel :	talmont@pt-technologie.fr

**Plan d'implantation 1/2**

Date de création: 18 janvier 2023	Nom du fichier:	Stconnan_6_eoliennes_indices A
Date de modification:	Version : indice A	Echelle :1/4000
Dressé par / le:	P&T TECHNOLOGIE	18 janvier 2023





Système Altimétrique : NGF/IGN69

**LEGENDE**

- Eolienne
- Surface de survol des pales
- Aire de maintenance
- Chemin d'accès permanent
- Réseau de câblage souterrain
- Poste de livraison
- Limite de Section cadastrale
- Limite de Commune



Val d'Orson rue du Pré Long  
35770 Vern sur Seiche  
Tél: 02 99 36 77 40  
Fax: 02 99 36 84 80

**Site: Coat Ar Bellegues**

Date: 18 janvier 2023	Dossier n°: Bret/22/0158	
Commune de	St Connan	
Département de	Côte d'Armor	
Affaire suivie par :	Nom :	M. Yann Talmont
	Tél :	02 99 36 76 77
	Courriel :	talmont@pt-technologie.fr

**Plan d'implantation 2/2**

Date de création: 18 janvier 2023	Nom du fichier:	Stconnan_6_eoliennes_indices A
Date de modification:	Version : Indice A	Echelle : 1/4000
Dressé par / le:	P&T TECHNOLOGIE	18 janvier 2023