




**PREFECTURE DES COTES-D'ARMOR**  
  
 République Française  
 Direction Départementale des Territoires et de la Mer des Côtes-d'Armor

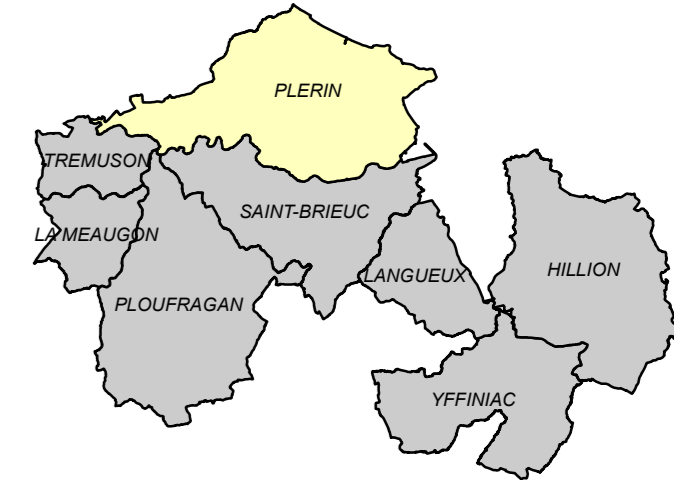

**PLAN DE PREVENTION DES RISQUES LITTORAUX  
 ET D'INONDATION (PPRL-i)  
 DE LA BAIE DE SAINT-BRIEUC**

**Plérin, Saint-Brieuc, Languieux, Yffiniac,  
 Hillion, Ploufragan, Trémuson et La Méaugon**

**CARTE REGLEMENTAIRE**

**Dossier approuvé par arrêté préfectoral du 28 décembre 2016**

**Commune de PLÉRIN**

DDTM22  
 SCIPRS/RN  
 1, rue du Parc  
 22022 Saint-Brieuc Cedex

Date : Février 2016  
 Echelle : 1/2000  
 Planche : 6/7  
 Mise à jour :

- Constructible sous conditions B1
  - Constructible sous conditions B2
  - Constructible sous conditions B3 \*
  - Non constructible R
  - Zone de précaution Rp \*
  - Zone soumise aux chocs mécaniques Rc \*
  - Zone soumise au recul du trait de côte Rr \*
  - Cote de référence (en m NGF IGN69) :  
 aléa centennial + 20 cm en zone fluviale  
 et aléa 2100 en zone maritime
  - Limite communale
  - Limite de parcelle
  - Bâtiment
  - Zone d'activités portuaires \*
- \* Zone non représentée sur la planche