


Constructible sous conditions B1 \*  
 Constructible sous conditions B2 \*  
 Constructible sous conditions B3 \*  
 Non constructible R  
 Zone de précaution Rp \*  
 Zone soumise aux chocs mécaniques Rc \*  
 Zone soumise au recul du trait de côte Rr \*  
 Cote de référence (en m NGF IGN69) :  
 aléa centennal + 20 cm en zone fluviale  
 et aléa 2100 en zone maritime  
 Limite communale  
 Limite de parcelle  
 Bâtiment  
 Zone d'activités portuaires \*

\* Zone non représentée sur la planche

0 25 50 100  
Mètres

**PREFECTURE DES COTES-D'ARMOR**

  
 Libéré • Égalité • Fraternité  
 REPUBLIQUE FRANÇAISE

*Direction Départementale des Territoires et de la Mer des Côtes-d'Armor*

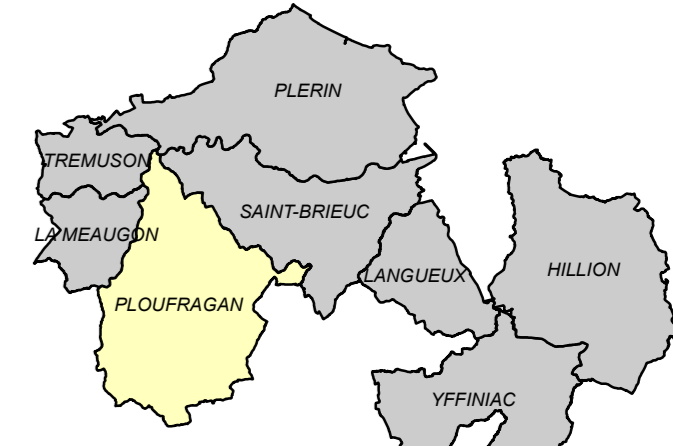
**PLAN DE PREVENTION DES RISQUES LITTORAUX  
ET D'INONDATION (PPRL-i)  
DE LA BAIE DE SAINT-BRIEUC**

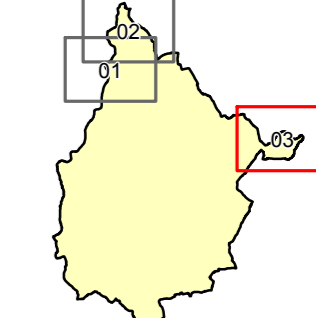
**Plérin, Saint-Brieuc, Languoux, Yffiniac,  
Hillion, Ploufragan, Trémuson et La Méaugon**

**CARTE REGLEMENTAIRE**

**Dossier approuvé par arrêté préfectoral du 28 décembre 2016**

**Commune de PLOUFRAGAN**





Date : Février 2016  
 Echelle : 1/2000  
 Planche : 3/3  
 Mise à jour :

DDTM22  
 SCIPRS/RN  
 1, rue du Parc  
 Z2022 Saint-Brieuc Cedex