





Liste des monuments historiques

Département	Commune	Edifice	Protection	Distance à la ZPI en km	Accessibilité au public	Périmètre
COTES-D'ARMOR	PLUMIEUX	Croix	classé	1,0	Libre	immédiat
MORBIHAN	LA TRINITE-PORHOET	Croix du 16e siècle	inscrit	2,4	Libre	1 à 5 km
MORBIHAN	LA TRINITE-PORHOET	Eglise	classé et inscrit	2,5	ouvert au public	1 à 5 km
COTES-D'ARMOR	SAINT-ETIENNE-DU-GUE-DE-L'ISLE	Croix du nouveau cimetière	inscrit	4,6	Libre	1 à 5 km
COTES-D'ARMOR	SAINT-ETIENNE-DU-GUE-DE-L'ISLE	Eglise	inscrit	4,7	ouvert au public	1 à 5 km
MORBIHAN	MOHON	Camp des Rouëts	inscrit	5,7	Ouvert au public	5 à 10 km
COTES-D'ARMOR	LA FERRIERE	Croix du 17e siècle	inscrit	5,9	Libre	5 à 10 km
COTES-D'ARMOR	LA FERRIERE	Eglise Notre-Dame	inscrit	5,9	ouvert au public	5 à 10 km
MORBIHAN	LANOUEE	Croix des prêtres	inscrit	6,2	Libre	5 à 10 km
MORBIHAN	BREHAN	Croix de chemin	inscrit	7,1	Libre	5 à 10 km
MORBIHAN	LANOUEE	Eglise Saint Pierre-es-Liens	inscrit	7,3	ouvert au public	5 à 10 km
MORBIHAN	LANOUEE	Croix du cimetière	inscrit	7,3	Libre	5 à 10 km
COTES-D'ARMOR	LA CHEZE	Château	inscrit	7,2	Libre	5 à 10 km
MORBIHAN	LES FORGES	Château des Forges de Lanouée	inscrit	7,4	ouvert au public	5 à 10 km
COTES-D'ARMOR	PLEMET	Croix de chemin dite La Pierre Longue	inscrit	7,5	Libre	5 à 10 km
MORBIHAN	LES FORGES	Forges de Lanouée	inscrit	7,5	ouvert au public	5 à 10 km
COTES-D'ARMOR	PLEMET	Croix du 18e siècle	inscrit	8,3	Libre	5 à 10 km
MORBIHAN	MENEAC	Manoir du Plessis-Rebours	inscrit	9,1	Fermé au public	5 à 10 km
MORBIHAN	LANOUEE	Maison Coudray	inscrit	9,5	Ferme au public	5 à 10 km
COTES-D'ARMOR	PLEMET	Croix de chemin du 17e siècle	inscrit	9,3	Libre	5 à 10 km
MORBIHAN	ST MALO DES 3 FONTAINES	Croix en bois dans l'église	inscrit	10,1	Libre	plus de 10 km
MORBIHAN	LANOUEE	Calvaire de Pomeleuc	inscrit	10,4	Libre	plus de 10 km
COTES-D'ARMOR	PLEMET	Chapelle Saint-Lubin et calvaire	inscrit	11,4	ouvert au public	plus de 10 km
MORBIHAN	GUEGON	Croix du 16e siècle	inscrit	11,9	Libre	plus de 10 km
MORBIHAN	PLEUGRIFFET	Croix de Landoma	inscrit	11,9	Libre	plus de 10 km
MORBIHAN	ROHAN	Chapelle Notre-Dame-de-Bonne-Encontre	classé	12,0	ouvert au public	plus de 10 km
MORBIHAN	JOSELIN	Ancienne église - Eglise Saint-Martin	inscrit	12,6	Ferme au public	plus de 10 km
MORBIHAN	JOSELIN	Hôtel d'Aumont	inscrit	12,7	Ferme au public	plus de 10 km
MORBIHAN	JOSELIN	Maison du 15e siècle	inscrit	12,7	Ferme au public	plus de 10 km
MORBIHAN	JOSELIN	Immeuble - maison SOUROU	inscrit	12,8	Ferme au public	plus de 10 km
MORBIHAN	JOSELIN	Promenade dite Le Mail	inscrit	12,8	Libre	plus de 10 km
MORBIHAN	JOSELIN	Maison datée de 1538	inscrit	12,8	Fermé au public	plus de 10 km
MORBIHAN	JOSELIN	Vieilles maisons	inscrit	12,9	Ferme au public	plus de 10 km
MORBIHAN	JOSELIN	Maison du 16e siècle, dite Maison Morice	classé	12,9	Ferme au public	plus de 10 km
MORBIHAN	JOSELIN	Hôtel - Maison du Sénéchal	inscrit	12,9	Ferme au public	plus de 10 km
MORBIHAN	JOSELIN	Maison du 15e siècle ( Dano)	inscrit	12,9	Ferme au public	plus de 10 km
MORBIHAN	JOSELIN	Eglise Notre-Dame du Roncier	inscrit	13,0	ouvert au public	plus de 10 km
MORBIHAN	JOSELIN	Maison datée de 1602	inscrit	13,0	Fermé au public	plus de 10 km
MORBIHAN	JOSELIN	Maison à pan de bois (Lorant)	inscrit	13,0	Fermé au public	plus de 10 km
MORBIHAN	JOSELIN	Deux maisons en pans de bois	inscrit	13,0	Fermé au public	plus de 10 km
MORBIHAN	JOSELIN	Fontaine de la vierge	inscrit	13,0	Libre	plus de 10 km
MORBIHAN	JOSELIN	Maisons Kerrand	inscrit	13,0	Ferme au public	plus de 10 km
MORBIHAN	JOSELIN	Château des Rohan	classé	13,1	Ouvert aux visites	plus de 10 km
MORBIHAN	JOSELIN	Cimetière de la chapelle Sainte-Croix	inscrit	13,1	Libre	plus de 10 km
MORBIHAN	JOSELIN	Eglise Sainte-Croix	inscrit	13,1	Ouvert au public	plus de 10 km
MORBIHAN	LANTILLAC	Maison - Manoir de la Ville-Gauthier	inscrit	13,2	Ferme au public	plus de 10 km
MORBIHAN	GUEGON	Croix Forhan	inscrit	13,6	Libre	plus de 10 km
MORBIHAN	LA CROIX-HELLEAN	Croix monolithe	inscrit	13,6	Libre	plus de 10 km
MORBIHAN	HELLEAN	Croix de Penlan	inscrit	14,0	Libre	plus de 10 km
MORBIHAN	GUILLAG	Abbaye Saint Jean des Prés	inscrit et classé	14,1	Ferme au public	plus de 10 km
MORBIHAN	LA CROIX-HELLEAN	Croix de Belon	inscrit	14,3	Libre	plus de 10 km
MORBIHAN	GUEGON	Eglise Saint-Pierre et Saint-Paul	classé	14,4	ouvert au public	plus de 10 km

MORBIHAN	GUEGON	Calvaire	inscrit	14,4	Libre	plus de 10 km
MORBIHAN	LA CROIX-HELLEAN	Croix de la Ville-Cote	inscrit	14,7	Libre	plus de 10 km
MORBIHAN	MENEAC	Chapelle de la Riaye	inscrit	14,7	ouvert au public	plus de 10 km
MORBIHAN	LA CROIX-HELLEAN	Chapelle Saint-Maudé	inscrit	14,8	ouvert au public	plus de 10 km
MORBIHAN	LOYAT	Château	classé	15,3	ouvert au public	plus de 10 km
MORBIHAN	GUEGON	Manoir	inscrit	15,6	Ferme au public	plus de 10 km
MORBIHAN	REGUINY	Cimetière (croix)	inscrit	15,7	Libre	plus de 10 km
MORBIHAN	RADENAC	Fontaine Saint-Fiacre	inscrit	15,7	Libre	plus de 10 km
MORBIHAN	GUILLAC	Colonne des Trente	inscrit	16,1	Libre	plus de 10 km
MORBIHAN	RADENAC	Chapelle Saint-Fiacre	classé	16,0	ouvert au public	plus de 10 km
MORBIHAN	REGUINY	Fontaine Saint-Clair	inscrit	16,0	Libre	plus de 10 km
MORBIHAN	BULEON	Croix du cimetière	inscrit	16,4	Libre	plus de 10 km
MORBIHAN	SAINT-SERVANT-SUR-OUST	Chapelle de Saint-Gobrien	inscrit et classé	16,4	ouvert au public	plus de 10 km
MORBIHAN	SAINT-SERVANT-SUR-OUST	Croix du 15e siècle (restes)	inscrit	16,8	Libre	plus de 10 km
MORBIHAN	LOYAT	Calvaire dans le cimetière	inscrit	16,8	Libre	plus de 10 km
MORBIHAN	SAINT-SERVANT-SUR-OUST	Fontaine	inscrit	17,5	Libre	plus de 10 km
MORBIHAN	SAINT-SERVANT-SUR-OUST	Croix du bourg	inscrit	17,6	Libre	plus de 10 km
MORBIHAN	GUILLAC	Croix du 16e siècle	inscrit	17,7	Libre	plus de 10 km
MORBIHAN	SAINT-GONNERY	Croix de carrefour du 16e siècle	inscrit	17,7	Libre	plus de 10 km
COTES-D'ARMOR	MERDRIGNAC	Manoir du Vieux Bourg	inscrit	17,8	ouvert au public (bureaux de la communauté de communes)	plus de 10 km
MORBIHAN	REGUINY	Château de Porhman	inscrit	17,8	Ferme au public	plus de 10 km
MORBIHAN	GUEHENNO	Manoir de Le May (partie classée)	inscrit et classé	18,2	ouvert au public (parc)	plus de 10 km
MORBIHAN	GUEGON	Tympan de Coët-Bugat	inscrit	18,2	Libre	plus de 10 km
MORBIHAN	NEANT-SUR-YVEL	Château du Bois de la Roche	inscrit	18,3	ouvert aux visites	plus de 10 km
MORBIHAN	TAUPONT	Eglise Saint-Golven (Calvaire)	classé	18,6	Libre	plus de 10 km
MORBIHAN	GUEGON	Château de Tréganteur	inscrit et classé	18,6	Ferme au public	plus de 10 km
MORBIHAN	TAUPONT	Eglise Saint-Golven	classé	18,6	ouvert au public	plus de 10 km
MORBIHAN	SAINT-SERVANT-SUR-OUST	Maison Hôpital aux Robins	inscrit	18,6	Ferme au public	plus de 10 km
MORBIHAN	BULEON	Chapelle Saint-Anne	inscrit	18,7	ouvert au public	plus de 10 km
MORBIHAN	BULEON	Fontaine Sainte-Anne	inscrit	18,7	Libre	plus de 10 km
MORBIHAN	GUEGON	Chapelle de Tréganteur	inscrit	18,8	ouvert au public	plus de 10 km
MORBIHAN	GUEGON	Colonne de justice	inscrit	18,8	Libre	plus de 10 km
MORBIHAN	GUILLAC	Croix de la Brassée	inscrit	19,0	Libre	plus de 10 km
MORBIHAN	GUILLAC	Croix monolithe du nouveau cimetière	inscrit	19,1	Libre	plus de 10 km
MORBIHAN	GUEHENNO	Croix du 17e siècle de la Ville Martel	inscrit	19,2	Libre	plus de 10 km
MORBIHAN	GUILLAC	Fontaine Saint-Bertin	inscrit	19,3	Libre	plus de 10 km
MORBIHAN	SAINT-SERVANT-SUR-OUST	Croix de Rougentin	inscrit	19,4	Libre	plus de 10 km
MORBIHAN	SAINT-ALLOUESTRE	Croix du Point du Jour	inscrit	19,5	Fermé au public	plus de 10 km
COTES-D'ARMOR	HEMONSTOIR	Croix	inscrit	19,5	Libre	plus de 10 km
MORBIHAN	NEANT-SUR-YVEL	Croix du 16e siècle	inscrit	19,5	Libre	plus de 10 km
COTES-D'ARMOR	HEMONSTOIR	Croix	inscrit	19,5	Libre	plus de 10 km
MORBIHAN	NEANT-SUR-YVEL	Croix du cimetière	inscrit	19,5	Libre	plus de 10 km
MORBIHAN	PLOERMEL	Croix de Roblin	inscrit	19,7	Libre	plus de 10 km
MORBIHAN	GUILLAC	Croix du Hambot	inscrit	20,0	Libre	plus de 10 km
MORBIHAN	GUEHENNO	Calvaire du 16e siècle	inscrit	20,0	Libre	plus de 10 km
MORBIHAN	GUILLAC	Croix monolithe, la lande du temple	inscrit	20,0	Libre	plus de 10 km
MORBIHAN	GUEHENNO	Eglise	inscrit	20,1	ouvert au public	plus de 10 km
MORBIHAN	GUEHENNO	Croix du 16e siècle (Cimetière)	inscrit	20,1	Libre	plus de 10 km
MORBIHAN	GUEHENNO	Cimetière: Le calvaire et l'ossuaire	classé	20,1	Libre	plus de 10 km
MORBIHAN	PLOERMEL	Croix du 16e siècle	inscrit	20,2	Libre	plus de 10 km

MORBIHAN	PLOERMEL	Remparts	inscrit	20,2	ouvert au public	plus de 10 km
MORBIHAN	PLOERMEL	Maison dite des Marmousets	classé	20,3	ouvert au public	plus de 10 km
MORBIHAN	PLOERMEL	Maison du 17e siècle	inscrit	20,3	Fermé au public	plus de 10 km
MORBIHAN	PLOERMEL	Hôtel des Ducs de Bretagne (ancien)	inscrit et classé	20,3	ouvert au public	plus de 10 km
MORBIHAN	PLOERMEL	Hôtel Le Gouesbe (ancien)	inscrit	20,3	Fermé au public	plus de 10 km
MORBIHAN	PLOERMEL	Tour des Thabors	inscrit	20,3	ouvert au public	plus de 10 km
MORBIHAN	PLOERMEL	Eglise Saint-Armel	classé	20,4	ouvert au public	plus de 10 km
MORBIHAN	PLOERMEL	Tour Bembro	inscrit	20,4	ouvert au public	plus de 10 km
MORBIHAN	SAINT-ALLOUESTRE	Cimetière (croix)	inscrit	20,4	Libre	plus de 10 km
MORBIHAN	PLOERMEL	Chapelle des Ursulines (ancienne)	inscrit	20,6	Fermé au public	plus de 10 km
MORBIHAN	PLOERMEL	Couvent des Carmélites (ancien)	inscrit	20,6	ouvert au public	plus de 10 km

Tableau 2 : Liste des monuments historiques (source : Atlas des patrimoines, base Mérimée, offices de tourisme)

### Liste des sites

Département	Commune	Dénomination du site	Statut de protection	Distance à la Zpi (km)	Accessibilité au public
Morbihan	Mohon	Camp des Rouëts	Inscrit	5,6	Libre
Morbihan	Mohon	Camp des Rouëts	Classé	5,6	Libre
Morbihan	Josselin	Parc et abords du château	Classé	12,9	Ouvert au public
Morbihan	Loyat	Abords du château	Classe	15,7	Ouvert au public
Morbihan	Guehenno	Arbes du cimetière	Classé	19,9	Libre
Morbihan	Ploërmel	Rochers de La Ville-Bouquet et leurs abords	Classé	20	Libre

Tableau 3 : Liste des sites inscrits et classés (source : Atlas des patrimoines, offices de tourisme)



### 1.3.2. Analyse des sensibilités



66. Croix de cimetière de Plumieux (MH)



67. Croix de cimetière de Plumieux (inventaire général, non MH)




68. Croix de cimetière de Plumieux (MH)



69. Croix de cimetière de Plumieux (inventaire général, non MH)



71. Façade nord de l'église de La Trinité-Porhoët avec son portail classé



72. Portail nord de l'église de La Trinité-Porhoët (MH classé)



73. Portail ouest de l'église de La Trinité-Porhoët



74. Croix monument historique de La Trinité-Porhoët



75. Maison dans le bourg de La Trinité-Porhoët (pas de protection MH)

#### Périmètre immédiat (1 km)

Le **cimetière de Plumieux** se trouve pour partie à l'intérieur de ce périmètre et **une de ses croix**, en limite extérieure de ce rayon est **classée** (photos 66-68). La servitude autour de la croix est de 500 m et ne recoupe donc pas la zone potentielle d'implantation.

Cette croix du 15<sup>ème</sup> siècle présente plusieurs personnages sculptés. A noter que la seconde croix datée du 16<sup>ème</sup> / 17<sup>ème</sup> siècle localisée dans le cimetière est inventoriée dans la base Mérimée (inventaire général, pas de protection au titre de monument historique, photos 67-69). Ces **croix** se découvrent en **perception immédiate dans le cimetière** même. Le **site étudié** est localisé en regardant **vers le sud depuis le cimetière** (photo 70). La **sensibilité est faible**.



70. Vue en direction du site étudié depuis le cimetière de Plumieux


#### Périmètre rapproché (5 km)

L'inventaire comporte **4 édifices** protégés au titre des monuments historiques dans un **rayon de 5 km** à la zone potentielle d'implantation.

Une **croix et l'église de la Trinité-Porhoët**, localisés toutes deux dans ce village du Morbihan à **2,5 km à l'est** de la zone potentielle d'implantation sont protégées. L'église, remontant au 11<sup>ème</sup> siècle possède des caractéristiques romane et gothique. Elle est bâtie sur un fort dénivelé qui se retrouve à l'intérieur (montée vers le chœur). Elle est pour partie inscrite et pour partie classée (**portail classé** localisé au nord, photos 71, 72, 76) au titre des monuments historiques. Le bourg de la Trinité-Porhoët comprend aussi plusieurs maisons à pans de bois (non protégées au titre de monument historique, photo 75). La croix protégée est localisé près de l'église, elle date du 16<sup>ème</sup> siècle (photo 74).

Depuis les **entrées nord-est** du bourg, la silhouette de l'église ne se détache pas, ainsi il n'y **pas d'enjeu de covisibilité** avec le site étudié.

Les **sensibilités** du site étudié concernent les **vues depuis le porche** (photo 76) et **le parvis de l'église** (photo 78) de la Trinité-Porhoët, et les **covisibilités avec l'église depuis le bourg** à proximité de l'église (photos 76-77). Le bourg est en effet bâti sur le haut de versant est de la vallée du Ninian, et **tourné vers l'ouest sur la vallée et en direction du site étudié**. Les différentes photographies illustrent les vues du site (cf. coupe). La **sensibilité est modérée** et concerne surtout la **partie nord du site étudié**.



76. Vue vers le site étudié depuis la rue bordant l'église de La Trinité-Porhoët au nord, près du portail monument historique classé



77. Vue depuis le bourg de La Trinité-Porhoët au carrefour nord-est de l'église (centre bourg près de la mairie)






Carte 14 : La Trinité-Porhoët



78. Vue depuis le parvis ouest de l'église de La Trinité-Porhoët



Coupe 2 depuis le parvis de l'église de La Trinité-Porhoët

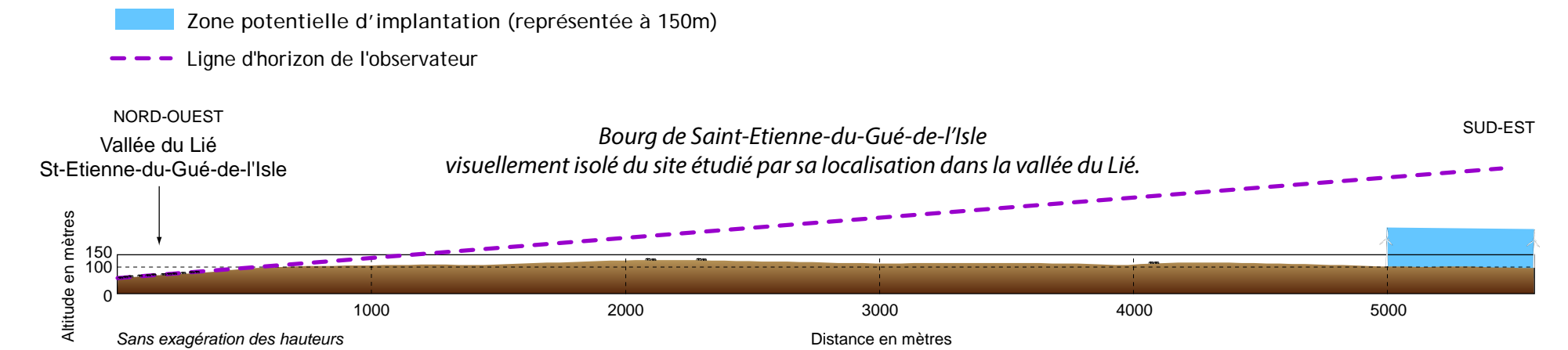


79. Croix de cimetière de Saint-Etienne-du-Gué-de-L'Isle



80. Porte de l'église de Saint-Etienne-du-Gué-de-L'Isle

A un peu moins de 5 km vers le nord-est, une **croix de cimetière** (photo 79) et une **porte de l'église de Saint-Etienne-du-Gué-de-L'Isle** (photo 80), sont localisées dans ce village. Elles se découvrent en perception immédiate. Leur éloignement au site étudié et leur localisation dans la vallée du Lié induit une **sensibilité nulle** (cf. coupe).



Coupe 3 depuis Saint-Etienne-du-Gué-de-L'Isle