



Liberté • Égalité • Fraternité
RÉPUBLIQUE FRANÇAISE

CÔTES-D'ARMOR

RECUEIL DES ACTES
ADMINISTRATIFS SPÉCIAL
N°22-2021-053

PUBLIÉ LE 26 MARS 2021

Sommaire

Direction départementale des territoires et de la mer des Côtes d'Armor / Délégation mer et littoral

- 22-2021-03-22-026 - Arrêté n°53 du 22/03/2021 portant autorisation d'exploitation de cultures marines (2 pages) Page 3
- 22-2021-03-22-027 - Arrêté n°54 du 22/03/2021 portant autorisation d'exploitation de cultures marines (2 pages) Page 6
- 22-2021-03-22-028 - Arrêté n°55 du 22/03/2021 portant autorisation d'exploitation de cultures marines (4 pages) Page 9
- 22-2021-03-22-029 - Arrêté n°56 du 22/03/2021 portant autorisation d'exploitation de cultures marines (2 pages) Page 14

Direction départementale des territoires et de la mer des Côtes d'Armor / Service environnement

- 22-2021-03-23-001 - Arrêté autorisant la capture temporaire et le relâcher immédiat sur place de spécimens d'espèces protégées d'amphibiens, à des fins scientifiques (4 pages) Page 17
- 22-2021-03-17-001 - SKM_C28721032315330 (2 pages) Page 22

Direction départementale des territoires et de la mer des Côtes d'Armor / Service planification logement urbanisme

- 22-2021-03-23-002 - Décision n° 2021-01 portant délégation de signature au délégué territorial adjoint de l'Agence nationale pour la rénovation urbaine du département des Côtes-d'Armor (2 pages) Page 25

Direction départementale des territoires et de la mer des Côtes d'Armor / Service Risque Sécurité Bâtiment

- 22-2021-03-19-001 - Arrêté préfectoral en date du 19 mars 2021 relatif à l'information des acquéreurs et des locataires de biens immobiliers sur les risques naturels et technologiques majeurs dans le département des Côtes-d'Armor (74 pages) Page 28

Préfecture des Côtes d'Armor / Direction des collectivités territoriales

- 22-2021-03-16-001 - Arrêté préfectoral du 16 mars 2021 portant renouvellement de la composition du Conseil départemental de l'environnement et des risques sanitaires et technologiques (CODERST) (5 pages) Page 103

Préfecture des Côtes d'Armor / Sous-Préfecture de Dinan

- 22-2021-03-24-001 - Avis favorable de la CDAC autorisant la création d'un magasin Lidl de 1683 m² à Langueux. (3 pages) Page 109

Direction départementale des territoires et de la mer des
Côtes d'Armor

22-2021-03-22-026

Arrêté n°53 du 22/03/2021 portant autorisation
d'exploitation de cultures marines



**PRÉFET
DES CÔTES-
D'ARMOR**

*Liberté
Égalité
Fraternité*

**Direction départementale
des territoires et de la mer**

**Arrêté n° 53 du 22/03/2021
portant autorisation d'exploitation de cultures marines**

**Le Préfet des Côtes-d'Armor
Chevalier de l'Ordre National du Mérite**

- Vu le Code du domaine de l'État, notamment ses articles L.30 et L.31, R.53 à R.57 et R.146 ;**
- Vu le Code des relations entre le public et l'administration, notamment ses articles L.121-1, L.122-1 et L.211-2 ;**
- Vu le Code général de la propriété des personnes publiques, notamment ses articles R.2125-1, R.2122-4 à R.2122-4 ;**
- Vu le Code rural et de la pêche maritime, notamment ses articles L.911-1 et suivants, R.231-35 à R.231-59, R.237-4 et R.237-5, R.923-9 à R.923-49 fixant le régime de l'autorisation d'exploitation de cultures marines ;**
- Vu le Code de l'urbanisme, notamment son article ses articles L.121-1 et suivants ;**
- Vu la loi n° 86-2 du 3 janvier 1986 relative à l'aménagement, la protection et la mise en valeur du littoral ;**
- Vu le décret n° 2009-1484 du 3 décembre 2009 relatif aux directions départementales interministérielles ;**
- Vu le décret n°2009-176 du 16 février 2009 modifiant le décret n° 64-805 du 29 juillet 1964 fixant les dispositions réglementaires applicables aux préfets et le décret n° 2004-374 du 29 avril 2004 relatif aux pouvoirs des préfets, à l'organisation et à l'action des services de l'État dans les régions et départements**
- Vu le décret du 18 décembre 2019 nommant M. Thierry MOSIMANN, Préfet des Côtes-d'Armor ;**
- Vu l'arrêté du 6 juillet 2010 relatif aux demandes d'autorisation d'exploitation de cultures marines ;**
- Vu l'arrêté du 6 juillet 2010 portant approbation du cahier des charges type des autorisations d'exploitation de cultures marines sur le domaine public maritime ;**
- Vu l'arrêté du 3 octobre 2018 portant schéma des structures des exploitations de cultures marines des Côtes-d'Armor ;**

Place du général de Gaulle
BP 2370 – 22023 SAINT-BRIEUC
www.cotes-darmor.gouv.fr
 Prefet22  Prefet22

Vu l'arrêté préfectoral du 13 janvier 2020 donnant délégation de signature à M. Pierre BESSIN, directeur départemental des territoires et de la mer des Côtes-d'Armor ;

Vu l'arrêté préfectoral du 25 février 2020 portant classement de salubrité des zones de production des coquillages vivants destinés à la consommation humaine dans le département des Côtes-d'Armor ;

Vu la décision du 6 octobre 2020 portant subdélégation de signature ;

Vu la demande n° PL20/0283 en date du 31/12/2020 ;

Vu l'avis de la commission de cultures marines ;

Sur proposition du directeur départemental des territoires et de la mer ;

ARRÊTE :

Article 1^{er} : PERROT TRISTAN ERWAN -n° d'administré : 20145824 , né(e) le 16/12/1995 , demeurant 16 BIS HENT SANT GONERY , 22820 PLOUGRESCANT, est autorisé(e), dans le cadre de l'opération de Substitution partielle à des tiers, à exploiter les parcelles désignées ci-dessous et situées sur le domaine public maritime dans le ressort de la direction départementale des territoires et de la mer.

NUMÉRO	LOCALISATION	CARACTERISTIQUES	SURFACE OU LONGUEUR	EXPIRATION
00004402	PORS SCAFF CASTEL MEUR PLOUGRESCANT	Divers Huître/Coquillage En surélevé terrain découvrant (Elevage) DPM littoral(balancement des marées)	20.0 ares	02/02/2039

Article 2 : les parcelles désignées ci-dessus sont soumises :

- aux prescriptions générales rappelées dans le cahier des charges ci-joint ;
- aux prescriptions particulières prévues dans les annexes ci-jointes.

Article 3 : Le présent arrêté peut être contesté dans les deux mois qui suivent sa notification, en déposant :


- un recours gracieux auprès de l'auteur de la décision. L'absence de réponse dans un délai de deux mois fait naître une décision implicite de rejet, qui peut elle-même être déférée au tribunal administratif dans les deux mois suivants ;

- un recours contentieux devant le tribunal administratif de Rennes. La requête peut être adressée par voie électronique par le biais de l'application « télérécourse citoyen » accessible depuis le site www.telerecours.fr.

Article 4 : La Secrétaire Générale de la Préfecture et le directeur départemental des territoires et de la mer sont chargés, chacun en ce qui le concerne, de l'exécution du présent arrêté qui sera publié au recueil des actes administratifs de la préfecture des Côtes-d'Armor.

Fait à Paimpol, le 22/03/2021
Pour le Préfet et par délégation

La cheffe de l'unité
cultures marines


Wandy LEGER

Direction départementale des territoires et de la mer des
Côtes d'Armor

22-2021-03-22-027

Arrêté n°54 du 22/03/2021 portant autorisation
d'exploitation de cultures marines



**PRÉFET
DES CÔTES-
D'ARMOR**

*Liberté
Égalité
Fraternité*

**Direction départementale
des territoires et de la mer**

**Arrêté n° 54 du 22/03/2021
portant autorisation d'exploitation de cultures marines**

**Le Préfet des Côtes-d'Armor
Chevalier de l'Ordre National du Mérite**

- Vu le Code du domaine de l'État, notamment ses articles L.30 et L.31, R.53 à R.57 et R.146 ;**
- Vu le Code des relations entre le public et l'administration, notamment ses articles L.121-1, L.122-1 et L.211-2 ;**
- Vu le Code général de la propriété des personnes publiques, notamment ses articles R.2125-1, R.2122-4 à R.2122-4 ;**
- Vu le Code rural et de la pêche maritime, notamment ses articles L.911-1 et suivants, R.231-35 à R.231-59, R.237-4 et R.237-5, R.923-9 à R.923-49 fixant le régime de l'autorisation d'exploitation de cultures marines ;**
- Vu le Code de l'urbanisme, notamment son article ses articles L.121-1 et suivants ;**
- Vu la loi n° 86-2 du 3 janvier 1986 relative à l'aménagement, la protection et la mise en valeur du littoral ;**
- Vu le décret n° 2009-1484 du 3 décembre 2009 relatif aux directions départementales interministérielles ;**
- Vu le décret n°2009-176 du 16 février 2009 modifiant le décret n° 64-805 du 29 juillet 1964 fixant les dispositions réglementaires applicables aux préfets et le décret n° 2004-374 du 29 avril 2004 relatif aux pouvoirs des préfets, à l'organisation et à l'action des services de l'État dans les régions et départements**
- Vu le décret du 18 décembre 2019 nommant M. Thierry MOSIMANN, Préfet des Côtes-d'Armor ;**
- Vu l'arrêté du 6 juillet 2010 relatif aux demandes d'autorisation d'exploitation de cultures marines ;**
- Vu l'arrêté du 6 juillet 2010 portant approbation du cahier des charges type des autorisations d'exploitation de cultures marines sur le domaine public maritime ;**
- Vu l'arrêté du 3 octobre 2018 portant schéma des structures des exploitations de cultures marines des Côtes-d'Armor ;**

Place du général de Gaulle
BP 2370 – 22023 SAINT-BRIEUC
www.cotes-darmor.gouv.fr
 Prefet22  Prefet22

Vu l'arrêté préfectoral du 13 janvier 2020 donnant délégation de signature à M. Pierre BESSIN, directeur départemental des territoires et de la mer des Côtes-d'Armor ;

Vu l'arrêté préfectoral du 25 février 2020 portant classement de salubrité des zones de production des coquillages vivants destinés à la consommation humaine dans le département des Côtes-d'Armor ;

Vu la décision du 6 octobre 2020 portant subdélégation de signature ;

Vu la demande n° PL20/0283 en date du 31/12/2020 ;

Vu l'avis de la commission de cultures marines ;

Sur proposition du directeur départemental des territoires et de la mer ;

ARRÊTE :

Article 1^{er} : PERROT MICHEL LOUIS MARIE -n° d'administré : 19851517 - et sa codétention décrite dans l'annexe jointe -, né(e) le 09/04/1965, demeurant 1 BIS KERNEVEZ HENT CASTEL MEUR, 22820 PLOUGRESCANT, est autorisé(e), dans le cadre de l'opération de Substitution partielle à des tiers, à exploiter les parcelles désignées ci-dessous et situées sur le domaine public maritime dans le ressort de la direction départementale des territoires et de la mer.

NUMÉRO	LOCALISATION	CARACTERISTIQUES	SURFACE OU LONGUEUR	EXPIRATION
00004400	PORS SCAFF CASTEL MEUR PLOUGRESCANT	Divers Huitre/Coquillage En surélevé terrain découvrant (Elevage) DPM littoral(balancement des marées)	20.0 ares	02/02/2039

Article 2 : les parcelles désignées ci-dessus sont soumises :

- aux prescriptions générales rappelées dans le cahier des charges ci-joint ;
- aux prescriptions particulières prévues dans les annexes ci-jointes.

Article 3 : Le présent arrêté peut être contesté dans les deux mois qui suivent sa notification, en déposant :

- un recours gracieux auprès de l'auteur de la décision. L'absence de réponse dans un délai de deux mois fait naître une décision implicite de rejet, qui peut elle-même être déférée au tribunal administratif dans les deux mois suivants ;
- un recours contentieux devant le tribunal administratif de Rennes. La requête peut être adressée par voie électronique par le biais de l'application « télérecours citoyen » accessible depuis le site www.telerecours.fr.

Article 4 : La Secrétaire Générale de la Préfecture et le directeur départemental des territoires et de la mer sont chargés, chacun en ce qui le concerne, de l'exécution du présent arrêté qui sera publié au recueil des actes administratifs de la préfecture des Côtes-d'Armor.

Fait à Paimpol, le 22/03/2021
Pour le Préfet et par délégation

La cheffe de l'unité
cultures marines


Nancy LEGER

Direction départementale des territoires et de la mer des
Côtes d'Armor

22-2021-03-22-028

Arrêté n°55 du 22/03/2021 portant autorisation
d'exploitation de cultures marines



**PRÉFET
DES CÔTES-
D'ARMOR**

*Liberté
Égalité
Fraternité*

**Direction départementale
des territoires et de la mer**

**Arrêté n° 55 du 22/03/2021
portant autorisation d'exploitation de cultures marines**

**Le Préfet des Côtes-d'Armor
Chevalier de l'Ordre National du Mérite**

Vu le Code du domaine de l'État, notamment ses articles L.30 et L.31, R.53 à R.57 et R.146 ;

Vu le Code des relations entre le public et l'administration, notamment ses articles L.121-1, L.122-1 et L.211-2 ;

Vu le Code général de la propriété des personnes publiques, notamment ses articles R.2125-1, R.2122-4 à R.2122-4 ;

Vu le Code rural et de la pêche maritime, notamment ses articles L.911-1 et suivants, R.231-35 à R.231-59, R.237-4 et R.237-5, R.923-9 à R.923-49 fixant le régime de l'autorisation d'exploitation de cultures marines ;

Vu le Code de l'urbanisme, notamment son article ses articles L.121-1 et suivants ;

Vu la loi n° 86-2 du 3 janvier 1986 relative à l'aménagement, la protection et la mise en valeur du littoral ;

Vu le décret n° 2009-1484 du 3 décembre 2009 relatif aux directions départementales interministérielles ;



Vu le décret n°2009-176 du 16 février 2009 modifiant le décret n° 64-805 du 29 juillet 1964 fixant les dispositions réglementaires applicables aux préfets et le décret n° 2004-374 du 29 avril 2004 relatif aux pouvoirs des préfets, à l'organisation et à l'action des services de l'État dans les régions et départements

Vu le décret du 18 décembre 2019 nommant M. Thierry MOSIMANN, Préfet des Côtes-d'Armor ;

Vu l'arrêté du 6 juillet 2010 relatif aux demandes d'autorisation d'exploitation de cultures marines ;

Vu l'arrêté du 6 juillet 2010 portant approbation du cahier des charges type des autorisations d'exploitation de cultures marines sur le domaine public maritime ;

Vu l'arrêté du 3 octobre 2018 portant schéma des structures des exploitations de cultures marines des Côtes-d'Armor ;

Place du général de Gaulle
BP 2370 – 22023 SAINT-BRIEUC
www.cotes-darmor.gouv.fr
 Prefet22  Prefet22

Vu l'arrêté préfectoral du 13 janvier 2020 donnant délégation de signature à M. Pierre BESSIN, directeur départemental des territoires et de la mer des Côtes-d'Armor ;

Vu l'arrêté préfectoral du 25 février 2020 portant classement de salubrité des zones de production des coquillages vivants destinés à la consommation humaine dans le département des Côtes-d'Armor ;

Vu la décision du 6 octobre 2020 portant subdélégation de signature ;

Vu la demande n° PL20/0286 en date du 31/12/2020 ;

Vu l'avis de la commission de cultures marines ;

Sur proposition du directeur départemental des territoires et de la mer ;

ARRÊTE :

Article 1^{er} : PERROT MICHEL LOUIS MARIE -n° d'administré : 19851517 - et sa codétention décrite dans l'annexe jointe -, né(e) le 09/04/1965, demeurant 1 BIS KERNEVEZ HENT CASTEL MEUR, 22820 PLOUGRESCANT, est autorisé(e), dans le cadre de l'opération de Substitution partielle à des tiers, à exploiter les parcelles désignées ci-dessous et situées sur le domaine public maritime dans le ressort de la direction départementale des territoires et de la mer.

NUMÉRO	LOCALISATION	CARACTERISTIQUES	SURFACE OU LONGUEUR	EXPIRATION
00005033	PORS SCAFF PLOUGRESCANT	Divers Huître Dépôt surélevé (Dépôt) DPM littoral(balancement des marées)	4.9 ares	22/06/2027

Article 2 : les parcelles désignées ci-dessus sont soumises :

- aux prescriptions générales rappelées dans le cahier des charges ci-joint ;
- aux prescriptions particulières prévues dans les annexes ci-jointes.

Article 3 : Le présent arrêté peut être contesté dans les deux mois qui suivent sa notification, en déposant :

- un recours gracieux auprès de l'auteur de la décision. L'absence de réponse dans un délai de deux mois fait naître une décision implicite de rejet, qui peut elle-même être déférée au tribunal administratif dans les deux mois suivants ;

- un recours contentieux devant le tribunal administratif de Rennes. La requête peut être adressée par voie électronique par le biais de l'application « télérécourse citoyen » accessible depuis le site www.telerecours.fr.

Article 4 : La Secrétaire Générale de la Préfecture et le directeur départemental des territoires et de la mer sont chargés, chacun en ce qui le concerne, de l'exécution du présent arrêté qui sera publié au recueil des actes administratifs de la préfecture des Côtes-d'Armor.

Fait à Paimpol, le 22/03/2021

Pour le Préfet et par délégation

La cheffe de l'unité
cultures marines


Nancy LEGER

ANNEXE À L'ARRÊTÉ 55 DU 22/03/2021

DESCRIPTIF DE LA CODETENTION
Article R.923-19 du code rural et de la pêche maritime

OPERATION	Substitution partielle à des tiers	NUMERO DE DEMANDE	PL20/0286
------------------	---	--------------------------	------------------

MANDATAIRE	PERROT MICHEL LOUIS MARIE - n° d'administré 19851517 1 BIS KERNEVEZ HENT CASTEL MEUR, 22820 PLOUGRESCANT
-------------------	---

PARCELLE(S)	00005033
CODETENTEUR(S)	PERROT · RONAN- n° d'administré 20146788 20 RUE DU 19 MARS 1962 , 22820 PLOUGRESCANT PERROT MORGANE- n° d'administré 20196485 59 A RUE DE POULPRY , 22600 TREVOU-TREGUIGNEC

Direction départementale des territoires et de la mer des
Côtes d'Armor

22-2021-03-22-029

Arrêté n°56 du 22/03/2021 portant autorisation
d'exploitation de cultures marines



**PRÉFET
DES CÔTES-
D'ARMOR**

*Liberté
Égalité
Fraternité*

**Direction départementale
des territoires et de la mer**

**Arrêté n° 56 du 22/03/2021
portant autorisation d'exploitation de cultures marines**

**Le Préfet des Côtes-d'Armor
Chevalier de l'Ordre National du Mérite**

Vu le Code du domaine de l'État, notamment ses articles L.30 et L.31, R.53 à R.57 et R.146 ;

Vu le Code des relations entre le public et l'administration, notamment ses articles L.121-1, L.122-1 et L.211-2 ;

Vu le Code général de la propriété des personnes publiques, notamment ses articles R.2125-1, R.2122-4 à R.2122-4 ;

Vu le Code rural et de la pêche maritime, notamment ses articles L.911-1 et suivants, R.231-35 à R.231-59, R.237-4 et R.237-5, R.923-9 à R.923-49 fixant le régime de l'autorisation d'exploitation de cultures marines ;

Vu le Code de l'urbanisme, notamment son article ses articles L.121-1 et suivants ;

Vu la loi n° 86-2 du 3 janvier 1986 relative à l'aménagement, la protection et la mise en valeur du littoral ;

Vu le décret n° 2009-1484 du 3 décembre 2009 relatif aux directions départementales interministérielles ;

Vu le décret n°2009-176 du 16 février 2009 modifiant le décret n° 64-805 du 29 juillet 1964 fixant les dispositions réglementaires applicables aux préfets et le décret n° 2004-374 du 29 avril 2004 relatif aux pouvoirs des préfets, à l'organisation et à l'action des services de l'État dans les régions et départements



Vu le décret du 18 décembre 2019 nommant M. Thierry MOSIMANN, Préfet des Côtes-d'Armor ;

Vu l'arrêté du 6 juillet 2010 relatif aux demandes d'autorisation d'exploitation de cultures marines ;

Vu l'arrêté du 6 juillet 2010 portant approbation du cahier des charges type des autorisations d'exploitation de cultures marines sur le domaine public maritime ;

Vu l'arrêté du 3 octobre 2018 portant schéma des structures des exploitations de cultures marines des Côtes-d'Armor ;

Place du général de Gaulle
BP 2370 – 22023 SAINT-BRIEUC
www.cotes-darmor.gouv.fr

 Prefet22  Prefet22

Vu l'arrêté préfectoral du 13 janvier 2020 donnant délégation de signature à M. Pierre BESSIN, directeur départemental des territoires et de la mer des Côtes-d'Armor ;

Vu l'arrêté préfectoral du 25 février 2020 portant classement de salubrité des zones de production des coquillages vivants destinés à la consommation humaine dans le département des Côtes-d'Armor ;

Vu la décision du 6 octobre 2020 portant subdélégation de signature ;

Vu la demande n° PL20/0286 en date du 31/12/2020 ;

Vu l'avis de la commission de cultures marines ;

Sur proposition du directeur départemental des territoires et de la mer ;

ARRÊTE :

Article 1^{er} : PERROT TRISTAN ERWAN -n° d'administré : 20145824 , né(e) le 16/12/1995 , demeurant 16 BIS HENT SANT GONERY , 22820 PLOUGRESCANT, est autorisé(e), dans le cadre de l'opération de Substitution partielle à des tiers, à exploiter les parcelles désignées ci-dessous et situées sur le domaine public maritime dans le ressort de la direction départementale des territoires et de la mer.

NUMÉRO	LOCALISATION	CARACTERISTIQUES	SURFACE OU LONGUEUR	EXPIRATION
00005030	PORS SCAFF PLOUGRESCANT	Divers Huitre Dépôt surélevé (Dépôt) DPM littoral(balancement des marées)	4.9 ares	22/06/2027

Article 2 : les parcelles désignées ci-dessus sont soumises :

- aux prescriptions générales rappelées dans le cahier des charges ci-joint ;
- aux prescriptions particulières prévues dans les annexes ci-jointes.

Article 3 : Le présent arrêté peut être contesté dans les deux mois qui suivent sa notification, en déposant : -

- un recours gracieux auprès de l'auteur de la décision. L'absence de réponse dans un délai de deux mois fait naître une décision implicite de rejet, qui peut elle-même être déférée au tribunal administratif dans les deux mois suivants ;

- un recours contentieux devant le tribunal administratif de Rennes. La requête peut être adressée par voie électronique par le biais de l'application « télérécourse citoyen » accessible depuis le site www.telerecours.fr.

Article 4 : La Secrétaire Générale de la Préfecture et le directeur départemental des territoires et de la mer sont chargés, chacun en ce qui le concerne, de l'exécution du présent arrêté qui sera publié au recueil des actes administratifs de la préfecture des Côtes-d'Armor.

Fait à Paimpol, le 22/03/2021
Pour le Préfet et par délégation

La cheffe de l'unité
cultures marines


Nancy LEGER

Direction départementale des territoires et de la mer des
Côtes d'Armor

22-2021-03-23-001

Arrêté autorisant la capture temporaire et le relâcher
immédiat sur place de spécimens d'espèces protégées
d'amphibiens, à des fins scientifiques



**PRÉFET
DES CÔTES-
D'ARMOR**

*Liberté
Égalité
Fraternité*

**Direction départementale
des territoires et de la mer**

Arrêté autorisant la capture temporaire et le relâcher immédiat sur place de spécimens d'espèces protégées d'amphibiens, à des fins scientifiques

**Le Préfet des Côtes-d'Armor
Chevalier de l'Ordre National du Mérite**

Vu la directive 92/43/CEE du conseil du 21 mai 1992, modifiée, concernant la conservation des habitats naturels ainsi que de la faune et de la flore sauvages ;

Vu le livre IV du code de l'environnement, et notamment ses articles L. 411-1 et L. 411-2, R. 411-1 à R. 411-14 ;

Vu le décret n° 97-1204 du 19 décembre 1997 pris pour l'application du décret n° 97-34 du 15 janvier 1997 relatif à la déconcentration des décisions administratives individuelles ;

Vu le décret 2020-1262 du 16 octobre 2020 modifié prescrivant les mesures générales pour faire face à l'épidémie de Covid-19 dans le cadre de l'état d'urgence sanitaire ;

Vu l'arrêté du 19 février 2007 fixant les conditions de demande et d'instruction des dérogations définies au 4° de l'article L. 411-2 du code de l'environnement portant sur des espèces de faune et de flore sauvages protégées ;

Vu l'arrêté du 19 novembre 2007 fixant les listes des amphibiens et des reptiles protégés sur l'ensemble du territoire et les modalités de leur protection ;

Vu l'arrêté du 18 décembre 2014 fixant les conditions et limites dans lesquelles des dérogations à l'interdiction de capture de spécimens d'espèces animales protégées peuvent être accordées par les préfets pour certaines opérations pour lesquelles la capture est suivie d'un relâcher immédiat sur place ;

Vu l'arrêté préfectoral en date du 13 janvier 2020 portant délégation de signature à M. Pierre BESSIN, directeur départemental des territoires et de la mer des Côtes-d'Armor ;

Vu la demande en date du 24 février 2021 portée par M. Pierre-Alexis RAULT, représentant de l'association Vivarmor Nature, pour la capture et le relâcher immédiat sur place de spécimens d'amphibiens à des fins de connaissances scientifiques, dans le cadre de l'observatoire herpétologique de Bretagne et en lien avec le protocole de suivi national POPAmphibien ;

Considérant que cette opération à but scientifique s'inscrit dans le cadre des dispositions de l'article L. 411-2-4° a) et d) du code de l'environnement ;

Place du général de Gaulle
BP 2370 – 22023 SAINT-BRIEUC
www.cotes-darmor.gouv.fr
 Prefet22  Prefet22

Considérant que les spécimens seront capturés à des fins de détermination et de préservation puis seront relâchés sur place ;

Considérant qu'il n'existe pas d'autre solution satisfaisante pour réaliser ces études ;

Considérant que le projet n'a pas d'effet significatif sur l'état de conservation des espèces protégées concernées et que par conséquent il n'est pas nécessaire de procéder aux modalités définies à l'article L. 123-19-2 du code de l'environnement relatif à la participation du public aux décisions individuelles en matière d'environnement ;

Considérant que la dérogation sollicitée ne nuira pas au maintien de l'état de conservation de cette espèce dans son aire de répartition naturelle et qu'elle ne remet pas en cause le bon état de conservation de l'espèce dans le département des Côtes-d'Armor ;

Sur proposition du directeur départemental des territoires et de la mer des Côtes-d'Armor ;

ARRÊTE :

Article 1^{er} : Bénéficiaire

Les bénéficiaires de la dérogation sont :

- M. Pierre-Alexis RAULT, chargé de mission scientifique de l'association Vivarmor Nature ;
- M. Alain BEUGET, membre de l'association Vivarmor Nature ;
- M. Patrick LE DU, membre de l'association Vivarmor Nature.

Article 2 : Nature de la dérogation

Les bénéficiaires visés à l'article 1^{er} sont autorisés, conformément au contenu du dossier de demande de dérogation et sous réserve des dispositions définies dans le présent arrêté, à :

- Capturer à des fins scientifiques avec relâcher sur place des spécimens d'amphibiens protégés suivants : Triton crêté (*Triturus cristatus*), Rainette verte (*Hyla arborea*), Triton ponctué (*Lissotriton vulgaris*), Grenouille verte (*Pelophylax kl. esculentus*), Grenouille de Lessona (*Pelophylax lessonae*), Triton marbré (*Triturus marmoratus*), Alyte accoucheur (*Alytes obstetricans*), Crapaud calamite (*Epidalea calamita*), Triton alpestre (*Ichthyosaura alpestris*), Pélodyte ponctué (*Pelodytes punctatus*), Grenouille rousse (*Rana temporaria*), Crapaud épineux (*Bufo spinosus*), Triton palmé (*Lissotriton helveticus*), Grenouille rieuse (*Pelophylax ridibundus*), Grenouille agile (*Rana dalmatina*), Salamandre tachetée (*Salamandra salamandra*), Triton de Blasius (*Triturus cristatus* x *T. marmoratus*).

Avant d'effectuer les actions définies ci-avant, les bénéficiaires doivent être formés aux captures et aux protocoles sanitaires.

Article 3 : Localisation

Les opérations de capture avec relâcher immédiat sur place sont effectuées dans le cadre de l'Observatoire herpétologique de Bretagne et lors du déploiement du protocole de suivi national POPAmphibien. Les prospections ont lieu sur les communes du département des Côtes-d'Armor.

La liste des sites prospectées, et la liste des sites sur lesquels des captures seront réalisés, devra être présenté dans le rapport de suivi attendu à l'article 5 du présent arrêté.

Article 4 : Durée de la dérogation

La présente dérogation est délivrée aux bénéficiaires à compter de la date de signature du

présent arrêté et jusqu'au 30 juin 2021.

Article 5 : Opérations et mesures de suivi

Les bénéficiaires doivent s'assurer de la mise en œuvre des mesures de précaution sanitaire contre les chytridiomycoses (protocole de la société herpétologique de France – SHF) lors de la capture et du relâcher des spécimens d'amphibiens.

Pour les espèces faisant l'objet d'un plan national d'actions, les bénéficiaires doivent également transmettre les données aux coordinateurs du plan et aux directions régionales de l'environnement, de l'aménagement et du logement (DREAL) coordinatrices.

Les bénéficiaires doivent veiller à éliminer les espèces non indigènes.

Un bilan détaillé des opérations, comprenant notamment la liste des sites prospectés, la liste des sites sur lesquels des captures ont été réalisées, et les espèces capturées (nombre...) sera transmis à la direction départementale des territoires et de la mer des Côtes-d'Armor (DDTM) avant le 31 octobre 2021.

Article 6 : Mesures sanitaires

Les règles sanitaires pour faire face à l'épidémie de Covid-19, en vigueur au moment des opérations, seront rigoureusement respectées.

Article 7 : Autres réglementations

La présente dérogation ne dispense en aucun cas les bénéficiaires de solliciter les déclarations ou d'obtenir les autorisations ou accords requis par d'autres réglementations.

Article 8 : Sanctions administratives et pénales

Le non-respect des dispositions du présent arrêté peut donner lieu aux sanctions administratives prévues par les articles L. 171-7 et L. 171-8 du code de l'environnement.

Les infractions pénales aux dispositions du présent arrêté sont punies des peines prévues à l'article L. 415-3 du code de l'environnement.

Article 9 : Droits et Informations des tiers

Les droits des tiers sont et demeurent expressément réservés. Le présent arrêté sera publié au recueil des actes administratifs de la préfecture des Côtes-d'Armor.

Le dossier de demande de dérogation portant sur des espèces protégées est consultable à la DDTM des Côtes-d'Armor.

Article 10 : Voies et délais de recours

Le présent arrêté peut faire l'objet d'un recours devant le Tribunal administratif de RENNES dans un délai de deux mois à compter de sa publication au recueil des actes administratifs de la préfecture des Côtes-d'Armor.

Le tribunal administratif peut être saisi par l'application « télérecours citoyens » accessible par le site internet www.telerecours.fr.

Article 11 : Exécution

Le directeur départemental des territoires et de la mer, le directeur régional de l'environnement, de l'aménagement et du logement de Bretagne et le chef du service départemental de l'Office français de la biodiversité sont chargés, chacun en ce qui le concerne, de l'exécution du présent arrêté.

Saint-Brieuc, le **23 MARS 2021**

Le directeur départemental
des territoires et de la mer
et par délégation,
le chef de service

Bernard DIDIER

Direction départementale des territoires et de la mer des
Côtes d'Armor

22-2021-03-17-001

SKM_C28721032315330



**PRÉFET
DES CÔTES-
D'ARMOR**

*Liberté
Égalité
Fraternité*

**Direction départementale
des territoires et de la mer**

Arrêté
mettant en demeure le GAEC DE LA CHENAIE
représenté par Messieurs François et Philippe ETESSE,
domicilié à SAINT-JULIEN (22940),
de disposer sur son exploitation d'une capacité de stockage suffisante
(fosse) et étanche, afin de respecter a minima
les périodes d'interdiction d'épandage

Le Préfet des Côtes d'Armor
Chevalier de l'Ordre National du Mérite

Vu le code de l'environnement, notamment ses articles L.120-1, L.171-6 à L.171-8, L.211-1 à L.211-3 et L.211-14 ainsi que ses articles R.211-80 à R.211-84 ;

Vu l'arrêté du 19 décembre 2011 modifié le 26 décembre 2018 relatif au programme d'actions national à mettre en œuvre dans les zones vulnérables afin de réduire la pollution des eaux par les nitrates d'origine agricole ;

Vu l'arrêté régional du 17 juillet 2017 établissant le référentiel régional de mise en œuvre de l'équilibre de la fertilisation azotée pour la région Bretagne ;

Vu l'arrêté préfectoral du 2 août 2018 établissant le programme d'actions régional en vue de la protection des eaux contre la pollution par les nitrates d'origine agricole ;

Vu l'arrêté préfectoral en date du 13 janvier 2020 portant délégation de signature à Monsieur Pierre BESSIN, directeur départemental des territoires et de la mer des Côtes-d'Armor ;

Vu le contrôle réalisé le 29 janvier 2020 sur l'exploitation, située en zone vulnérable, en zone d'actions renforcées, du GAEC DE LA CHENAIE, au lieu-dit Les jards, sur la commune de SAINT-JULIEN (22940) ;

Vu le constat-terrain réalisé le 1^{er} février 2021 sur l'exploitation ;

Vu le courrier et le rapport de manquement administratif en date du 2 mars 2020, adressés aux exploitants (Messieurs François et Philippe ETESSE) dans le cadre de la procédure contradictoire ;

Vu le courrier en date du 19 mai 2020 et le courriel du 8 octobre 2020 par lequel le GAEC DE LA CHENAIE a fait valoir ses observations ;

Place du général de Gaulle
BP 2370 – 22023 SAINT-BRIEUC
www.cotes-darmor.gouv.fr

 Prefet22  Prefet22

Considérant que les contrôles réalisés les 29 janvier 2020 et 1^{er} février 2021 en présence des exploitants ont mis en évidence le sous-dimensionnement de la capacité de stockage des lisiers de bovins ;

Considérant que cette anomalie constitue un non-respect de la réglementation en vigueur, et est de nature à porter atteinte aux intérêts visés à l'article L.211-1 du code de l'environnement ;

Sur proposition du directeur départemental des territoires et de la mer des Côtes-d'Armor ;

ARRÊTE :

Article 1^{er} : Le GAEC DE LA CHESNAIE, sis « Les jardins », sur la commune de SAINT-JULIEN (22940), est mis en demeure de disposer sur son exploitation avant le 30 septembre 2021 d'une capacité de stockage suffisante (fosse) et étanche pour le cheptel bovin et mode d'élevage, afin de respecter a minima les périodes d'interdiction d'épandage, telles que définies par l'arrêté du 19 décembre 2011 modifié susvisé.

Article 2 : Dans le cas où l'une des obligations prévues à l'article 1 ci-dessus ne serait pas satisfaite dans le délai prévu au même article, et indépendamment des poursuites pénales qui pourraient être engagées, il pourra être pris à l'encontre de l'exploitant, les sanctions prévues par les dispositions du II de l'article L.171-8 du code de l'environnement.

Article 3 : Le présent arrêté sera notifié au GAEC DE LA CHESNAIE (Messieurs François et Philippe ETESSE).

Article 4 : Le présent arrêté, soumis à un contentieux de pleine juridiction (article L.514-6 du code de l'environnement.), est susceptible de recours devant le Tribunal administratif de RENNES en application des articles R.181-50 à R.181-52 du code de l'environnement :

1°/ par le bénéficiaire, dans un délai de deux mois à compter du jour où la décision lui a été notifiée ;

2°/ par les tiers intéressés en raison des inconvénients ou des dangers pour les intérêts mentionnés à l'article L. 181-3 du code de l'environnement, dans un délai de quatre mois à compter de la publication de la décision sur le site internet de la préfecture prévue au 4° du même article.

Le tribunal administratif peut être saisi par l'application "télérecours citoyens" accessible par le site : www.telerecours.fr.

Le présent arrêté est publié sur le site internet de la préfecture des Côtes-d'Armor pendant une durée de deux mois.

Article 5 : La Secrétaire générale de la préfecture et le directeur départemental des territoires et de la mer sont chargés, chacun en ce qui le concerne, de l'exécution du présent arrêté qui sera publié au recueil des actes administratifs de la préfecture des Côtes-d'Armor.

Saint-Brieuc, le 17 mai 2021,



Direction départementale des territoires et de la mer des
Côtes d'Armor

22-2021-03-23-002

Décision n° 2021-01 portant délégation de signature au
délégué territorial adjoint de l'Agence nationale pour la
rénovation urbaine du département des Côtes-d'Armor

DÉCISION n° 2021-01

portant délégation de signature au délégué territorial adjoint de l'Agence nationale pour la rénovation urbaine du département des Côtes-d'Armor

**Le Préfet des Côtes-d'Armor
délégué territorial de l'agence nationale pour la rénovation urbaine
du département des Côtes-d'Armor**

Vu la loi n° 2003-710 du 1^{er} août 2003 d'orientation et de programmation pour la ville et la rénovation urbaine modifiée ;

Vu le décret n° 2004-123 du 9 février 2004 relatif à l'Agence nationale pour la rénovation urbaine modifié ;

Vu le décret n° 2004-374 du 29 avril 2004 relatif aux pouvoirs des préfets, à l'organisation et à l'action des services de l'Etat dans les régions et les départements ;

Vu le décret du 18 décembre 2019 nommant M. Thierry MOSIMANN, Préfet du département des Côtes-d'Armor ;

Vu les règlements généraux de l'Agence nationale pour la rénovation urbaine relatifs aux programmes de rénovation urbaine (programme national de rénovation urbaine, programme national de requalification des quartiers anciens dégradés, nouveau programme national de renouvellement urbain) en vigueur et les notes d'instructions appelées en application de ces règlements ;

Vu les règlements financiers pour l'Agence nationale pour la rénovation urbaine relatifs aux programmes de rénovation urbaine (programme national de rénovation urbaine, programme national de requalification des quartiers anciens dégradés, nouveau programme national de renouvellement) en vigueur et les notes d'instruction appelées en application de ces règlements ;

Vu la décision de nomination de M. Eric HENNION, directeur départemental adjoint des territoires et de la mer (DDTM), délégué territorial adjoint de l'ANRU pour le département des Côtes- d'Armor ;

Vu la décision de nomination de Mme Gwenael HERVOUET, cheffe du service planification, logement, urbanisme à la DDTM des Côtes-d'Armor ;

Vu la décision de nomination de M. Jean-Matthieu HOUPE, adjoint à la cheffe de service planification, logement, urbanisme, chef de l'unité politique de la ville à la DDTM des Côtes- d'Armor ;

Article 1^{er} : délégation de signature est donnée à M. Eric HENNION, directeur départemental adjoint de la DDTM des Côtes-d'Armor, délégué territorial adjoint de l'ANRU, à Mme Gwenaëlle HERVOUET, cheffe du service planification, logement, urbanisme à la DDTM des Côtes-d'Armor, à M. Jean-Matthieu HOUPPE, adjoint à la cheffe du service planification, logement, urbanisme et chef de l'unité politique de la ville à la DDTM des Côtes-d'Armor, pour signer :

- les documents et courriers afférents à la gestion et à l'instruction des dossiers d'opérations éligibles aux aides de l'ANRU ;
- les décisions attributives de subvention des programmes de rénovation urbaine du PNRU et du NPNRU ;
- les décisions d'autorisation de prêts bonifiés Action Logement du NPNRU.

Article 2 : en cas d'absence ou d'empêchement des délégataires mentionnés à l'article 1, délégation est donnée à Mme Anne-Marie SIMON, chargée de gestion des programmes de rénovation urbaine à l'unité politique de la ville de la DDTM des Côtes-d'Armor, aux fins de signer l'ensemble des actes mentionnés dudit article.

Article 3 : cette délégation sera applicable à compter de sa publication au recueil des actes administratifs.

Article 4 : La décision 2020-01 du 13 janvier 2020 portant délégation de signature au délégué territorial adjoint de l'Agence nationale pour la rénovation urbaine du département des Côtes-d'Armor est abrogée.

Article 5 : la Secrétaire générale de la préfecture et le directeur départemental adjoint des territoires et de la mer, délégué territorial adjoint de l'ANRU, sont chargés, chacun en ce qui le concerne, de l'application du présent arrêté qui sera publié au recueil des actes administratifs de la préfecture des Côtes-d'Armor.

Une copie de cet arrêté est transmise à la direction en charge des finances de l'ANRU.

Fait à Saint-Brieuc, le **23 MARS 2021**

Le Préfet des Côtes-d'Armor
Délégué territorial de l'Agence nationale
pour la rénovation urbaine



Thierry MOSIMANN

Direction départementale des territoires et de la mer des
Côtes d'Armor

22-2021-03-19-001

Arrêté préfectoral en date du 19 mars 2021 relatif à
l'information des acquéreurs et des locataires de biens
immobiliers sur les risques naturels et technologiques
majeurs dans le département des Côtes-d'Armor



**PRÉFET
DES CÔTES-
D'ARMOR**

*Liberté
Égalité
Fraternité*

**Direction départementale
des territoires et de la mer**

**Arrêté relatif à l'information des acquéreurs et des locataires
de biens immobiliers sur les risques naturels et technologiques majeurs
dans le département des Côtes-d'Armor**

**Le Préfet des Côtes-d'Armor
Chevalier de l'Ordre National du Mérite**

Vu le code général des collectivités territoriales ;

Vu le code de l'environnement, notamment les articles L.125-5 à L.125-7, R.125-23 à R.125-27 et R.563-1 à R.563-8 ;

Vu le code de la construction et de l'habitation, notamment ses articles L.271-4 et L.271-5 ;

Vu le décret n° 2004-374 du 29 avril 2004 modifié relatif aux pouvoirs des préfets, à l'organisation et à l'action des services de l'Etat dans les régions et départements ;

Vu le décret du 18 décembre 2019 nommant M. Thierry MOSIMANN, préfet des Côtes-d'Armor ;

Vu les plans de prévention des risques naturels et technologiques approuvés dans le département des Côtes-d'Armor ;

Vu l'arrêté préfectoral du 6 juillet 2020 relatif à l'information des acquéreurs et des locataires de biens immobiliers sur les risques naturels et technologiques majeurs dans le département des Côtes-d'Armor ;

Vu l'arrêté préfectoral du 24 août 2020 portant sur la localisation des secteurs d'information sur les sols (SIS), territoire de Lamballe Terre et Mer ;



Vu l'arrêté préfectoral du 24 août 2020 portant sur la localisation des secteurs d'information sur les sols (SIS), territoire de Lannion Trégor Communauté ;

Vu l'arrêté préfectoral du 8 septembre 2020 portant sur la localisation des secteurs d'information sur les sols (SIS), territoire de Dinan Agglomération ;

Considérant que l'arrêté préfectoral du 6 juillet 2020 doit être abrogé suite à la publication de nouveaux arrêtés portant sur la localisation des secteurs d'information sur les sols (SIS) dans le département des Côtes-d'Armor ;

Sur proposition de la Secrétaire générale de la préfecture ;

Place du général de Gaulle
BP 2370 – 22023 SAINT-BRIEUC
www.cotes-darmor.gouv.fr

 Prefet22  Prefet22

ARRÊTE :

Article 1^{er} : Au terme des articles L.125-5 à L.125-7 et R.125-23 à R.125-27 du code de l'environnement, les acquéreurs ou locataires de bien immobilier, de toute nature, doivent être informés par le vendeur ou le bailleur, qu'il s'agisse ou non d'un professionnel de l'immobilier, des risques et des pollutions auxquels ce bien est exposé.

Un état des risques et pollutions, fondé sur les informations transmises par le Préfet des Côtes-d'Armor, doit être en annexe de tout type de contrat de location écrit, de la réservation pour une vente ou l'état futur d'achèvement, de la promesse de vente ou de l'acte réalisant ou constatant la vente.

Cette obligation d'information s'applique dans chacune des communes listées en annexe 1 du présent arrêté pour les biens immobiliers situés :

1. dans le périmètre d'exposition aux risques délimité par un plan de prévention des risques technologiques approuvé ;
2. dans une zone exposée aux risques délimitée par un plan de prévention des risques naturels prévisibles approuvé ou dont certaines dispositions ont été rendues immédiatement opposables en application de l'article L.562-2 du code de l'environnement ;
3. dans le périmètre mis à l'étude dans le cadre de l'élaboration d'un plan de prévention des risques miniers ;
4. dans la zone de sismicité 2 (faible) instituée pour la totalité du territoire de l'ensemble des communes des Côtes-d'Armor par l'article R.563-4 et D.563-8-1 du code de l'environnement ;
5. dans un secteur d'information sur les sols ;
6. dans une commune à potentiel radon de niveau 3.

L'obligation d'information prévue au IV de l'article L.125-5 du code de l'environnement s'applique pour l'ensemble des arrêtés portant reconnaissance de l'état de catastrophe naturelle ou technologique dans chacune des communes listées en annexe 2 du présent arrêté.

Article 2 : Tous les éléments nécessaires à l'information des acquéreurs et des locataires de biens immobiliers sur les risques naturels et technologiques majeurs sont consignés dans un dossier communal d'informations. Ce dossier et les documents de référence sont librement consultables en mairie et sur le site internet des services de l'État en Côtes-d'Armor (<http://www.cotes-darmor.pref.gouv.fr/Politiques-publiques/Risques-naturels-et-technologiques>).

Article 3 : Le présent arrêté sera notifié aux maires des communes des Côtes-d'Armor, à la présidente de la Chambre départementale des notaires ainsi qu'aux présidents des établissements publics de coopération intercommunale du département des Côtes-d'Armor.

Le présent arrêté sera affiché en mairies, publié au recueil des actes administratifs de la préfecture et mis en ligne sur le site internet des services de l'État des Cotes-d'Armor.

Une mention de l'arrêté sera insérée dans le journal « Ouest-France ».

Article 4 : L'arrêté préfectoral du 6 juillet 2020 relatif à l'information des acquéreurs et des locataires de biens immobiliers sur les risques naturels et technologiques majeurs dans le département des Côtes-d'Armor est abrogé.

Article 5 : La Secrétaire générale de la préfecture des Côtes-d'Armor, la directrice de Cabinet, les sous-préfets d'arrondissement, le directeur départemental des territoires et de la mer, les maires et les présidents des établissements publics de coopération intercommunale des Côtes-d'Armor sont chargés, chacun en ce qui le concerne, de l'exécution du présent arrêté.

Saint-Brieuc, le **19 MARS 2021**

Pour le Préfet,
La Secrétaire Générale



Béatrice OBARA

Annexe 1 à l'arrêté préfectoral du 19 mars 2021 relatif à l'information des acquéreurs et des locataires de biens immobiliers sur les risques naturels et technologiques majeurs

Liste des communes où s'appliquent les obligations d'information prévues aux articles I et II de l'article L125-5 du code de l'environnement d'annexer un état des risques naturels et technologiques à tout contrat de vente ou de location

LÉGENDE

S.I.S

Secteurs d'information sur les sols

Zonage sismique

La zone de sismicité faible est définie à l'article 1^{er} du décret n° 2010-1254 du 22 octobre 2010 relatif à la prévention du risque sismique et affecte la totalité du territoire de l'ensemble des communes des Côtes-d'Armor en vertu des dispositions de l'article 1^{er} du décret n° 2010-1255 du 22 octobre 2010 portant délimitation des zones de sismicité du territoire français.

Zonage radon

Arrêté du 27 juin 2018 portant délimitation des zones à potentiel radon du territoire français

P.P.R Naturels

i : inondation
L-i : littoraux et inondation
sm : submersion marine

P.P.R Technologiques

T : technologiques

P.P.R Miniers

M : minier



se reporter à la liste, présentée par commune, des arrêtés ministériels portant ou ayant porté reconnaissance de l'état de catastrophe naturelle ou technologique, jointe au présent tableau

INSEE	COMMUNES	S.I.S		Zonage sismique	Zonage Radon	P.P.R Naturels		P.P.R Technologiques		P.P.R Minier	P.P.R à prendre en compte (+nombre de communes concernées par ces P.P.R.)	Arrêtés de reconnaissance de catastrophe naturelle ou technologique
						Prescrits	Approuvés	Prescrits	Approuvés			
22001	ALLINEUC	X	AP du 04/03/20	2(faible)	1	/	/	/	/	/		▲
22002	ANDEL	X	AP du 24/08/20	2(faible)	2	/	/	/	/	/		▲
22003	AUCALEUC			2(faible)	3(significatif)	/	/	/	/	/		▲
22004	BEGARD			2(faible)	3(significatif)	/	/	/	/	/		▲
22005	BELLE-ISLE-EN-TERRE			2(faible)	3(significatif)	/	◆i	/	/	/	P.P.R.i de Belle-Isle-en-terre (1)	▲
22006	BERHET			2(faible)	3(significatif)	/	/	/	/	/		▲
22008	BOBITAL	X	AP du 8/09/20	2(faible)	3(significatif)	/	/	/	/	/		▲
22009	LE BODEO			2(faible)	1	/	/	/	/	/		▲
22011	BOQUEHO	X	AP du 10/03/20	2(faible)	3(significatif)	/	/	/	/	/		▲
22012	LA BOUILLIE	X	AP du 24/08/20	2(faible)	3(significatif)	/	/	/	/	/		▲
22013	BOURBRIAC			2(faible)	3(significatif)	/	/	/	/	/		▲
22014	BOURSEUL	X	AP du 8/09/20	2(faible)	2	/	/	/	/	/		▲
22015	BREHAND	X	AP du 24/08/20	2(faible)	3(significatif)	/	/	/	/	/		▲
22016	ILE-DE-BREHAT	X	AP du 13/05/19	2(faible)	3(significatif)	/	/	/	/	/		▲
22018	BRELIDY			2(faible)	3(significatif)	/	/	/	/	/		▲
22019	BRINGOLO			2(faible)	2	/	/	/	/	/		▲
22020	BROONS	X	AP du 8/09/20	2(faible)	3(significatif)	/	/	/	/	/		▲
22021	BRUSVILY	X	AP du 8/09/20	2(faible)	3(significatif)	/	/	/	/	/		▲

INSEE	COMMUNES	S.I.S		Zonage sismique	Zonage Radon	P.P.R Naturels		P.P.R Technologiques		P.P.R Minier	P.P.R à prendre en compte (+nombre de communes concernées par ces P.P.R.)	Arrêtés de reconnaissance de catastrophe naturelle ou technologique
						Prescrits	Approuvés	Prescrits	Approuvés	Prescrits		
22023	BULAT-PESTIVIEN			2(faible)	3(significatif)	/	/	/	/	/		▲
22024	CALANHEL			2(faible)	2	/	/	/	/	/		▲
22025	CALLAC			2(faible)	3(significatif)	/	/	/	/	/		▲
22026	CALORGUEN	X	AP du 8/09/20	2(faible)	1	/	/	/	/	/		▲
22027	LE CAMBOUT	X	AP du 04/03/20	2(faible)	1	/	/	/	/	/		▲
22028	CAMLEZ	X	AP du 24/08/20	2(faible)	3(significatif)	/	/	/	/	/		▲
22029	CANIHUEL			2(faible)	3(significatif)	/	/	/	/	/		▲
22030	CAOUENNEC-LANVEZEAC			2(faible)	3(significatif)	/	/	/	/	/		▲
22031	CARNOET			2(faible)	3(significatif)	/	/	/	/	/		▲
22032	CAULNES	X	AP du 8/09/20	2(faible)	3(significatif)	/	/	/	/	/		▲
22033	CAUREL	X	AP du 04/03/20	2(faible)	3(significatif)	/	/	/	/	/		▲
22034	CAVAN	X	AP du 24/08/20	2(faible)	3(significatif)	/	/	/	/	/		▲
22035	LES CHAMPS-GERAUX	X	AP du 8/09/20	2(faible)	3(significatif)	/	/	/	/	/		▲
22036	LA CHAPELLE-BLANCHE			2(faible)	3(significatif)	/	/	/	/	/		▲
22037	LA CHAPELLE-NEUVE			2(faible)	3(significatif)	/	/	/	/	/		▲
22039	LA CHEZE	X	AP du 04/03/20	2(faible)	1	/	/	/	/	/		▲
22040	COADOUT			2(faible)	3(significatif)	/	/	/	/	/		▲
22041	COATASCORN			2(faible)	3(significatif)	/	/	/	/	/		▲
22042	COATREVEN			2(faible)	3(significatif)	/	/	/	/	/		▲
22043	COETLOGON	X	AP du 04/03/20	2(faible)	1	/	/	/	/	/		▲
22044	COETMIEUX	X	AP du 24/08/20	2(faible)	2	/	/	/	/	/		▲
22045	COHINIAC	X	AP du 10/03/20	2(faible)	3(significatif)	/	/	/	/	/		▲
22046	LE MENE	X	AP du 04/03/20	2(faible)	3(significatif)	/	/	/	/	/		▲
22047	CORLAY	X	AP du 04/03/20	2(faible)	1	/	/	/	/	/		▲
22048	CORSEUL	X	AP du 8/09/20	2(faible)	3(significatif)	/	/	/	/	/		▲
22049	CREHEN	X	AP du 8/09/20	2(faible)	1	/	/	/	/	/		▲
22050	DINAN	X	AP du 8/09/20	2(faible)	3(significatif)	/	/	/	/	/		▲
22052	DUAULT			2(faible)	3(significatif)	/	/	/	/	/		▲
22053	EREAC	X	AP du 24/08/20	2(faible)	3(significatif)	/	/	/	/	/		▲
22054	ERQUY	X	AP du 24/08/20	2(faible)	1	/	/	/	/	/		▲
22055	BINIC/ETABLES-SUR-MER	X	AP du 14/02/19	2(faible)	3(significatif)	/	/	/	/	/		▲
22056	EVAN	X	AP du 8/09/20	2(faible)	1	/	/	/	/	/		▲
22057	LE FAOQUET			2(faible)	3(significatif)	/	/	/	/	/		▲
22059	LE FOEIL	X	AP du 14/02/19	2(faible)	3(significatif)	/	/	/	/	/		▲
22060	GAUSSON	X	AP du 04/03/20	2(faible)	3(significatif)	/	/	/	/	/		▲
22061	GLOMEL	X	AP du 27/09/19	2(faible)	3(significatif)	/	/	/	◆T	/	P.P.R.T. Distrivert (1)	▲

INSEE	COMMUNES	S.I.S		Zonage sismique	Zonage Radon	P.P.R Naturels		P.P.R Technologiques		P.P.R Minier	P.P.R à prendre en compte (+nombre de communes concernées par ces P.P.R.)	Arrêtés de reconnaissance de catastrophe naturelle ou technologique
						Prescrits	Approuvés	Prescrits	Approuvés	Prescrits		
22062	GOMENE	X	AP du 04/03/20	2(faible)	3(significatif)	/	/	/	/	/		▲
22063	GOMMENECH	X	AP du 10/03/20	2(faible)	1	/	/	/	/	/		▲
22064	GOUAREC	X	AP du 27/09/19	2(faible)	2	/	◆i	/	/	/	P.P.R.i Gouarec (1)	▲
22065	GOUDELIN			2(faible)	2	/	/	/	/	/		▲
22067	GRACES			2(faible)	3(significatif)	/	/	/	/	/		▲
22068	GRACE-UZEL	X	AP du 04/03/20	2(faible)	1	/	/	/	/	/		▲
22069	GUENROC			2(faible)	3(significatif)	/	/	/	/	/		▲
22070	GUINGAMP			2(faible)	3(significatif)	/	◆i	/	/	/	P.P.R.i Guingamp (1)	▲
22071	GUITTE			2(faible)	3(significatif)	/	/	/	/	/		▲
22072	GURUNHUEL			2(faible)	3(significatif)	/	/	/	/	/		▲
22073	LA HARMOYE	X	AP du 14/02/19	2(faible)	3(significatif)	/	/	/	/	/		▲
22074	LE HAUT-CORLAY			2(faible)	3(significatif)	/	/	/	/	/		▲
22075	HEMONSTOIR	X	AP du 04/03/20	2(faible)	1	/	/	/	/	/		▲
22076	HENANBIHEN	X	AP du 24/08/20	2(faible)	2	/	/	/	/	/		▲
22077	HENANSAL	X	AP du 24/08/20	2(faible)	3(significatif)	/	/	/	/	/		▲
22079	HENON	X	AP du 24/08/20	2(faible)	3(significatif)	/	/	/	/	/		▲
22081	HILLION	X	AP du 14/02/19	2(faible)	3(significatif)	/	◆L-i	/	/	/	P.P.R.L-i de la Baie de Saint-Brieuc (8)	▲
22082	LE HINGLE			2(faible)	3(significatif)	/	/	/	/	/		▲
22083	ILLIFAUT			2(faible)	1	/	/	/	/	/		▲
22084	JUGON-LES-LACS commune nouvelle	X	AP du 24/08/20	2(faible)	3(significatif)	/	◆i	/	/	/	P.P.R i Jugon-les-Lacs (1)	▲
22085	KERBORS	X	AP du 24/08/20	2(faible)	3(significatif)	/	/	/	/	/		▲
22086	KERFOT			2(faible)	3(significatif)	/	/	/	/	/		▲
22087	KERGRIST-MOELOU	X	AP du 27/09/19	2(faible)	3(significatif)	/	/	/	/	/		▲
22088	KERIEN			2(faible)	3(significatif)	/	/	/	/	/		▲
22090	KERMARIA-SULARD			2(faible)	3(significatif)	/	/	/	/	/		▲
22091	KERMOROC'H			2(faible)	3(significatif)	/	/	/	/	/		▲
22092	KERPERS			2(faible)	3(significatif)	/	/	/	/	/		▲
22093	LAMBALLE-ARMOR	X	AP du 24/08/20	2(faible)	3(significatif)	/	◆i	/	/	/	P.P.R.i du Gouëssant (3)	▲
22094	LANCIEUX	X	AP du 13/05/19	2(faible)	1	/	/	/	/	/		▲
22095	LANDEBAERON			2(faible)	3(significatif)	/	/	/	/	/		▲
22096	LANDEBIA	X	AP du 8/09/20	2(faible)	1	/	/	/	/	/		▲
22097	LA LANDEC	X	AP du 8/09/20	2(faible)	3(significatif)	/	/	/	/	/		▲
22098	LANDEHEN	X	AP du 24/08/20	2(faible)	3(significatif)	/	/	/	/	/		▲
22099	LANFAINS	X	AP du 14/02/19	2(faible)	3(significatif)	/	/	/	/	/		▲
22101	LANGOAT	X	AP du 24/08/20	2(faible)	3(significatif)	/	/	/	/	/		▲

INSEE	COMMUNES	S.I.S		Zonage sismique	Zonage Radon	P.P.R Naturels		P.P.R Technologiques		P.P.R Minier	P.P.R à prendre en compte (+nombre de communes concernées par ces P.P.R.)	Arrêtés de reconnaissance de catastrophe naturelle ou technologique
						Prescrits	Approuvés	Prescrits	Approuvés	Prescrits		
22103	LANGROLAY-SUR-RANCE			2(faible)	2	/	/	/	/	/		▲
22104	LANGUEDIAS			2(faible)	3(significatif)	/	/	/	/	/		▲
22105	LANGUENAN			2(faible)	3(significatif)	/	/	/	/	/		▲
22106	LANGUEUX	X	AP du 14/02/19	2(faible)	3(significatif)	/	◆L-i	/	/	/	P.P.R.L-i de la Baie de Saint-Brieuc(8)	▲
22107	BON REPOS SUR BLAVET	X	AP du 27/09/19	2(faible)	3(significatif)	/	/	/	/	/		▲
22108	LANLEFF			2(faible)	3(significatif)	/	/	/	/	/		▲
22109	LANLOUP			2(faible)	3(significatif)	/	/	/	/	/		▲
22110	LANMERIN	X	AP du 24/08/20	2(faible)	3(significatif)	/	/	/	/	/		▲
22111	LANMODEZ	X	AP du 24/08/20	2(faible)	3(significatif)	/	/	/	/	/		▲
22112	LANNEBERT			2(faible)	3(significatif)	/	/	/	/	/		▲
22113	LANNION	X	AP du 24/08/20	2(faible)	3(significatif)	/	/	/	/	/		▲
22114	LANRELAS	X	AP du 24/08/20	2(faible)	2	/	/	/	/	/		▲
22115	LANRIVAIN			2(faible)	3(significatif)	/	/	/	/	/		▲
22116	LANRODEC			2(faible)	3(significatif)	/	/	/	/	/		▲
22117	LANTIC	X	AP du 14/02/19	2(faible)	3(significatif)	/	/	/	/	/		▲
22118	LANVALLAY	X	AP du 8/09/20	2(faible)	3(significatif)	/	/	/	/	/		▲
22119	LANVELLEC	X	AP du 24/08/20	2(faible)	3(significatif)	/	/	/	/	/		▲
22121	LANVOLLON	X	AP du 10/03/20	2(faible)	3(significatif)	/	/	/	/	/		▲
22122	LAURENAN	X	AP du 04/03/20	2(faible)	3(significatif)	/	/	/	/	/		▲
22124	LESCOUET-GOUAREC	X	AP du 27/09/19	2(faible)	3(significatif)	/	/	/	/	/		▲
22126	LE LESLAY	X	AP du 14/02/19	2(faible)	3(significatif)	/	/	/	/	/		▲
22127	LEZARDRIEUX	X	AP du 24/08/20	2(faible)	3(significatif)	/	/	/	/	/		▲
22128	LOCARN	X	AP du 27/09/19	2(faible)	3(significatif)	/	/	/	/	/		▲
22129	LOC-ENVEL			2(faible)	2	/	/	/	/	/		▲
22131	LOGUIVY-PLOUGRAS	X	AP du 24/08/20	2(faible)	3(significatif)	/	/	/	/	/		▲
22132	LOHUEC			2(faible)	3(significatif)	/	/	/	/	/		▲
22133	LOSCOUET-SUR-MEU	X	AP du 04/03/20	2(faible)	1	/	/	/	/	/		▲
22134	LOUANNEC	X	AP du 24/08/20	2(faible)	3(significatif)	/	/	/	/	/		▲
22135	LOUARGAT			2(faible)	3(significatif)	/	/	/	/	/		▲
22136	LOUDEAC	X	AP du 04/03/20	2(faible)	1	/	/	/	◆T	/	P.P.R.T EPC FRANCE(2)	▲
22137	MAEL-CARHAIX	X	AP du 27/09/19	2(faible)	1	/	/	/	/	/		▲
22138	MAEL-PESTIVIEN			2(faible)	3(significatif)	/	/	/	/	/		▲
22139	MAGOAR			2(faible)	3(significatif)	/	/	/	/	/		▲
22140	LA MALHOURE	X	AP du 24/08/20	2(faible)	3(significatif)	/	/	/	/	/		▲
22141	MANTALLOT	X	AP du 24/08/20	2(faible)	3(significatif)	/	/	/	/	/		▲
22143	MATIGNON	X	AP du 8/09/20	2(faible)	3(significatif)	/	/	/	/	/		▲

INSEE	COMMUNES	S.I.S		Zonage sismique	Zonage Radon	P.P.R Naturels		P.P.R Technologiques		P.P.R Minier	P.P.R à prendre en compte (+nombre de communes concernées par ces P.P.R.)	Arrêtés de reconnaissance de catastrophe naturelle ou technologique
						Prescrits	Approuvés	Prescrits	Approuvés	Prescrits		
22144	LA MEAUGON	X	AP du 14/02/19	2(faible)	3(significatif)	/	◆L-i	/	/	/	P.P.R.L-i de la Baie de Saint-Brieuc(8)	▲
22145	MEGRIT	X	AP du 8/09/20	2(faible)	3(significatif)	/	/	/	/	/		▲
22146	MELLIONNEC	X	AP du 27/09/19	2(faible)	3(significatif)	/	/	/	/	/		▲
22147	MERDRIGNAC	X	AP du 04/03/20	2(faible)	1	/	/	/	/	/		▲
22148	MERILLAC	X	AP du 04/03/20	2(faible)	1	/	/	/	/	/		▲
22149	MERLEAC	X	AP du 04/03/20	2(faible)	3(significatif)	/	/	/	/	/		▲
22150	LE MERZER	X	AP du 10/03/20	2(faible)	3(significatif)	/	/	/	/	/		▲
22152	MINIHY-TREGUIER	X	AP du 24/08/20	2(faible)	3(significatif)	/	/	/	/	/		▲
22153	MONCONTOUR			2(faible)	3(significatif)	/	/	/	/	/		▲
22155	LA MOTTE	X	AP du 04/03/20	2(faible)	1	/	/	/	◆T	/	P.P.R.T EPC FRANCE (2)	▲
22156	MOUSTERU			2(faible)	3(significatif)	/	/	/	/	/		▲
22157	LE MOUSTOIR			2(faible)	1	/	/	/	/	/		▲
22158	GUERLEDAN	X	AP du 04/03/20	2(faible)	3(significatif)	/	/	/	/	/		▲
22160	NOYAL			2(faible)	1	/	◆i	/	/	/	P.P.R.i du Gouëssant (3)	▲
22161	PABU			2(faible)	3(significatif)	/	/	/	/	/		▲
22162	PAIMPOL			2(faible)	3(significatif)	/	◆i-sm	/	/	/	P.P.R.i-sm Paimpol (1)	▲
22163	PAULE	X	AP du 27/09/19	2(faible)	3(significatif)	/	/	/	/	/		▲
22164	PEDERNEC			2(faible)	3(significatif)	/	/	/	/	/		▲
22165	PENGUILY			2(faible)	3(significatif)	/	/	/	/	/		▲
22166	PENVENAN	X	AP du 24/08/20	2(faible)	3(significatif)	/	/	/	/	/		▲
22168	PERROS-GUIREC	X	AP du 24/08/20	2(faible)	3(significatif)	/	/	/	/	/		▲
22169	PEUMERIT-QUINTIN			2(faible)	3(significatif)	/	/	/	/	/		▲
22170	PLAINE-HAUTE	X	AP du 14/02/19	2(faible)	3(significatif)	/	/	/	/	/		▲
22171	PLAINTEL	X	AP du 14/02/19	2(faible)	3(significatif)	/	/	/	/	/		▲
22172	PLANCOET			2(faible)	2	/	◆i-sm	/	/	/	P.P.R.i-sm de Plancoët et Saint-Lormel (2)	▲
22174	PLEBOULLE	X	AP du 8/09/20	2(faible)	3(significatif)	/	/	/	/	/		▲
22175	PLEDELIAC	X	AP du 24/08/20	2(faible)	1	/	/	/	/	/		▲
22176	PLEDRAN	X	AP du 14/02/19	2(faible)	3(significatif)	/	/	/	/	/		▲
22177	PLEGUIEN	X	AP du 10/03/20	2(faible)	3(significatif)	/	/	/	/	/		▲
22178	PLEHEDEL			2(faible)	3(significatif)	/	/	/	/	/		▲
22179	FREHEL	X	AP du 8/09/20	2(faible)	2	/	/	/	/	/		▲
22180	PLELAN-LE-PETIT	X	AP du 8/09/20	2(faible)	3(significatif)	/	/	/	/	/		▲
22181	PLELAUFF	X	AP du 27/09/19	2(faible)	3(significatif)	/	/	/	/	/		▲
22182	PLELO	X	AP du 10/03/20	2(faible)	3(significatif)	/	/	/	/	◆M	P.P.R.M de Trémuson (5)	▲
22183	PLEMET	X	AP du 04/03/20	2(faible)	3(significatif)	/	/	/	/	/		▲

INSEE	COMMUNES	S.I.S		Zonage sismique	Zonage Radon	P.P.R Naturels		P.P.R Technologiques		P.P.R Minier	P.P.R à prendre en compte (+nombre de communes concernées par ces P.P.R.)	Arrêtés de reconnaissance de catastrophe naturelle ou technologique
						Prescrits	Approuvés	Prescrits	Approuvés	Prescrits		
22184	PLEMY	X	AP du 24/08/20	2(faible)	3(significatif)	/	/	/	/	/		▲
22185	PLENEE-JUGON	X	AP du 24/08/20	2(faible)	3(significatif)	/	/	/	/	/		▲
22186	PLENEUF-VAL-ANDRE	X	AP du 24/08/20	2(faible)	3(significatif)	/	/	/	/	/		▲
22187	PLERIN	X	AP du 14/02/19	2(faible)	3(significatif)	/	◆L-i	/	/	◆M	P.P.R.L-i de la Baie de Saint-Brieuc (8) P.P.R.M de Trémuson (5)	▲
22188	PLERNEUF	X	AP du 10/03/20	2(faible)	2	/	/	/	/	/		▲
22189	PLESIDY			2(faible)	3(significatif)	/	/	/	/	/		▲
22190	PESLIN-TRIGAVOU	X	AP du 8/09/20	2(faible)	3(significatif)	/	/	/	/	/		▲
22193	PLESTAN	X	AP du 24/08/20	2(faible)	3(significatif)	/	◆i	/	/	/	P.P.R.i du Gouessant (3)	▲
22194	PLESTIN-LES-GREVES	X	AP du 24/08/20	2(faible)	3(significatif)	/	/	/	/	/		▲
22195	PLEUBIAN	X	AP du 24/08/20	2(faible)	3(significatif)	/	/	/	/	/		▲
22196	PLEUDANIEL	X	AP du 24/08/20	2(faible)	3(significatif)	/	/	/	/	/		▲
22197	PLEUDIHEN-SUR-RANCE	X	AP du 8/09/20	2(faible)	3(significatif)	/	/	/	/	/		▲
22198	PLEUMEUR-BODOU	X	AP du 24/08/20	2(faible)	3(significatif)	/	/	/	/	/		▲
22199	PLEUMEUR-GAUTIER	X	AP du 24/08/20	2(faible)	3(significatif)	/	/	/	/	/		▲
22200	PLEVEN	X	AP du 8/09/20	2(faible)	1	/	/	/	/	/		▲
22201	PLEVENON			2(faible)	1	/	/	/	/	/		▲
22202	PLEVIN			2(faible)	3(significatif)	/	/	/	◆T	/	P.P.R.T TITANOBEL (2)	▲
22203	PLOEUC-L'HERMITAGE	X	AP du 14/02/19	2(faible)	3(significatif)	/	/	/	◆T	/	P.P.R.T TOTALGAZ (2)	▲
22204	PLOEZAL			2(faible)	3(significatif)	/	/	/	/	/		▲
22205	PLOREC-SUR-ARGUENON	X	AP du 8/09/20	2(faible)	2	/	/	/	/	/		▲
22206	CHATELAUDREN-PLOUAGAT	X	AP du 10/03/20	2(faible)	3(significatif)	/	/	/	/	◆M	P.P.R.M de Trémuson (5)	▲
22207	PLOUARET	X	AP du 24/08/20	2(faible)	3(significatif)	/	/	/	/	/		▲
22208	PLOUASNE	X	AP du 8/09/20	2(faible)	3(significatif)	/	/	/	/	/		▲
22209	BEAUSSAIS-SUR-MER	X	AP du 13/05/19	2(faible)	1	/	/	/	/	/		▲
22210	PLOUBAZLANEC			2(faible)	3(significatif)	/	/	/	/	/		▲
22211	PLOUBEZRE	X	AP du 24/08/20	2(faible)	3(significatif)	/	/	/	/	/		▲
22212	PLOUEC-DU-TRIEUX			2(faible)	3(significatif)	/	/	/	/	/		▲
22213	PLOUER-SUR-RANCE	X	AP du 8/09/20	2(faible)	3(significatif)	/	/	/	/	/		▲
22214	PLOUEZEC			2(faible)	3(significatif)	/	/	/	/	/		▲
22215	PLOUFRAGAN	X	AP du 14/02/19	2(faible)	3(significatif)	/	◆L-i	/	◆T	/	P.P.R.L-i de la Baie de Saint-Brieuc (8) PP.R.T SPD (2)	▲
22216	PLOUGONVER			2(faible)	3(significatif)	/	/	/	/	/		▲
22217	PLOUGRAS	X	AP du 24/08/20	2(faible)	3(significatif)	/	/	/	/	/		▲
22218	PLOUGRESCANT	X	AP du 24/08/20	2(faible)	3(significatif)	/	/	/	/	/		▲
22219	PLOUGUENAST-LANGAST	X	AP du 04/03/20	2(faible)	3(significatif)	/	/	/	/	/		▲

INSEE	COMMUNES	S.I.S		Zonage sismique	Zonage Radon	P.P.R Naturels		P.P.R Technologiques		P.P.R Minier	P.P.R à prendre en compte (+nombre de communes concernées par ces P.P.R.)	Arrêtés de reconnaissance de catastrophe naturelle ou technologique
						Prescrits	Approuvés	Prescrits	Approuvés	Prescrits		
22220	PLOUGUERNEVEL	X	AP du 27/09/19	2(faible)	3(significatif)	/	/	/	/	/		▲
22221	PLOUGUIEL	X	AP du 24/08/20	2(faible)	3(significatif)	/	/	/	/	/		▲
22222	PLOUHA	X	AP du 10/03/20	2(faible)	3(significatif)	/	/	/	/	/		▲
22223	PLOUISY			2(faible)	3(significatif)	/	/	/	/	/		▲
22224	PLOULEC'H	X	AP du 24/08/20	2(faible)	3(significatif)	/	/	/	/	/		▲
22225	PLOUMAGOAR			2(faible)	3(significatif)	/	/	/	/	/		▲
22226	PLOUMILLIAU	X	AP du 24/08/20	2(faible)	3(significatif)	/	/	/	/	/		▲
22227	PLOUNERIN			2(faible)	3(significatif)	/	/	/	/	/		▲
22228	PLOUNEVEZ-MOEDDEC	X	AP du 24/08/20	2(faible)	3(significatif)	/	/	/	/	/		▲
22229	PLOUNEVEZ-QUINTIN	X	AP du 27/09/19	2(faible)	3(significatif)	/	/	/	/	/		▲
22231	PLOURAC'H			2(faible)	3(significatif)	/	/	/	/	/		▲
22232	PLOURHAN			2(faible)	3(significatif)	/	/	/	/	/		▲
22233	PLOURIVO			2(faible)	3(significatif)	/	/	/	/	/		▲
22234	PLOUVARA	X	AP du 10/03/20	2(faible)	3(significatif)	/	/	/	/	◆M	P.P.R.M de Trémuson (5)	▲
22235	PLOUZELAMBRE	X	AP du 24/08/20	2(faible)	3(significatif)	/	/	/	/	/		▲
22236	PLUDUAL			2(faible)	3(significatif)	/	/	/	/	/		▲
22237	PLUDUNO	X	AP du 8/09/20	2(faible)	2	/	/	/	/	/		▲
22238	PLUFUR	X	AP du 24/08/20	2(faible)	3(significatif)	/	/	/	/	/		▲
22239	PLUMAUDAN	X	AP du 8/09/20	2(faible)	3(significatif)	/	/	/	/	/		▲
22240	PLUMAUGAT	X	AP du 8/09/20	2(faible)	2	/	/	/	/	/		▲
22241	PLUMIEUX	X	AP du 04/03/20	2(faible)	2	/	/	/	/	/		▲
22242	PLURIEN	X	AP du 24/08/20	2(faible)	2	/	/	/	/	/		▲
22243	PLUSQUELLEC			2(faible)	3(significatif)	/	/	/	/	/		▲
22244	PLUSSULIEN	X	AP du 04/03/20	2(faible)	1	/	/	/	/	/		▲
22245	PLUZUNET	X	AP du 24/08/20	2(faible)	3(significatif)	/	/	/	/	/		▲
22246	POMMERET	X	AP du 24/08/20	2(faible)	3(significatif)	/	/	/	/	/		▲
22248	POMMERIT-LE-VICOMTE	X	AP du 10/03/20	2(faible)	3(significatif)	/	/	/	/	/		▲
22249	PONT-MELVEZ			2(faible)	3(significatif)	/	/	/	/	/		▲
22250	PONTRIEUX			2(faible)	3(significatif)	/	◆i	/	/	/	P.P.R.i Pontrieux (1)	▲
22251	PORDIC	X	AP du 14/02/19	2(faible)	3(significatif)	/	/	/	/	/		▲
22254	PRAT	X	AP du 24/08/20	2(faible)	3(significatif)	/	/	/	/	/		▲
22255	LA PRENESSAYE	X	AP du 04/03/20	2(faible)	1	/	/	/	/	/		▲
22256	QUEMPEL-GUEZENNEC			2(faible)	3(significatif)	/	/	/	/	/		▲
22257	QUEMPERVEN	X	AP du 24/08/20	2(faible)	3(significatif)	/	/	/	/	/		▲
22258	QUESSOY	X	AP du 24/08/20	2(faible)	3(significatif)	/	/	/	/	/		▲
22259	QUEVERT			2(faible)	3(significatif)	/	/	/	/	/		▲

INSEE	COMMUNES	S.I.S		Zonage sismique	Zonage Radon	P.P.R Naturels		P.P.R Technologiques		P.P.R Minier	P.P.R à prendre en compte (+nombre de communes concernées par ces P.P.R.)	Arrêtés de reconnaissance de catastrophe naturelle ou technologique
						Prescrits	Approuvés	Prescrits	Approuvés	Prescrits		
22260	LE QUILLIO	X	AP du 04/03/20	2(faible)	3(significatif)	/	/	/	/	/		▲
22261	QUINTENIC	X	AP du 24/08/20	2(faible)	3(significatif)	/	/	/	/	/		▲
22262	QUINTIN	X	AP du 14/02/19	2(faible)	3(significatif)	/	/	/	/	/		▲
22263	LE QUIOU	X	AP du 8/09/20	2(faible)	1	/	/	/	/	/		▲
22264	LA ROCHE-JAUDY	X	AP du 24/08/20	2(faible)	3(significatif)	/	/	/	/	/		▲
22265	ROSPEZ	X	AP du 24/08/20	2(faible)	3(significatif)	/	/	/	/	/		▲
22266	ROSTRENE	X	AP du 27/09/19	2(faible)	3(significatif)	/	/	/	/	/		▲
22267	ROUILLAC	X	AP du 24/08/20	2(faible)	3(significatif)	/	/	/	/	/		▲
22268	RUCA	X	AP du 8/09/20	2(faible)	3(significatif)	/	/	/	/	/		▲
22269	RUNAN			2(faible)	3(significatif)	/	/	/	/	/		▲
22271	SAINT-ADRIEN			2(faible)	3(significatif)	/	/	/	/	/		▲
22272	SAINT-AGATHON			2(faible)	3(significatif)	/	/	/	/	/		▲
22273	SAINT-ALBAN	X	AP du 24/08/20	2(faible)	3(significatif)	/	/	/	/	/		▲
22274	SAINT-ANDRE-DES-EAUX			2(faible)	1	/	/	/	/	/		▲
22275	SAINT-BARNABE	X	AP du 04/03/20	2(faible)	1	/	/	/	/	/		▲
22276	SAINT-BIHY			2(faible)	3(significatif)	/	/	/	/	/		▲
22277	SAINT-BRANDAN	X	AP du 14/02/19	2(faible)	3(significatif)	/	/	/	/	/		▲
22278	SAINT-BRIEUC	X	AP du 14/02/19	2(faible)	3(significatif)	/	◆L-i	/	/	/	P.P.R.L-i de la Baie de Saint-Brieuc (8)	▲
22279	SAINT-CARADEC	X	AP du 04/03/20	2(faible)	1	/	/	/	/	/		▲
22280	SAINT-CARNE	X	AP du 8/09/20	2(faible)	3(significatif)	/	/	/	/	/		▲
22281	SAINT-CARREUC	X	AP du 14/02/19	2(faible)	3(significatif)	/	/	/	/	/		▲
22282	SAINT-CAST-LE-GUILDON	X	AP du 8/09/20	2(faible)	3(significatif)	/	/	/	/	/		▲
22283	SAINT-CLET			2(faible)	1	/	/	/	/	/		▲
22284	SAINT-CONNAN	X	AP du 27/09/19	2(faible)	3(significatif)	/	/	/	/	/		▲
22285	SAINT-CONNEC	X	AP du 6/06/19	2(faible)	1	/	/	/	/	/		▲
22286	SAINT-DENOUL	X	AP du 24/08/20	2(faible)	1	/	/	/	/	/		▲
22287	SAINT-DONAN	X	AP du 14/02/19	2(faible)	3(significatif)	/	/	/	/	/		▲
22288	SAINT-ETIENNE-DU-GUE-DE-L'ISLE	X	AP du 04/03/20	2(faible)	1	/	/	/	/	/		▲
22289	SAINT-FIACRE	X	AP du 10/03/20	2(faible)	3(significatif)	/	/	/	/	/		▲
22291	SAINT-GILDAS	X	AP du 14/02/19	2(faible)	3(significatif)	/	/	/	/	/		▲
22293	SAINT-GILLES-LES-BOIS	X	AP du 10/03/20	2(faible)	3(significatif)	/	/	/	/	/		▲
22294	SAINT-GILLES-PLIGEAUX	X	AP du 27/09/19	2(faible)	3(significatif)	/	/	/	/	/		▲
22295	SAINT-GILLES-VIEUX-MARCHE	X	AP du 04/03/20	2(faible)	3(significatif)	/	/	/	/	/		▲
22296	SAINT-GLEN	X	AP du 24/08/20	2(faible)	3(significatif)	/	/	/	/	/		▲
22299	SAINT-HELEN	X	AP du 8/09/20	2(faible)	3(significatif)	/	/	/	/	/		▲
22300	SAINT-HERVE	X	AP du 04/03/20	2(faible)	2	/	/	/	◆T	/	P.P.R.T TOTALGAZ (2)	▲

INSEE	COMMUNES	S.I.S		Zonage sismique	Zonage Radon	P.P.R Naturels		P.P.R Technologiques		P.P.R Minier	P.P.R à prendre en compte (+nombre de communes concernées par ces P.P.R.)	Arrêtés de reconnaissance de catastrophe naturelle ou technologique
						Prescrits	Approuvés	Prescrits	Approuvés	Prescrits		
22302	SAINT-JACUT-DE-LA-MER	X	AP du 8/09/20	2(faible)	1	/	/	/	/	/		▲
22304	SAINT-JEAN-KERDANIEL	X	AP du 10/03/20	2(faible)	3(significatif)	/	/	/	/	/		▲
22305	SAINT-JOUAN-DE-L'ISLE			2(faible)	2	/	/	/	/	/		▲
22306	SAINT-JUDOCE	X	AP du 8/09/20	2(faible)	1	/	/	/	/	/		▲
22307	SAINT-JULIEN	X	AP du 14/02/19	2(faible)	3(significatif)	/	/	/	/	/		▲
22308	SAINT-JUVAT	X	AP du 8/09/20	2(faible)	1	/	/	/	/	/		▲
22309	SAINT-LAUNEUC			2(faible)	1	/	/	/	/	/		▲
22310	SAINT-LAURENT			2(faible)	3(significatif)	/	/	/	/	/		▲
22311	SAINT-LORMEL			2(faible)	2	/	◆ i-sm	/	/	/	P.P.R.i-sm Plancoët et Saint-Lormel (2)	▲
22312	SAINT-MADEN			2(faible)	1	/	/	/	/	/		▲
22313	SAINT-MARTIN-DES-PRES	X	AP du 04/03/20	2(faible)	2	/	/	/	/	/		▲
22314	SAINT-MAUDAN	X	AP du 04/03/20	2(faible)	1	/	/	/	/	/		▲
22315	SAINT-MAUDEZ			2(faible)	3(significatif)	/	/	/	/	/		▲
22316	SAINT-MAYEUX			2(faible)	2	/	/	/	/	/		▲
22317	SAINT-MELOIR-DES-BOIS	X	AP du 8/09/20	2(faible)	3(significatif)	/	/	/	/	/		▲
22318	SAINT-MICHEL-DE-PLELAN			2(faible)	2	/	/	/	/	/		▲
22319	SAINT-MICHEL-EN-GREVE	X	AP du 24/08/20	2(faible)	3(significatif)	/	/	/	/	/		▲
22320	SAINT-NICODEME			2(faible)	3(significatif)	/	/	/	/	/		▲
22321	SAINT-NICOLAS-DU-PELEM	X	AP du 27/09/19	2(faible)	3(significatif)	/	/	/	/	/		▲
22322	SAINT-PEVER			2(faible)	3(significatif)	/	/	/	/	/		▲
22323	SAINT-POTAN	X	AP du 8/09/20	2(faible)	3(significatif)	/	/	/	/	/		▲
22324	SAINT-QUAY-PERROS			2(faible)	3(significatif)	/	/	/	/	/		▲
22325	SAINT-QUAY-PORTRIEUX			2(faible)	3(significatif)	/	/	/	/	/		▲
22326	SAINT-RIEUL	X	AP du 24/08/20	2(faible)	1	/	/	/	/	/		▲
22327	SAINT-SAMSON-SUR-RANCE	X	AP du 8/09/20	2(faible)	3(significatif)	/	/	/	/	/		▲
22328	SAINT-SERVAIS			2(faible)	3(significatif)	/	/	/	/	/		▲
22330	SAINT-THELO	X	AP du 04/03/20	2(faible)	2	/	/	/	/	/		▲
22331	SAINTE-TREPHINE	X	AP du 27/09/19	2(faible)	1	/	/	/	/	/		▲
22332	SAINT-TRIMOEL	X	AP du 24/08/20	2(faible)	3(significatif)	/	/	/	/	/		▲
22333	SAINT-VRAN	X	AP du 04/03/20	2(faible)	1	/	/	/	/	/		▲
22334	SAINT-IGEAUX	X	AP du 27/09/19	2(faible)	1	/	/	/	/	/		▲
22335	SENVEN-LEHART			2(faible)	3(significatif)	/	/	/	/	/		▲
22337	SEVIGNAC	X	AP du 24/08/20	2(faible)	3(significatif)	/	/	/	/	/		▲
22338	SQUIFFIEC			2(faible)	3(significatif)	/	/	/	/	/		▲
22339	TADEN	X	AP du 8/09/20	2(faible)	3(significatif)	/	/	/	/	/		▲
22340	TONQUEDEC	X	AP du 24/08/20	2(faible)	3(significatif)	/	/	/	/	/		▲

INSEE	COMMUNES	S.I.S		Zonage sismique	Zonage Radon	P.P.R Naturels		P.P.R Technologiques		P.P.R Minier	P.P.R à prendre en compte (+nombre de communes concernées par ces P.P.R.)	Arrêtés de reconnaissance de catastrophe naturelle ou technologique
						Prescrits	Approuvés	Prescrits	Approuvés	Prescrits		
22341	TRAMAIN	X	AP du 24/08/20	2(faible)	3(significatif)	/	/	/	/	/		▲
22342	TREBEDAN	X	AP du 8/09/20	2(faible)	3(significatif)	/	/	/	/	/		▲
22343	TREBEURDEN	X	AP du 24/08/20	2(faible)	3(significatif)	/	/	/	/	/		▲
22344	TREBRIVAN	X	AP du 27/09/19	2(faible)	1	/	/	/	/	/		▲
22345	TREBRY	X	AP du 24/08/20	2(faible)	3(significatif)	/	/	/	/	/		▲
22346	TREDANIEL	X	AP du 24/08/20	2(faible)	3(significatif)	/	/	/	/	/		▲
22347	TREDARZEC	X	AP du 24/08/20	2(faible)	3(significatif)	/	/	/	/	/		▲
22348	TREDIAS			2(faible)	3(significatif)	/	/	/	/	/		▲
22349	TREDREZ-LOCQUEMEAU	X	AP du 24/08/20	2(faible)	3(significatif)	/	/	/	/	/		▲
22350	TREDUDER			2(faible)	3(significatif)	/	/	/	/	/		▲
22351	TREFFRIN			2(faible)	1	/	/	/	/	/		▲
22352	TREFUMEL			2(faible)	3(significatif)	/	/	/	/	/		▲
22353	TREGASTEL	X	AP du 24/08/20	2(faible)	3(significatif)	/	/	/	/	/		▲
22354	TREGLAMUS			2(faible)	3(significatif)	/	/	/	/	/		▲
22356	TREGOMEUR	X	AP du 10/03/20	2(faible)	3(significatif)	/	/	/	/	/		▲
22358	TREGONNEAU			2(faible)	3(significatif)	/	/	/	/	/		▲
22359	TREGROM	X	AP du 24/08/20	2(faible)	3(significatif)	/	/	/	/	/		▲
22360	TREGUEUX	X	AP du 14/02/19	2(faible)	3(significatif)	/	/	/	◆T	/	PP.R.T SPD (2)	▲
22361	TREGUIDEL	X	AP du 10/03/20	2(faible)	3(significatif)	/	/	/	/	/		▲
22362	TREGUIER			2(faible)	3(significatif)	/	/	/	/	/		▲
22363	TRELEVERN	X	AP du 24/08/20	2(faible)	3(significatif)	/	/	/	/	/		▲
22364	TRELIVAN	X	AP du 8/09/20	2(faible)	3(significatif)	/	/	/	/	/		▲
22365	TREMARGAT	X	AP du 27/09/19	2(faible)	3(significatif)	/	/	/	/	/		▲
22366	TREMEL	X	AP du 24/08/20	2(faible)	3(significatif)	/	/	/	/	/		▲
22368	TREMEREU	X	AP du 13/05/19	2(faible)	2	/	/	/	/	/		▲
22369	TREMEUR	X	AP du 24/08/20	2(faible)	1	/	/	/	/	/		▲
22370	TREMEVEN	X	AP du 10/03/20	2(faible)	3(significatif)	/	/	/	/	/		▲
22371	TREMOREL	X	AP du 04/03/20	2(faible)	1	/	/	/	/	/		▲
22372	TREMUSON	X	AP du 14/02/19	2(faible)	3(significatif)	/	◆L-i	/	/	◆M	P.P.R.L-i de la Baie de Saint-Brieuc (8) P.P.R.M de Trémuson (5)	▲
22373	TREOGAN			2(faible)	3(significatif)	/	/	/	◆T	/	P.P.R.T TITANOBEL (2)	▲
22375	TRESSIGNAUX	X	AP du 10/03/20	2(faible)	3(significatif)	/	/	/	/	/		▲
22376	TREVE	X	AP du 04/03/20	2(faible)	1	/	/	/	/	/		▲
22377	TREVENEUC	X	AP du 14/02/19	2(faible)	3(significatif)	/	/	/	/	/		▲
22378	TREVEREC	X	AP du 10/03/20	2(faible)	3(significatif)	/	/	/	/	/		▲
22379	TREVOU-TREGUIGNEC	X	AP du 24/08/20	2(faible)	3(significatif)	/	/	/	/	/		▲

INSEE	COMMUNES	S.I.S		Zonage sismique	Zonage Radon	P.P.R Naturels		P.P.R Technologiques		P.P.R Minier	P.P.R à prendre en compte (+nombre de communes concernées par ces P.P.R.)	Arrêtés de reconnaissance de catastrophe naturelle ou technologique
						Prescrits	Approuvés	Prescrits	Approuvés	Prescrits		
22380	TREVRON			2(faible)	3(significatif)	/	/	/	/	/		▲
22381	TREZENY	X	AP du 24/08/20	2(faible)	3(significatif)	/	/	/	/	/		▲
22383	TROGUERY			2(faible)	1	/	/	/	/	/		▲
22384	UZEL	X	AP du 04/03/20	2(faible)	2	/	/	/	/	/		▲
22385	LA VICOMTE-SUR-RANCE	X	AP du 8/09/20	2(faible)	1	/	/	/	/	/		▲
22386	LE VIEUX-BOURG	X	AP du 14/02/19	2(faible)	3(significatif)	/	/	/	/	/		▲
22387	LE VIEUX-MARCHE			2(faible)	3(significatif)	/	/	/	/	/		▲
22388	VILDE-GUINGALAN	X	AP du 8/09/20	2(faible)	3(significatif)	/	/	/	/	/		▲
22389	YFFINIAC	X	AP du 14/02/19	2(faible)	2	/	◆L-i	/	/	/	P.P.R.L-i de la Baie de Saint-Brieuc (8)	▲
22390	YVIAS			2(faible)	3(significatif)	/	/	/	/	/		▲
22391	YVIGNAC-LA-TOUR	X	AP du 8/09/20	2(faible)	3(significatif)	/	/	/	/	/		▲

**Annexe 2 à l'arrêté préfectoral en date du 19 mars 2021 relatif à l'information des acquéreurs et des locataires de biens immobiliers
sur les risques naturels et technologiques majeurs**

Etat des arrêtés de reconnaissance de l'état de catastrophe naturelle pris depuis 1982

INSEE	Commune	Risque	Date début	Date fin	Date arrêté	Date JO
22001	Allineuc	Tempête	15-10-1987	16-10-1987	22-10-1987	24-10-1987
22001	Allineuc	Inondations et coulées de boue	17-01-1995	31-01-1995	06-02-1995	08-02-1995
22001	Allineuc	Inondations, coulées de boue, glissements et chocs mécaniques liés à l'action des vagues	25-12-1999	29-12-1999	29-12-1999	30-12-1999
22001	Allineuc	Inondations et coulées de boue	05-01-2010	12-01-2010	09-04-2010	11-04-2010
22002	Andel	Tempête	15-10-1987	16-10-1987	22-10-1987	24-10-1987
22002	Andel	Inondations, coulées de boue, glissements et chocs mécaniques liés à l'action des vagues	25-12-1999	29-12-1999	29-12-1999	30-12-1999
22002	Andel	Inondations et coulées de boue	28-02-2010	28-02-2010	30-03-2010	02-04-2010
22003	Aucaleuc	Tempête	15-10-1987	16-10-1987	22-10-1987	24-10-1987
22003	Aucaleuc	Inondations, coulées de boue, glissements et chocs mécaniques liés à l'action des vagues	25-12-1999	29-12-1999	29-12-1999	30-12-1999
22003	Aucaleuc	Inondations et coulées de boue	15-05-2008	15-05-2008	11-09-2008	16-09-2008
22004	Bégard	Inondations et coulées de boue	06-02-2014	06-02-2014	13-05-2014	18-05-2014
22004	Bégard	Inondations et coulées de boue	28-06-1986	30-06-1986	25-08-1986	06-09-1986
22004	Bégard	Tempête	15-10-1987	16-10-1987	22-10-1987	24-10-1987
22004	Bégard	Inondations, coulées de boue, glissements et chocs mécaniques liés à l'action des vagues	25-12-1999	29-12-1999	29-12-1999	30-12-1999
22005	Belle-Isle-en-Terre	Inondations et coulées de boue	28-06-1986	30-06-1986	25-08-1986	06-09-1986
22005	Belle-Isle-en-Terre	Tempête	15-10-1987	16-10-1987	22-10-1987	24-10-1987
22005	Belle-Isle-en-Terre	Inondations et coulées de boue	17-01-1995	31-01-1995	06-02-1995	08-02-1995
22005	Belle-Isle-en-Terre	Inondations, coulées de boue, glissements et chocs mécaniques liés à l'action des vagues	25-12-1999	29-12-1999	29-12-1999	30-12-1999
22005	Belle-Isle-en-Terre	Inondations et coulées de boue	12-12-2000	12-12-2000	06-03-2001	23-03-2001
22005	Belle-Isle-en-Terre	Inondations et coulées de boue	05-01-2010	12-01-2010	09-04-2010	11-04-2010
22005	Belle-Isle-en-Terre	Inondations et coulées de boue	23-12-2013	24-12-2013	27-02-2014	01-03-2014
22005	Belle-Isle-en-Terre	Mouvements de terrain	01-04-2018	05-04-2018	17-09-2018	20-10-2018
22006	Berhet	Inondations et coulées de boue	28-06-1986	30-06-1986	25-08-1986	06-09-1986
22006	Berhet	Tempête	15-10-1987	16-10-1987	22-10-1987	24-10-1987

INSEE	Commune	Risque	Date début	Date fin	Date arrêté	Date JO
22006	Berhet	Inondations et coulées de boue	15-01-1988	15-02-1988	07-04-1988	21-04-1988
22006	Berhet	Inondations, coulées de boue, glissements et chocs mécaniques liés à l'action des vagues	25-12-1999	29-12-1999	29-12-1999	30-12-1999
22008	Bobital	Tempête	15-10-1987	16-10-1987	22-10-1987	24-10-1987
22008	Bobital	Inondations, coulées de boue, glissements et chocs mécaniques liés à l'action des vagues	25-12-1999	29-12-1999	29-12-1999	30-12-1999
22009	Le Bodéo	Tempête	15-10-1987	16-10-1987	22-10-1987	24-10-1987
22009	Le Bodéo	Inondations, coulées de boue, glissements et chocs mécaniques liés à l'action des vagues	25-12-1999	29-12-1999	29-12-1999	30-12-1999
22009	Le Bodéo	Inondations et coulées de boue	05-01-2010	12-01-2010	09-04-2010	11-04-2010
22011	Boqueho	Tempête	15-10-1987	16-10-1987	22-10-1987	24-10-1987
22011	Boqueho	Inondations, coulées de boue, glissements et chocs mécaniques liés à l'action des vagues	25-12-1999	29-12-1999	29-12-1999	30-12-1999
22011	Boqueho	Inondations et coulées de boue	06-01-2010	12-01-2010	09-04-2010	11-04-2010
22012	La Bouillie	Tempête	15-10-1987	16-10-1987	22-10-1987	24-10-1987
22012	La Bouillie	Inondations, coulées de boue, glissements et chocs mécaniques liés à l'action des vagues	25-12-1999	29-12-1999	29-12-1999	30-12-1999
22013	Bourbriac	Inondations et coulées de boue	28-06-1986	30-06-1986	17-10-1986	20-11-1986
22013	Bourbriac	Tempête	15-10-1987	16-10-1987	22-10-1987	24-10-1987
22013	Bourbriac	Inondations et coulées de boue	17-01-1995	31-01-1995	06-02-1995	08-02-1995
22013	Bourbriac	Inondations, coulées de boue, glissements et chocs mécaniques liés à l'action des vagues	25-12-1999	29-12-1999	29-12-1999	30-12-1999
22013	Bourbriac	Inondations et coulées de boue	09-01-2010	12-01-2010	09-04-2010	11-04-2010
22014	Bourseul	Inondations et coulées de boue	06-02-2014	08-02-2014	13-05-2014	18-05-2014
22014	Bourseul	Tempête	15-10-1987	16-10-1987	22-10-1987	24-10-1987
22014	Bourseul	Inondations et coulées de boue	15-01-1988	15-02-1988	07-04-1988	21-04-1988
22014	Bourseul	Inondations, coulées de boue, glissements et chocs mécaniques liés à l'action des vagues	25-12-1999	29-12-1999	29-12-1999	30-12-1999
22014	Bourseul	Inondations et coulées de boue	05-01-2001	07-01-2001	06-07-2001	18-07-2001
22014	Bourseul	Inondations et coulées de boue	28-02-2010	28-02-2010	30-03-2010	02-04-2010
22015	Bréhand	Tempête	15-10-1987	16-10-1987	22-10-1987	24-10-1987
22015	Bréhand	Inondations et coulées de boue	15-01-1988	15-02-1988	07-04-1988	21-04-1988
22015	Bréhand	Inondations et coulées de boue	15-01-1988	15-02-1988	02-08-1988	13-08-1988
22015	Bréhand	Inondations et coulées de boue	17-01-1995	31-01-1995	06-02-1995	08-02-1995
22015	Bréhand	Inondations, coulées de boue, glissements et chocs mécaniques liés à l'action des vagues	25-12-1999	29-12-1999	29-12-1999	30-12-1999

INSEE	Commune	Risque	Date début	Date fin	Date arrêté	Date JO
22016	Île-de-Bréhat	Tempête	15-10-1987	16-10-1987	22-10-1987	24-10-1987
22016	Île-de-Bréhat	Inondations, coulées de boue, glissements et chocs mécaniques liés à l'action des vagues	25-12-1999	29-12-1999	29-12-1999	30-12-1999
22016	Île-de-Bréhat	Inondations et chocs mécaniques liés à l'action des vagues	10-03-2008	10-03-2008	15-05-2008	22-05-2008
22018	Bréhidy	Tempête	15-10-1987	16-10-1987	22-10-1987	24-10-1987
22018	Bréhidy	Inondations, coulées de boue, glissements et chocs mécaniques liés à l'action des vagues	25-12-1999	29-12-1999	29-12-1999	30-12-1999
22019	Bringolo	Tempête	15-10-1987	16-10-1987	22-10-1987	24-10-1987
22019	Bringolo	Inondations, coulées de boue, glissements et chocs mécaniques liés à l'action des vagues	25-12-1999	29-12-1999	29-12-1999	30-12-1999
22020	Broons	Tempête	15-10-1987	16-10-1987	22-10-1987	24-10-1987
22020	Broons	Inondations et coulées de boue	11-09-1989	11-09-1989	05-12-1989	13-12-1989
22020	Broons	Inondations et coulées de boue	01-07-1995	03-07-1995	28-09-1995	15-10-1995
22020	Broons	Inondations, coulées de boue, glissements et chocs mécaniques liés à l'action des vagues	25-12-1999	29-12-1999	29-12-1999	30-12-1999
22020	Broons	Inondations et coulées de boue	06-05-2000	07-05-2000	30-11-2000	17-12-2000
22020	Broons	Inondations et coulées de boue	11-05-2000	11-05-2000	30-11-2000	17-12-2000
22021	Brusvily	Tempête	15-10-1987	16-10-1987	22-10-1987	24-10-1987
22021	Brusvily	Inondations, coulées de boue, glissements et chocs mécaniques liés à l'action des vagues	25-12-1999	29-12-1999	29-12-1999	30-12-1999
22023	Bulat-Pestivien	Tempête	15-10-1987	16-10-1987	22-10-1987	24-10-1987
22023	Bulat-Pestivien	Inondations et coulées de boue	17-01-1995	31-01-1995	21-02-1995	24-02-1995
22023	Bulat-Pestivien	Inondations, coulées de boue, glissements et chocs mécaniques liés à l'action des vagues	25-12-1999	29-12-1999	29-12-1999	30-12-1999
22023	Bulat-Pestivien	Inondations et coulées de boue	05-01-2010	12-01-2010	09-04-2010	11-04-2010
22024	Calanhel	Tempête	15-10-1987	16-10-1987	22-10-1987	24-10-1987
22024	Calanhel	Inondations, coulées de boue, glissements et chocs mécaniques liés à l'action des vagues	25-12-1999	29-12-1999	29-12-1999	30-12-1999
22024	Calanhel	Inondations et coulées de boue	09-01-2010	12-01-2010	09-04-2010	11-04-2010
22025	Callac	Tempête	15-10-1987	16-10-1987	22-10-1987	24-10-1987
22025	Callac	Inondations et coulées de boue	17-01-1995	31-01-1995	06-02-1995	08-02-1995
22025	Callac	Inondations, coulées de boue, glissements et chocs mécaniques liés à l'action des vagues	25-12-1999	29-12-1999	29-12-1999	30-12-1999
22025	Callac	Inondations et coulées de boue	12-12-2000	13-12-2000	06-03-2001	23-03-2001
22025	Callac	Inondations et coulées de boue	12-05-2006	12-05-2006	01-12-2006	08-12-2006

INSEE	Commune	Risque	Date début	Date fin	Date arrêté	Date JO
22025	Callac	Inondations et coulées de boue	07-01-2010	12-01-2010	09-04-2010	11-04-2010
22026	Calorguen	Inondations et coulées de boue	15-06-1987	15-06-1987	27-09-1987	09-10-1987
22026	Calorguen	Tempête	15-10-1987	16-10-1987	22-10-1987	24-10-1987
22026	Calorguen	Inondations et coulées de boue	15-01-1988	15-02-1988	02-08-1988	13-08-1988
22026	Calorguen	Inondations et coulées de boue	17-01-1995	31-01-1995	21-02-1995	24-02-1995
22026	Calorguen	Inondations, coulées de boue, glissements et chocs mécaniques liés à l'action des vagues	25-12-1999	29-12-1999	29-12-1999	30-12-1999
22026	Calorguen	Inondations et coulées de boue	23-06-2005	23-06-2005	02-03-2006	11-03-2006
22027	Le Cambout	Tempête	15-10-1987	16-10-1987	22-10-1987	24-10-1987
22027	Le Cambout	Inondations et coulées de boue	15-01-1988	15-02-1988	07-04-1988	21-04-1988
22027	Le Cambout	Inondations et coulées de boue	16-06-1997	16-06-1997	12-03-1998	28-03-1998
22027	Le Cambout	Inondations et coulées de boue	16-08-1997	16-08-1997	12-03-1998	28-03-1998
22027	Le Cambout	Inondations, coulées de boue, glissements et chocs mécaniques liés à l'action des vagues	25-12-1999	29-12-1999	29-12-1999	30-12-1999
22028	Camlez	Inondations et coulées de boue	28-06-1986	30-06-1986	25-08-1986	06-09-1986
22028	Camlez	Tempête	15-10-1987	16-10-1987	22-10-1987	24-10-1987
22028	Camlez	Inondations et coulées de boue	15-01-1988	15-02-1988	07-04-1988	21-04-1988
22028	Camlez	Inondations et coulées de boue	17-01-1995	31-01-1995	28-07-1995	09-09-1995
22028	Camlez	Inondations, coulées de boue, glissements et chocs mécaniques liés à l'action des vagues	25-12-1999	29-12-1999	29-12-1999	30-12-1999
22029	Canihuel	Tempête	15-10-1987	16-10-1987	22-10-1987	24-10-1987
22029	Canihuel	Inondations et coulées de boue	15-01-1988	15-02-1988	07-04-1988	21-04-1988
22029	Canihuel	Inondations, coulées de boue, glissements et chocs mécaniques liés à l'action des vagues	25-12-1999	29-12-1999	29-12-1999	30-12-1999
22029	Canihuel	Inondations et coulées de boue	05-01-2010	11-01-2010	09-04-2010	11-04-2010
22030	Caouënnec-Lanvézéac	Tempête	15-10-1987	16-10-1987	22-10-1987	24-10-1987
22030	Caouënnec-Lanvézéac	Inondations, coulées de boue, glissements et chocs mécaniques liés à l'action des vagues	25-12-1999	29-12-1999	29-12-1999	30-12-1999
22031	Carnoët	Tempête	15-10-1987	16-10-1987	22-10-1987	24-10-1987
22031	Carnoët	Inondations et coulées de boue	17-01-1995	31-01-1995	06-02-1995	08-02-1995
22031	Carnoët	Inondations, coulées de boue, glissements et chocs mécaniques liés à l'action des vagues	25-12-1999	29-12-1999	29-12-1999	30-12-1999
22031	Carnoët	Inondations et coulées de boue	12-12-2000	13-12-2000	06-03-2001	23-03-2001
22031	Carnoët	Inondations et coulées de boue	12-05-2006	12-05-2006	01-12-2006	08-12-2006
22031	Carnoët	Inondations et coulées de boue	23-12-2013	24-12-2013	27-02-2014	01-03-2014

INSEE	Commune	Risque	Date début	Date fin	Date arrêté	Date JO
22032	Caulnes	Tempête	15-10-1987	16-10-1987	22-10-1987	24-10-1987
22032	Caulnes	Inondations et coulées de boue	15-01-1988	15-02-1988	07-04-1988	21-04-1988
22032	Caulnes	Inondations et coulées de boue	17-01-1995	31-01-1995	06-02-1995	08-02-1995
22032	Caulnes	Inondations, coulées de boue, glissements et chocs mécaniques liés à l'action des vagues	25-12-1999	29-12-1999	29-12-1999	30-12-1999
22032	Caulnes	Inondations et coulées de boue	11-05-2000	11-05-2000	25-09-2000	07-10-2000
22032	Caulnes	Inondations et coulées de boue	07-05-2000	07-05-2000	30-11-2000	17-12-2000
22032	Caulnes	Inondations et coulées de boue	11-05-2000	11-05-2000	30-11-2000	17-12-2000
22032	Caulnes	Inondations et coulées de boue	05-01-2001	06-01-2001	12-02-2001	23-02-2001
22032	Caulnes	Inondations et coulées de boue	05-11-2000	05-11-2000	06-03-2001	23-03-2001
22032	Caulnes	Inondations et coulées de boue	23-01-2001	24-01-2001	06-07-2001	18-07-2001
22032	Caulnes	Inondations et coulées de boue	27-02-2010	01-03-2010	30-03-2010	02-04-2010
22033	Caurel	Tempête	15-10-1987	16-10-1987	22-10-1987	24-10-1987
22033	Caurel	Inondations et coulées de boue	15-01-1988	15-02-1988	07-04-1988	21-04-1988
22033	Caurel	Inondations et coulées de boue	08-06-1993	09-06-1993	28-09-1993	10-10-1993
22033	Caurel	Inondations, coulées de boue, glissements et chocs mécaniques liés à l'action des vagues	25-12-1999	29-12-1999	29-12-1999	30-12-1999
22034	Cavan	Inondations et coulées de boue	28-06-1986	30-06-1986	25-08-1986	06-09-1986
22034	Cavan	Tempête	15-10-1987	16-10-1987	22-10-1987	24-10-1987
22034	Cavan	Inondations, coulées de boue, glissements et chocs mécaniques liés à l'action des vagues	25-12-1999	29-12-1999	29-12-1999	30-12-1999
22035	Les Champs-Géraux	Inondations et coulées de boue	15-06-1987	15-06-1987	27-09-1987	09-10-1987
22035	Les Champs-Géraux	Tempête	15-10-1987	16-10-1987	22-10-1987	24-10-1987
22035	Les Champs-Géraux	Inondations et coulées de boue	15-01-1988	15-02-1988	07-04-1988	21-04-1988
22035	Les Champs-Géraux	Inondations et coulées de boue	01-07-1995	03-07-1995	28-09-1995	15-10-1995
22035	Les Champs-Géraux	Inondations, coulées de boue, glissements et chocs mécaniques liés à l'action des vagues	25-12-1999	29-12-1999	29-12-1999	30-12-1999
22036	La Chapelle-Blanche	Tempête	15-10-1987	16-10-1987	22-10-1987	24-10-1987
22036	La Chapelle-Blanche	Inondations et coulées de boue	17-01-1995	31-01-1995	06-02-1995	08-02-1995
22036	La Chapelle-Blanche	Inondations, coulées de boue, glissements et chocs mécaniques liés à l'action des vagues	25-12-1999	29-12-1999	29-12-1999	30-12-1999
22036	La Chapelle-Blanche	Inondations et coulées de boue	11-05-2000	11-05-2000	30-11-2000	17-12-2000
22037	La Chapelle-Neuve	Tempête	15-10-1987	16-10-1987	22-10-1987	24-10-1987
22037	La Chapelle-Neuve	Inondations et coulées de boue	17-01-1995	31-01-1995	06-02-1995	08-02-1995

INSEE	Commune	Risque	Date début	Date fin	Date arrêté	Date JO
22037	La Chapelle-Neuve	Inondations, coulées de boue, glissements et chocs mécaniques liés à l'action des vagues	25-12-1999	29-12-1999	29-12-1999	30-12-1999
22037	La Chapelle-Neuve	Inondations et coulées de boue	12-12-2000	12-12-2000	06-03-2001	23-03-2001
22037	La Chapelle-Neuve	Inondations et coulées de boue	05-01-2010	12-01-2010	09-04-2010	11-04-2010
22039	La Chèze	Inondations et coulées de boue	28-06-1986	30-06-1986	25-08-1986	06-09-1986
22039	La Chèze	Tempête	15-10-1987	16-10-1987	22-10-1987	24-10-1987
22039	La Chèze	Inondations et coulées de boue	15-01-1988	15-02-1988	07-04-1988	21-04-1988
22039	La Chèze	Inondations et coulées de boue	08-06-1993	09-06-1993	28-09-1993	10-10-1993
22039	La Chèze	Inondations, coulées de boue, glissements et chocs mécaniques liés à l'action des vagues	25-12-1999	29-12-1999	29-12-1999	30-12-1999
22039	La Chèze	Inondations et coulées de boue	06-02-2014	08-02-2014	13-05-2014	18-05-2014
22039	La Chèze	Inondations et coulées de boue	03-10-2020	04-10-2020	23-11-2020	03-12-2020
22040	Coadout	Tempête	15-10-1987	16-10-1987	22-10-1987	24-10-1987
22040	Coadout	Inondations et coulées de boue	15-01-1988	15-02-1988	07-04-1988	21-04-1988
22040	Coadout	Inondations, coulées de boue, glissements et chocs mécaniques liés à l'action des vagues	25-12-1999	29-12-1999	29-12-1999	30-12-1999
22040	Coadout	Inondations et coulées de boue	05-01-2010	12-01-2010	09-04-2010	11-04-2010
22040	Coadout	Inondations et coulées de boue	27-02-2010	28-02-2010	25-06-2010	26-06-2010
22041	Coatascorn	Inondations et coulées de boue	28-06-1986	30-06-1986	25-08-1986	06-09-1986
22041	Coatascorn	Tempête	15-10-1987	16-10-1987	22-10-1987	24-10-1987
22041	Coatascorn	Inondations et coulées de boue	15-01-1988	15-02-1988	07-04-1988	21-04-1988
22041	Coatascorn	Inondations, coulées de boue, glissements et chocs mécaniques liés à l'action des vagues	25-12-1999	29-12-1999	29-12-1999	30-12-1999
22041	Coatascorn	Inondations et coulées de boue	28-02-2010	28-02-2010	30-03-2010	02-04-2010
22041	Coatascorn	Inondations et coulées de boue	17-06-2020	17-06-2020	19-10-2020	14-11-2020
22042	Coatréven	Tempête	15-10-1987	16-10-1987	22-10-1987	24-10-1987
22042	Coatréven	Inondations et coulées de boue	15-01-1988	15-02-1988	07-04-1988	21-04-1988
22042	Coatréven	Inondations et coulées de boue	17-01-1995	31-01-1995	06-02-1995	08-02-1995
22042	Coatréven	Inondations, coulées de boue, glissements et chocs mécaniques liés à l'action des vagues	25-12-1999	29-12-1999	29-12-1999	30-12-1999
22043	Coëtlogon	Tempête	15-10-1987	16-10-1987	22-10-1987	24-10-1987
22043	Coëtlogon	Inondations, coulées de boue, glissements et chocs mécaniques liés à l'action des vagues	25-12-1999	29-12-1999	29-12-1999	30-12-1999
22044	Coëtmieux	Tempête	15-10-1987	16-10-1987	22-10-1987	24-10-1987
22044	Coëtmieux	Inondations, coulées de boue, glissements et chocs mécaniques liés à l'action des vagues	25-12-1999	29-12-1999	29-12-1999	30-12-1999

INSEE	Commune	Risque	Date début	Date fin	Date arrêté	Date JO
22045	Cohiniac	Tempête	15-10-1987	16-10-1987	22-10-1987	24-10-1987
22045	Cohiniac	Inondations, coulées de boue, glissements et chocs mécaniques liés à l'action des vagues	25-12-1999	29-12-1999	29-12-1999	30-12-1999
22046	LE MENE (<i>Collinée</i>)	Tempête	15-10-1987	16-10-1987	22-10-1987	24-10-1987
22046	LE MENE (<i>Collinée</i>)	Inondations, coulées de boue, glissements et chocs mécaniques liés à l'action des vagues	25-12-1999	29-12-1999	29-12-1999	30-12-1999
22046	LE MENE (<i>Le Gouray</i>)	Tempête	15-10-1987	16-10-1987	22-10-1987	24-10-1987
22046	LE MENE (<i>Le Gouray</i>)	Inondations, coulées de boue, glissements et chocs mécaniques liés à l'action des vagues	25-12-1999	29-12-1999	29-12-1999	30-12-1999
22046	LE MENE (<i>Langourla</i>)	Tempête	15-10-1987	16-10-1987	22-10-1987	24-10-1987
22046	LE MENE (<i>Langourla</i>)	Inondations et coulées de boue	15-01-1988	15-02-1988	07-04-1988	21-04-1988
22046	LE MENE (<i>Langourla</i>)	Inondations, coulées de boue, glissements et chocs mécaniques liés à l'action des vagues	25-12-1999	29-12-1999	29-12-1999	30-12-1999
22046	LE MENE (<i>Plessala</i>)	Inondations et coulées de boue	28-06-1986	30-06-1986	17-10-1986	20-11-1986
22046	LE MENE (<i>Plessala</i>)	Tempête	15-10-1987	16-10-1987	22-10-1987	24-10-1987
22046	LE MENE (<i>Plessala</i>)	Inondations et coulées de boue	15-01-1988	15-02-1988	02-08-1988	13-08-1988
22046	LE MENE (<i>Plessala</i>)	Inondations et coulées de boue	17-01-1995	31-01-1995	06-02-1995	08-02-1995
22046	LE MENE (<i>Plessala</i>)	Inondations, coulées de boue, glissements et chocs mécaniques liés à l'action des vagues	25-12-1999	29-12-1999	29-12-1999	30-12-1999
22046	LE MENE (<i>Plessala</i>)	Inondations et coulées de boue	27-02-2010	28-02-2010	30-03-2010	02-04-2010
22046	LE MENE (<i>Plessala</i>)	Inondations et coulées de boue	06-02-2014	08-02-2014	28-07-2014	06-08-2014
22046	LE MENE (<i>Saint-Gilles-du-Mené</i>)	Tempête	15-10-1987	16-10-1987	22-10-1987	24-10-1987
22046	LE MENE (<i>Saint-Gilles-du-Mené</i>)	Inondations, coulées de boue, glissements et chocs mécaniques liés à l'action des vagues	25-12-1999	29-12-1999	29-12-1999	30-12-1999
22046	LE MENE (<i>Saint-Gouéno</i>)	Tempête	15-10-1987	16-10-1987	22-10-1987	24-10-1987
22046	LE MENE (<i>Saint-Gouéno</i>)	Inondations, coulées de boue, glissements et chocs mécaniques liés à l'action des vagues	25-12-1999	29-12-1999	29-12-1999	30-12-1999
22046	LE MENE (<i>Saint-Jacut-du-Mené</i>)	Tempête	15-10-1987	16-10-1987	22-10-1987	24-10-1987
22046	LE MENE (<i>Saint-Jacut-du-Mené</i>)	Inondations et coulées de boue	17-01-1995	31-01-1995	06-02-1995	08-02-1995
22046	LE MENE (<i>Saint-Jacut-du-Mené</i>)	Inondations, coulées de boue, glissements et chocs mécaniques liés à l'action des vagues	25-12-1999	29-12-1999	29-12-1999	30-12-1999
22047	Corlay	Tempête	15-10-1987	16-10-1987	22-10-1987	24-10-1987
22047	Corlay	Inondations, coulées de boue, glissements et chocs mécaniques liés à l'action des vagues	25-12-1999	29-12-1999	29-12-1999	30-12-1999
22047	Corlay	Inondations et coulées de boue	05-01-2010	12-01-2010	09-04-2010	11-04-2010
22048	Corseul	Tempête	15-10-1987	16-10-1987	22-10-1987	24-10-1987
22048	Corseul	Inondations et coulées de boue	17-01-1995	31-01-1995	06-02-1995	08-02-1995
22048	Corseul	Inondations, coulées de boue, glissements et chocs mécaniques liés à l'action des vagues	25-12-1999	29-12-1999	29-12-1999	30-12-1999
22048	Corseul	Inondations et coulées de boue	15-05-2008	15-05-2008	11-09-2008	16-09-2008

INSEE	Commune	Risque	Date début	Date fin	Date arrêté	Date JO
22049	Créhen	Tempête	15-10-1987	16-10-1987	22-10-1987	24-10-1987
22049	Créhen	Inondations, coulées de boue, glissements et chocs mécaniques liés à l'action des vagues	25-12-1999	29-12-1999	29-12-1999	30-12-1999
22049	Créhen	Inondation par ruissellement	09-06-2018	09-06-2018	09-07-2018	27-07-2018
22050	Dinan	Tempête	15-10-1987	16-10-1987	22-10-1987	24-10-1987
22050	Dinan	Inondations et coulées de boue	15-01-1988	15-02-1988	02-08-1988	13-08-1988
22050	Dinan	Inondations et coulées de boue	14-10-1993	14-10-1993	08-03-1994	24-03-1994
22050	Dinan	Inondations et coulées de boue	01-07-1995	03-07-1995	28-09-1995	15-10-1995
22050	Dinan	Inondations, coulées de boue, glissements et chocs mécaniques liés à l'action des vagues	25-12-1999	29-12-1999	29-12-1999	30-12-1999
22050	Dinan	Inondations et coulées de boue	05-01-2001	06-01-2001	12-02-2001	23-02-2001
22050	Dinan	Inondations et coulées de boue	05-07-2006	05-07-2006	22-02-2007	10-03-2007
22050	Dinan	Inondations et coulées de boue	15-05-2008	15-05-2008	11-09-2008	16-09-2008
22050	Dinan	Inondations et coulées de boue	27-02-2010	28-02-2010	10-05-2010	13-05-2010
22050	Dinan	Inondations et coulées de boue	28-05-2017	28-05-2017	21-11-2017	15-12-2017
22050	Dinan (Léhon)	Tempête	15-10-1987	16-10-1987	22-10-1987	24-10-1987
22050	Dinan (Léhon)	Inondations et coulées de boue	15-01-1988	15-02-1988	07-04-1988	21-04-1988
22050	Dinan (Léhon)	Inondations et coulées de boue	17-01-1995	31-01-1995	21-02-1995	24-02-1995
22050	Dinan (Léhon)	Inondations, coulées de boue, glissements et chocs mécaniques liés à l'action des vagues	25-12-1999	29-12-1999	29-12-1999	30-12-1999
22050	Dinan (Léhon)	Inondations et coulées de boue	05-01-2001	06-01-2001	12-02-2001	23-02-2001
22050	Dinan (Léhon)	Inondations et coulées de boue	24-01-2001	25-01-2001	06-07-2001	18-07-2001
22050	Dinan (Léhon)	Inondations et coulées de boue	15-05-2008	15-05-2008	11-09-2008	16-09-2008
22050	Dinan (Léhon)	Inondations et coulées de boue	28-02-2010	28-02-2010	30-03-2010	02-04-2010
22052	Duault	Tempête	15-10-1987	16-10-1987	22-10-1987	24-10-1987
22052	Duault	Inondations et coulées de boue	17-01-1995	31-01-1995	06-02-1995	08-02-1995
22052	Duault	Inondations, coulées de boue, glissements et chocs mécaniques liés à l'action des vagues	25-12-1999	29-12-1999	29-12-1999	30-12-1999
22052	Duault	Inondations et coulées de boue	12-12-2000	13-12-2000	06-03-2001	23-03-2001
22052	Duault	Inondations et coulées de boue	12-05-2006	12-05-2006	01-12-2006	08-12-2006
22052	Duault	Inondations et coulées de boue	05-01-2010	12-01-2010	09-04-2010	11-04-2010
22053	Éréac	Tempête	15-10-1987	16-10-1987	22-10-1987	24-10-1987
22053	Éréac	Inondations, coulées de boue, glissements et chocs mécaniques liés à l'action des vagues	25-12-1999	29-12-1999	29-12-1999	30-12-1999
22053	Éréac	Inondations et coulées de boue	27-02-2010	01-03-2010	25-06-2010	26-06-2010
22054	Erquy	Tempête	15-10-1987	16-10-1987	22-10-1987	24-10-1987

INSEE	Commune	Risque	Date début	Date fin	Date arrêté	Date JO
22054	Erquy	Inondations et coulées de boue	15-01-1988	15-02-1988	07-04-1988	21-04-1988
22054	Erquy	Inondations et coulées de boue	14-10-1993	14-10-1993	08-03-1994	24-03-1994
22054	Erquy	Inondations et coulées de boue	28-05-1998	28-05-1998	18-09-1998	03-10-1998
22054	Erquy	Inondations, coulées de boue, glissements et chocs mécaniques liés à l'action des vagues	25-12-1999	29-12-1999	29-12-1999	30-12-1999
22055	Binic/Etables-sur-Mer (<i>Binic</i>)	Inondations et coulées de boue	21-08-1984	21-08-1984	16-10-1984	24-10-1984
22055	Binic/Etables-sur-Mer (<i>Binic</i>)	Tempête	15-10-1987	16-10-1987	22-10-1987	24-10-1987
22055	Binic/Etables-sur-Mer (<i>Binic</i>)	Inondations et coulées de boue	15-01-1988	15-02-1988	02-08-1988	13-08-1988
22055	Binic/Etables-sur-Mer (<i>Binic</i>)	Inondations, coulées de boue et chocs mécaniques liés à l'action des vagues	19-02-1996	20-02-1996	17-07-1996	04-09-1996
22055	Binic/Etables-sur-Mer (<i>Binic</i>)	Inondations, coulées de boue, glissements et chocs mécaniques liés à l'action des vagues	25-12-1999	29-12-1999	29-12-1999	30-12-1999
22055	Binic/Etables-sur-Mer (<i>Binic</i>)	Inondations et chocs mécaniques liés à l'action des vagues	28-02-2010	28-02-2010	10-05-2010	13-05-2010
22055	Binic/Etables-sur-Mer (<i>Etables-sur-Mer</i>)	Inondations et coulées de boue	21-08-1984	21-08-1984	16-10-1984	24-10-1984
22055	Binic/Etables-sur-Mer (<i>Etables-sur-Mer</i>)	Tempête	15-10-1987	16-10-1987	22-10-1987	24-10-1987
22055	Binic/Etables-sur-Mer (<i>Etables-sur-Mer</i>)	Inondations et coulées de boue	15-01-1988	15-02-1988	07-04-1988	21-04-1988
22055	Binic/Etables-sur-Mer (<i>Etables-sur-Mer</i>)	Inondations, coulées de boue, glissements et chocs mécaniques liés à l'action des vagues	25-12-1999	29-12-1999	29-12-1999	30-12-1999
22055	Binic/Etables-sur-Mer	Inondations par ruissellement et coulées de boue	01-10-2020	03-10-2020	07-10-2020	08-10-2020
22055	Binic/Etables-sur-Mer	Inondations et coulées de boue	01-10-2020	03-10-2020	07-10-2020	08-10-2020
22056	Évran	Tempête	15-10-1987	16-10-1987	22-10-1987	24-10-1987
22056	Évran	Inondations et coulées de boue	15-01-1988	15-02-1988	07-04-1988	21-04-1988
22056	Évran	Inondations et coulées de boue	17-01-1995	31-01-1995	06-02-1995	08-02-1995
22056	Évran	Inondations et coulées de boue	01-07-1995	03-07-1995	28-09-1995	15-10-1995
22056	Évran	Inondations, coulées de boue, glissements et chocs mécaniques liés à l'action des vagues	25-12-1999	29-12-1999	29-12-1999	30-12-1999
22056	Évran	Inondations et coulées de boue	05-01-2001	06-01-2001	12-02-2001	23-02-2001
22056	Évran	Inondations et coulées de boue	28-02-2010	01-03-2010	30-03-2010	02-04-2010
22057	Le Faouët	Tempête	15-10-1987	16-10-1987	22-10-1987	24-10-1987
22057	Le Faouët	Inondations et coulées de boue	15-01-1988	15-02-1988	07-04-1988	21-04-1988
22057	Le Faouët	Inondations, coulées de boue, glissements et chocs mécaniques liés à l'action des vagues	25-12-1999	29-12-1999	29-12-1999	30-12-1999
22059	Le Foëil	Tempête	15-10-1987	16-10-1987	22-10-1987	24-10-1987
22059	Le Foëil	Inondations et coulées de boue	15-01-1988	15-02-1988	07-04-1988	21-04-1988
22059	Le Foëil	Inondations et coulées de boue	17-01-1995	31-01-1995	21-02-1995	24-02-1995

INSEE	Commune	Risque	Date début	Date fin	Date arrêté	Date JO
22059	Le Foeil	Inondations, coulées de boue, glissements et chocs mécaniques liés à l'action des vagues	25-12-1999	29-12-1999	29-12-1999	30-12-1999
22060	Gausson	Inondations et coulées de boue	28-06-1986	30-06-1986	25-08-1986	06-09-1986
22060	Gausson	Tempête	15-10-1987	16-10-1987	22-10-1987	24-10-1987
22060	Gausson	Inondations et coulées de boue	08-06-1993	09-06-1993	28-09-1993	10-10-1993
22060	Gausson	Inondations, coulées de boue, glissements et chocs mécaniques liés à l'action des vagues	25-12-1999	29-12-1999	29-12-1999	30-12-1999
22061	Glomel	Tempête	15-10-1987	16-10-1987	22-10-1987	24-10-1987
22061	Glomel	Inondations et coulées de boue	15-01-1988	15-02-1988	07-04-1988	21-04-1988
22061	Glomel	Inondations et coulées de boue	17-01-1995	31-01-1995	06-02-1995	08-02-1995
22061	Glomel	Inondations, coulées de boue, glissements et chocs mécaniques liés à l'action des vagues	25-12-1999	29-12-1999	29-12-1999	30-12-1999
22061	Glomel	Inondations et coulées de boue	08-05-2000	08-05-2000	30-11-2000	17-12-2000
22061	Glomel	Inondations et coulées de boue	12-12-2000	12-12-2000	06-03-2001	23-03-2001
22061	Glomel	Inondations et coulées de boue	09-01-2010	12-01-2010	09-04-2010	11-04-2010
22062	Gomené	Tempête	15-10-1987	16-10-1987	22-10-1987	24-10-1987
22062	Gomené	Inondations, coulées de boue, glissements et chocs mécaniques liés à l'action des vagues	25-12-1999	29-12-1999	29-12-1999	30-12-1999
22063	Gommenec'h	Tempête	15-10-1987	16-10-1987	22-10-1987	24-10-1987
22063	Gommenec'h	Inondations et coulées de boue	15-01-1988	15-02-1988	02-08-1988	13-08-1988
22063	Gommenec'h	Inondations et coulées de boue	17-01-1995	31-01-1995	06-02-1995	08-02-1995
22063	Gommenec'h	Inondations, coulées de boue, glissements et chocs mécaniques liés à l'action des vagues	25-12-1999	29-12-1999	29-12-1999	30-12-1999
22064	Gouarec	Inondations et coulées de boue	06-02-2014	08-02-2014	13-05-2014	18-05-2014
22064	Gouarec	Poids de la neige - chutes de neige	07-02-1983	12-02-1983	09-06-1983	12-06-1983
22064	Gouarec	Inondations et coulées de boue	19-05-1986	20-05-1986	30-07-1986	20-08-1986
22064	Gouarec	Tempête	15-10-1987	16-10-1987	22-10-1987	24-10-1987
22064	Gouarec	Inondations et coulées de boue	15-01-1988	15-02-1988	07-04-1988	21-04-1988
22064	Gouarec	Inondations et coulées de boue	17-01-1995	31-01-1995	06-02-1995	08-02-1995
22064	Gouarec	Inondations, coulées de boue, glissements et chocs mécaniques liés à l'action des vagues	25-12-1999	29-12-1999	29-12-1999	30-12-1999
22064	Gouarec	Inondations et coulées de boue	12-12-2000	13-12-2000	06-03-2001	23-03-2001
22064	Gouarec	Inondations et coulées de boue	01-07-2009	01-07-2009	16-10-2009	21-10-2009
22064	Gouarec	Inondations et coulées de boue	06-01-2010	06-01-2010	09-04-2010	11-04-2010
22065	Gouarel	Tempête	15-10-1987	16-10-1987	22-10-1987	24-10-1987

INSEE	Commune	Risque	Date début	Date fin	Date arrêté	Date JO
22065	Goudelin	Inondations et coulées de boue	15-01-1988	15-02-1988	07-04-1988	21-04-1988
22065	Goudelin	Inondations et coulées de boue	08-06-1993	09-06-1993	28-09-1993	10-10-1993
22065	Goudelin	Inondations et coulées de boue	10-06-1993	11-06-1993	28-09-1993	10-10-1993
22065	Goudelin	Inondations et coulées de boue	17-01-1995	31-01-1995	06-02-1995	08-02-1995
22065	Goudelin	Inondations, coulées de boue, glissements et chocs mécaniques liés à l'action des vagues	25-12-1999	29-12-1999	29-12-1999	30-12-1999
22065	Goudelin	Inondations et coulées de boue	01-05-2001	01-05-2001	09-10-2001	27-10-2001
22065	Goudelin	Inondations et coulées de boue	27-02-2010	28-02-2010	10-05-2010	13-05-2010
22067	Grâces	Inondations et coulées de boue	28-06-1986	30-06-1986	25-08-1986	06-09-1986
22067	Grâces	Tempête	15-10-1987	16-10-1987	22-10-1987	24-10-1987
22067	Grâces	Inondations et coulées de boue	15-01-1988	15-02-1988	02-08-1988	13-08-1988
22067	Grâces	Inondations et coulées de boue	17-01-1995	31-01-1995	06-02-1995	08-02-1995
22067	Grâces	Inondations, coulées de boue, glissements et chocs mécaniques liés à l'action des vagues	25-12-1999	29-12-1999	29-12-1999	30-12-1999
22067	Grâces	Inondations et coulées de boue	12-12-2000	13-12-2000	06-03-2001	23-03-2001
22067	Grâces	Inondations et coulées de boue	27-02-2010	28-02-2010	10-05-2010	13-05-2010
22067	Grâces	Inondations et coulées de boue	01-10-2020	03-10-2020	07-10-2020	08-10-2020
22068	Grâce-Uzel	Tempête	15-10-1987	16-10-1987	22-10-1987	24-10-1987
22068	Grâce-Uzel	Inondations et coulées de boue	15-01-1988	15-02-1988	07-04-1988	21-04-1988
22068	Grâce-Uzel	Inondations et coulées de boue	08-06-1993	09-06-1993	28-09-1993	10-10-1993
22068	Grâce-Uzel	Inondations, coulées de boue, glissements et chocs mécaniques liés à l'action des vagues	25-12-1999	29-12-1999	29-12-1999	30-12-1999
22069	Guenroc	Tempête	15-10-1987	16-10-1987	22-10-1987	24-10-1987
22069	Guenroc	Inondations et coulées de boue	17-01-1995	31-01-1995	06-02-1995	08-02-1995
22069	Guenroc	Inondations, coulées de boue, glissements et chocs mécaniques liés à l'action des vagues	25-12-1999	29-12-1999	29-12-1999	30-12-1999
22069	Guenroc	Inondations et coulées de boue	07-05-2000	07-05-2000	30-11-2000	17-12-2000
22069	Guenroc	Inondations et coulées de boue	11-05-2000	11-05-2000	30-11-2000	17-12-2000
22070	Guingamp	Inondations et coulées de boue	28-06-1986	30-06-1986	25-08-1986	06-09-1986
22070	Guingamp	Tempête	15-10-1987	16-10-1987	22-10-1987	24-10-1987
22070	Guingamp	Inondations et coulées de boue	15-01-1988	15-02-1988	07-04-1988	21-04-1988
22070	Guingamp	Inondations et coulées de boue	17-01-1995	31-01-1995	06-02-1995	08-02-1995
22070	Guingamp	Inondations, coulées de boue, glissements et chocs mécaniques liés à l'action des vagues	25-12-1999	29-12-1999	29-12-1999	30-12-1999
22070	Guingamp	Inondations et coulées de boue	12-12-2000	12-12-2000	06-03-2001	23-03-2001
22070	Guingamp	Inondations et coulées de boue	28-02-2010	01-03-2010	30-03-2010	02-04-2010

INSEE	Commune	Risque	Date début	Date fin	Date arrêté	Date JO
22071	Guitté	Tempête	15-10-1987	16-10-1987	22-10-1987	24-10-1987
22071	Guitté	Inondations et coulées de boue	15-01-1988	15-02-1988	07-04-1988	21-04-1988
22071	Guitté	Inondations et coulées de boue	29-06-1992	30-06-1992	06-11-1992	18-11-1992
22071	Guitté	Inondations et coulées de boue	17-01-1995	31-01-1995	06-02-1995	08-02-1995
22071	Guitté	Inondations, coulées de boue, glissements et chocs mécaniques liés à l'action des vagues	25-12-1999	29-12-1999	29-12-1999	30-12-1999
22071	Guitté	Inondations et coulées de boue	11-05-2000	11-05-2000	30-11-2000	17-12-2000
22072	Gurunhuel	Inondations et coulées de boue	28-06-1986	30-06-1986	25-08-1986	06-09-1986
22072	Gurunhuel	Tempête	15-10-1987	16-10-1987	22-10-1987	24-10-1987
22072	Gurunhuel	Inondations et coulées de boue	17-01-1995	31-01-1995	06-02-1995	08-02-1995
22072	Gurunhuel	Inondations, coulées de boue, glissements et chocs mécaniques liés à l'action des vagues	25-12-1999	29-12-1999	29-12-1999	30-12-1999
22072	Gurunhuel	Inondations et coulées de boue	08-01-2010	11-01-2010	09-04-2010	11-04-2010
22073	La Harmoye	Tempête	15-10-1987	16-10-1987	22-10-1987	24-10-1987
22073	La Harmoye	Inondations, coulées de boue, glissements et chocs mécaniques liés à l'action des vagues	25-12-1999	29-12-1999	29-12-1999	30-12-1999
22073	La Harmoye	Inondations et coulées de boue	05-01-2010	12-01-2010	09-04-2010	11-04-2010
22074	Le Haut-Corlay	Tempête	15-10-1987	16-10-1987	22-10-1987	24-10-1987
22074	Le Haut-Corlay	Inondations et coulées de boue	15-01-1988	15-02-1988	07-04-1988	21-04-1988
22074	Le Haut-Corlay	Inondations et coulées de boue	17-01-1995	31-01-1995	06-02-1995	08-02-1995
22074	Le Haut-Corlay	Inondations, coulées de boue, glissements et chocs mécaniques liés à l'action des vagues	25-12-1999	29-12-1999	29-12-1999	30-12-1999
22074	Le Haut-Corlay	Inondations et coulées de boue	05-01-2010	12-01-2010	09-04-2010	11-04-2010
22075	Hémonstoir	Tempête	15-10-1987	16-10-1987	22-10-1987	24-10-1987
22075	Hémonstoir	Inondations et coulées de boue	15-01-1988	15-02-1988	07-04-1988	21-04-1988
22075	Hémonstoir	Inondations et coulées de boue	08-06-1993	09-06-1993	28-09-1993	10-10-1993
22075	Hémonstoir	Inondations, coulées de boue, glissements et chocs mécaniques liés à l'action des vagues	25-12-1999	29-12-1999	29-12-1999	30-12-1999
22076	Hénanbihen	Inondations et coulées de boue	28-05-2017	28-05-2017	25-07-2017	02-09-2017
22076	Hénanbihen	Tempête	15-10-1987	16-10-1987	22-10-1987	24-10-1987
22076	Hénanbihen	Inondations et coulées de boue	15-01-1988	15-02-1988	02-08-1988	13-08-1988
22076	Hénanbihen	Inondations, coulées de boue, glissements et chocs mécaniques liés à l'action des vagues	25-12-1999	29-12-1999	29-12-1999	30-12-1999
22077	Hénansal	Tempête	15-10-1987	16-10-1987	22-10-1987	24-10-1987

INSEE	Commune	Risque	Date début	Date fin	Date arrêté	Date JO
22077	Hénansal	Inondations, coulées de boue, glissements et chocs mécaniques liés à l'action des vagues	25-12-1999	29-12-1999	29-12-1999	30-12-1999
22079	Hénon	Inondations et coulées de boue	28-06-1986	30-06-1986	25-08-1986	06-09-1986
22079	Hénon	Tempête	15-10-1987	16-10-1987	22-10-1987	24-10-1987
22079	Hénon	Inondations, coulées de boue, glissements et chocs mécaniques liés à l'action des vagues	25-12-1999	29-12-1999	29-12-1999	30-12-1999
22079	Hénon	Inondation par débordement de cours d'eau	05-11-2019	05-11-2019	02-03-2020	13-03-2020
22081	Hillion	Tempête	15-10-1987	16-10-1987	22-10-1987	24-10-1987
22081	Hillion	Inondations et coulées de boue	14-10-1993	14-10-1993	08-03-1994	24-03-1994
22081	Hillion	Inondations, coulées de boue, glissements et chocs mécaniques liés à l'action des vagues	25-12-1999	29-12-1999	29-12-1999	30-12-1999
22081	Hillion	Inondations et coulées de boue	28-02-2010	01-03-2010	25-06-2010	26-06-2010
22081	Hillion	Inondation par débordement de cours d'eau	15-11-2019	16-11-2019	13-01-2020	29-01-2020
22081	Hillion	Inondations et coulées de boue	01-10-2020	03-10-2020	19-10-2020	14-11-2020
22082	Le Hinglé	Tempête	15-10-1987	16-10-1987	22-10-1987	24-10-1987
22082	Le Hinglé	Inondations, coulées de boue, glissements et chocs mécaniques liés à l'action des vagues	25-12-1999	29-12-1999	29-12-1999	30-12-1999
22083	Illifaut	Tempête	15-10-1987	16-10-1987	22-10-1987	24-10-1987
22083	Illifaut	Inondations, coulées de boue, glissements et chocs mécaniques liés à l'action des vagues	25-12-1999	29-12-1999	29-12-1999	30-12-1999
22084	Jugon-les-Lacs commune nouvelle (Dolo)	Tempête	15-10-1987	16-10-1987	22-10-1987	24-10-1987
22084	Jugon-les-Lacs commune nouvelle (Dolo)	Inondations et coulées de boue	09-06-1993	10-06-1993	28-09-1993	10-10-1993
22084	Jugon-les-Lacs commune nouvelle (Dolo)	Inondations et coulées de boue	17-01-1995	31-01-1995	06-02-1995	08-02-1995
22084	Jugon-les-Lacs commune nouvelle (Dolo)	Inondations, coulées de boue, glissements et chocs mécaniques liés à l'action des vagues	25-12-1999	29-12-1999	29-12-1999	30-12-1999
22084	Jugon-les-Lacs commune nouvelle (Jugon-les-Lacs)	Inondations et coulées de boue	06-02-2014	08-02-2014	13-05-2014	18-05-2014
22084	Jugon-les-Lacs commune nouvelle (Jugon-les-Lacs)	Tempête	15-10-1987	16-10-1987	22-10-1987	24-10-1987
22084	Jugon-les-Lacs commune nouvelle (Jugon-les-Lacs)	Inondations et coulées de boue	15-01-1988	15-02-1988	07-04-1988	21-04-1988
22084	Jugon-les-Lacs commune nouvelle (Jugon-les-Lacs)	Inondations et coulées de boue	09-06-1993	10-06-1993	28-09-1993	10-10-1993
22084	Jugon-les-Lacs commune nouvelle (Jugon-les-Lacs)	Inondations et coulées de boue	17-01-1995	31-01-1995	06-02-1995	08-02-1995
22084	Jugon-les-Lacs commune nouvelle (Jugon-les-Lacs)	Inondations, coulées de boue, glissements et chocs mécaniques liés à l'action des vagues	25-12-1999	29-12-1999	29-12-1999	30-12-1999

INSEE	Commune	Risque	Date début	Date fin	Date arrêté	Date JO
22084	Jugon-les-Lacs commune nouvelle (Jugon-les-Lacs)	Inondations et coulées de boue	05-01-2001	06-01-2001	12-02-2001	23-02-2001
22084	Jugon-les-Lacs commune nouvelle (Jugon-les-Lacs)	Inondations et coulées de boue	28-02-2010	01-03-2010	30-03-2010	02-04-2010
22085	Kerbors	Inondations et coulées de boue	23-08-2015	24-08-2015	18-11-2015	19-11-2015
22085	Kerbors	Tempête	15-10-1987	16-10-1987	22-10-1987	24-10-1987
22085	Kerbors	Inondations et coulées de boue	15-01-1988	15-02-1988	02-08-1988	13-08-1988
22085	Kerbors	Inondations et coulées de boue	17-01-1995	31-01-1995	21-02-1995	24-02-1995
22085	Kerbors	Inondations, coulées de boue et chocs mécaniques liés à l'action des vagues	19-02-1996	20-02-1996	17-07-1996	04-09-1996
22085	Kerbors	Inondations, coulées de boue, glissements et chocs mécaniques liés à l'action des vagues	25-12-1999	29-12-1999	29-12-1999	30-12-1999
22086	Kerfot	Tempête	15-10-1987	16-10-1987	22-10-1987	24-10-1987
22086	Kerfot	Inondations, coulées de boue, glissements et chocs mécaniques liés à l'action des vagues	25-12-1999	29-12-1999	29-12-1999	30-12-1999
22087	Kergrist-Moëlou	Poids de la neige - chutes de neige	07-02-1983	12-02-1983	09-06-1983	12-06-1983
22087	Kergrist-Moëlou	Tempête	15-10-1987	16-10-1987	22-10-1987	24-10-1987
22087	Kergrist-Moëlou	Inondations et coulées de boue	15-01-1988	15-02-1988	07-04-1988	21-04-1988
22087	Kergrist-Moëlou	Inondations, coulées de boue, glissements et chocs mécaniques liés à l'action des vagues	25-12-1999	29-12-1999	29-12-1999	30-12-1999
22087	Kergrist-Moëlou	Inondations et coulées de boue	09-01-2010	12-01-2010	09-04-2010	11-04-2010
22088	Kerien	Tempête	15-10-1987	16-10-1987	22-10-1987	24-10-1987
22088	Kerien	Inondations et coulées de boue	15-01-1988	15-02-1988	07-04-1988	21-04-1988
22088	Kerien	Inondations, coulées de boue, glissements et chocs mécaniques liés à l'action des vagues	25-12-1999	29-12-1999	29-12-1999	30-12-1999
22088	Kerien	Inondations et coulées de boue	05-01-2010	12-01-2010	09-04-2010	11-04-2010
22090	Kermaria-Sulard	Tempête	15-10-1987	16-10-1987	22-10-1987	24-10-1987
22090	Kermaria-Sulard	Inondations et coulées de boue	15-01-1988	15-02-1988	02-08-1988	13-08-1988
22090	Kermaria-Sulard	Inondations et coulées de boue	11-09-1989	11-09-1989	14-02-1990	28-02-1990
22090	Kermaria-Sulard	Inondations, coulées de boue, glissements et chocs mécaniques liés à l'action des vagues	25-12-1999	29-12-1999	29-12-1999	30-12-1999
22091	Kermoroc'h	Tempête	15-10-1987	16-10-1987	22-10-1987	24-10-1987
22091	Kermoroc'h	Inondations, coulées de boue, glissements et chocs mécaniques liés à l'action des vagues	25-12-1999	29-12-1999	29-12-1999	30-12-1999
22092	Kerpert	Tempête	15-10-1987	16-10-1987	22-10-1987	24-10-1987
22092	Kerpert	Inondations et coulées de boue	08-06-1993	09-06-1993	28-09-1993	10-10-1993

INSEE	Commune	Risque	Date début	Date fin	Date arrêté	Date JO
22092	Kerpert	Inondations, coulées de boue, glissements et chocs mécaniques liés à l'action des vagues	25-12-1999	29-12-1999	29-12-1999	30-12-1999
22092	Kerpert	Inondations et coulées de boue	05-01-2010	12-01-2010	09-04-2010	11-04-2010
22093	Lamballe-Armor (<i>Lamballe</i>)	Tempête	15-10-1987	16-10-1987	22-10-1987	24-10-1987
22093	Lamballe-Armor (<i>Lamballe</i>)	Inondations et coulées de boue	15-01-1988	15-02-1988	07-04-1988	21-04-1988
22093	Lamballe-Armor (<i>Lamballe</i>)	Inondations et coulées de boue	10-06-1993	11-06-1993	28-09-1993	10-10-1993
22093	Lamballe-Armor (<i>Lamballe</i>)	Inondations, coulées de boue, glissements et chocs mécaniques liés à l'action des vagues	25-12-1999	29-12-1999	29-12-1999	30-12-1999
22093	Lamballe-Armor (<i>Lamballe</i>)	Inondations et coulées de boue	27-06-2005	27-06-2005	02-03-2006	11-03-2006
22093	Lamballe-Armor (<i>Lamballe</i>)	Inondations et coulées de boue	28-02-2010	01-03-2010	30-03-2010	02-04-2010
22093	Lamballe-Armor (<i>Meslin</i>)	Tempête	15-10-1987	16-10-1987	22-10-1987	24-10-1987
22093	Lamballe-Armor (<i>Meslin</i>)	Inondations et coulées de boue	15-01-1988	15-02-1988	07-04-1988	21-04-1988
22093	Lamballe-Armor (<i>Meslin</i>)	Inondations, coulées de boue, glissements et chocs mécaniques liés à l'action des vagues	25-12-1999	29-12-1999	29-12-1999	30-12-1999
22093	Lamballe-Armor (<i>Meslin</i>)	Inondations et coulées de boue	27-02-2010	28-02-2010	30-03-2010	02-04-2010
22093	Lamballe-Armor (<i>Morieux</i>)	Tempête	15-10-1987	16-10-1987	22-10-1987	24-10-1987
22093	Lamballe-Armor (<i>Morieux</i>)	Inondations et coulées de boue	15-01-1988	15-02-1988	07-04-1988	21-04-1988
22093	Lamballe-Armor (<i>Morieux</i>)	Inondations, coulées de boue, glissements et chocs mécaniques liés à l'action des vagues	25-12-1999	29-12-1999	29-12-1999	30-12-1999
22093	Lamballe-Armor (<i>Morieux</i>)	Inondations et coulées de boue	27-02-2010	28-02-2010	10-05-2010	13-05-2010
22093	Lamballe-Armor (<i>Planguenoual</i>)	Tempête	15-10-1987	16-10-1987	22-10-1987	24-10-1987
22093	Lamballe-Armor (<i>Planguenoual</i>)	Inondations et coulées de boue	15-01-1988	15-02-1988	07-04-1988	21-04-1988
22093	Lamballe-Armor (<i>Planguenoual</i>)	Inondations et coulées de boue	28-05-1998	28-05-1998	18-09-1998	03-10-1998
22093	Lamballe-Armor (<i>Planguenoual</i>)	Inondations, coulées de boue, glissements et chocs mécaniques liés à l'action des vagues	25-12-1999	29-12-1999	29-12-1999	30-12-1999
22094	Lancieux	Tempête	15-10-1987	16-10-1987	22-10-1987	24-10-1987
22094	Lancieux	Inondations, coulées de boue, glissements et chocs mécaniques liés à l'action des vagues	25-12-1999	29-12-1999	29-12-1999	30-12-1999
22094	Lancieux	Inondations et chocs mécaniques liés à l'action des vagues	09-03-2008	10-03-2008	15-05-2008	22-05-2008
22095	Landebaëron	Tempête	15-10-1987	16-10-1987	22-10-1987	24-10-1987
22095	Landebaëron	Inondations et coulées de boue	15-01-1988	15-02-1988	02-08-1988	13-08-1988
22095	Landebaëron	Inondations, coulées de boue, glissements et chocs mécaniques liés à l'action des vagues	25-12-1999	29-12-1999	29-12-1999	30-12-1999
22096	Landébia	Tempête	15-10-1987	16-10-1987	22-10-1987	24-10-1987
22096	Landébia	Inondations, coulées de boue, glissements et chocs mécaniques liés à l'action des vagues	25-12-1999	29-12-1999	29-12-1999	30-12-1999
22097	La Landec	Tempête	15-10-1987	16-10-1987	22-10-1987	24-10-1987
22097	La Landec	Inondations, coulées de boue, glissements et chocs mécaniques liés à l'action des vagues	25-12-1999	29-12-1999	29-12-1999	30-12-1999

INSEE	Commune	Risque	Date début	Date fin	Date arrêté	Date JO
22098	Landéhen	Tempête	15-10-1987	16-10-1987	22-10-1987	24-10-1987
22098	Landéhen	Inondations, coulées de boue, glissements et chocs mécaniques liés à l'action des vagues	25-12-1999	29-12-1999	29-12-1999	30-12-1999
22099	Lanfains	Tempête	15-10-1987	16-10-1987	22-10-1987	24-10-1987
22099	Lanfains	Inondations et coulées de boue	15-01-1988	15-02-1988	07-04-1988	21-04-1988
22099	Lanfains	Inondations, coulées de boue, glissements et chocs mécaniques liés à l'action des vagues	25-12-1999	29-12-1999	29-12-1999	30-12-1999
22099	Lanfains	Inondations et coulées de boue	08-01-2010	12-01-2010	09-04-2010	11-04-2010
22101	Langoat	Inondations et coulées de boue	28-06-1986	30-06-1986	25-08-1986	06-09-1986
22101	Langoat	Tempête	15-10-1987	16-10-1987	22-10-1987	24-10-1987
22101	Langoat	Inondations et coulées de boue	15-01-1988	15-02-1988	07-04-1988	21-04-1988
22101	Langoat	Inondations et coulées de boue	17-01-1995	31-01-1995	06-02-1995	08-02-1995
22101	Langoat	Inondations, coulées de boue, glissements et chocs mécaniques liés à l'action des vagues	25-12-1999	29-12-1999	29-12-1999	30-12-1999
22101	Langoat	Inondations et coulées de boue	09-02-2001	10-02-2001	06-07-2001	18-07-2001
22101	Langoat	Inondations et coulées de boue	28-02-2010	28-02-2010	30-03-2010	02-04-2010
22103	Langrolay-sur-Rance	Tempête	15-10-1987	16-10-1987	22-10-1987	24-10-1987
22103	Langrolay-sur-Rance	Inondations, coulées de boue, glissements et chocs mécaniques liés à l'action des vagues	25-12-1999	29-12-1999	29-12-1999	30-12-1999
22104	Languédias	Tempête	15-10-1987	16-10-1987	22-10-1987	24-10-1987
22104	Languédias	Inondations, coulées de boue, glissements et chocs mécaniques liés à l'action des vagues	25-12-1999	29-12-1999	29-12-1999	30-12-1999
22105	Languenan	Tempête	15-10-1987	16-10-1987	22-10-1987	24-10-1987
22105	Languenan	Inondations, coulées de boue, glissements et chocs mécaniques liés à l'action des vagues	25-12-1999	29-12-1999	29-12-1999	30-12-1999
22105	Languenan	Inondations et coulées de boue	02-08-2001	02-08-2001	27-02-2002	16-03-2002
22106	Langueux	Inondations et coulées de boue	21-08-1984	21-08-1984	16-10-1984	24-10-1984
22106	Langueux	Inondations et coulées de boue	19-05-1986	20-05-1986	30-07-1986	20-08-1986
22106	Langueux	Tempête	15-10-1987	16-10-1987	22-10-1987	24-10-1987
22106	Langueux	Inondations, coulées de boue, glissements et chocs mécaniques liés à l'action des vagues	25-12-1999	29-12-1999	29-12-1999	30-12-1999
22106	Langueux	Inondations et coulées de boue	06-07-2000	07-07-2000	06-11-2000	22-11-2000
22106	Langueux	Inondations et chocs mécaniques liés à l'action des vagues	28-02-2010	28-02-2010	10-05-2010	13-05-2010
22107	Bon-Repos-sur-Blavet (<i>Laniscat</i>)	Inondations et coulées de boue	06-02-2014	08-02-2014	13-05-2014	18-05-2014

INSEE	Commune	Risque	Date début	Date fin	Date arrêté	Date JO
22107	Bon-Repos-sur-Blavet (<i>Laniscat</i>)	Inondations et coulées de boue	19-05-1986	20-05-1986	30-07-1986	20-08-1986
22107	Bon-Repos-sur-Blavet (<i>Laniscat</i>)	Tempête	15-10-1987	16-10-1987	22-10-1987	24-10-1987
22107	Bon-Repos-sur-Blavet (<i>Laniscat</i>)	Inondations et coulées de boue	15-01-1988	15-02-1988	02-08-1988	13-08-1988
22107	Bon-Repos-sur-Blavet (<i>Laniscat</i>)	Inondations et coulées de boue	01-02-1990	01-02-1990	24-07-1990	15-08-1990
22107	Bon-Repos-sur-Blavet (<i>Laniscat</i>)	Inondations et coulées de boue	17-01-1995	31-01-1995	06-02-1995	08-02-1995
22107	Bon-Repos-sur-Blavet (<i>Laniscat</i>)	Inondations, coulées de boue, glissements et chocs mécaniques liés à l'action des vagues	25-12-1999	29-12-1999	29-12-1999	30-12-1999
22107	Bon-Repos-sur-Blavet (<i>Laniscat</i>)	Inondations et coulées de boue	12-12-2000	13-12-2000	06-03-2001	23-03-2001
22107	Bon-Repos-sur-Blavet (<i>Laniscat</i>)	Inondations et coulées de boue	06-01-2010	12-01-2010	09-04-2010	11-04-2010
22107	Bon-Repos-sur-Blavet (<i>Perret</i>)	Tempête	15-10-1987	16-10-1987	22-10-1987	24-10-1987
22107	Bon-Repos-sur-Blavet (<i>Perret</i>)	Inondations et coulées de boue	15-01-1988	15-02-1988	02-08-1988	13-08-1988
22107	Bon-Repos-sur-Blavet (<i>Perret</i>)	Inondations et coulées de boue	17-01-1995	31-01-1995	06-02-1995	08-02-1995
22107	Bon-Repos-sur-Blavet (<i>Perret</i>)	Inondations, coulées de boue, glissements et chocs mécaniques liés à l'action des vagues	25-12-1999	29-12-1999	29-12-1999	30-12-1999
22107	Bon-Repos-sur-Blavet (<i>Perret</i>)	Inondations et coulées de boue	05-01-2010	12-01-2010	09-04-2010	11-04-2010
22107	Bon-Repos-sur-Blavet (<i>Saint-Gelven</i>)	Tempête	15-10-1987	16-10-1987	22-10-1987	24-10-1987
22107	Bon-Repos-sur-Blavet (<i>Saint-Gelven</i>)	Inondations et coulées de boue	15-01-1988	15-02-1988	02-08-1988	13-08-1988
22107	Bon-Repos-sur-Blavet (<i>Saint-Gelven</i>)	Inondations et coulées de boue	17-01-1995	31-01-1995	06-02-1995	08-02-1995
22107	Bon-Repos-sur-Blavet (<i>Saint-Gelven</i>)	Inondations, coulées de boue, glissements et chocs mécaniques liés à l'action des vagues	25-12-1999	29-12-1999	29-12-1999	30-12-1999
22107	Bon-Repos-sur-Blavet (<i>Saint-Gelven</i>)	Inondations et coulées de boue	06-01-2010	12-01-2010	09-04-2010	11-04-2010
22107	Bon-Repos-sur-Blavet	Inondation par ruissellement	08-06-2018	08-06-2018	09-07-2018	27-07-2018
22108	Lanleff	Tempête	15-10-1987	16-10-1987	22-10-1987	24-10-1987
22108	Lanleff	Inondations et coulées de boue	15-01-1988	15-02-1988	02-08-1988	13-08-1988
22108	Lanleff	Inondations, coulées de boue, glissements et chocs mécaniques liés à l'action des vagues	25-12-1999	29-12-1999	29-12-1999	30-12-1999
22108	Lanleff	Inondations et coulées de boue	28-02-2010	01-03-2010	30-03-2010	02-04-2010
22109	Lanloup	Tempête	15-10-1987	16-10-1987	22-10-1987	24-10-1987
22109	Lanloup	Inondations, coulées de boue, glissements et chocs mécaniques liés à l'action des vagues	25-12-1999	29-12-1999	29-12-1999	30-12-1999
22110	Lanmérin	Tempête	15-10-1987	16-10-1987	22-10-1987	24-10-1987
22110	Lanmérin	Inondations et coulées de boue	15-01-1988	15-02-1988	02-08-1988	13-08-1988
22110	Lanmérin	Inondations et coulées de boue	17-01-1995	31-01-1995	06-02-1995	08-02-1995
22110	Lanmérin	Inondations, coulées de boue, glissements et chocs mécaniques liés à l'action des vagues	25-12-1999	29-12-1999	29-12-1999	30-12-1999

INSEE	Commune	Risque	Date début	Date fin	Date arrêté	Date JO
22110	Lanmérin	Inondations et coulées de boue	08-02-2001	08-02-2001	06-07-2001	18-07-2001
22111	Lanmodez	Inondations et coulées de boue	06-04-1985	08-04-1985	15-07-1985	27-07-1985
22111	Lanmodez	Tempête	15-10-1987	16-10-1987	22-10-1987	24-10-1987
22111	Lanmodez	Inondations et coulées de boue	15-01-1988	15-02-1988	07-04-1988	21-04-1988
22111	Lanmodez	Inondations et coulées de boue	17-01-1995	31-01-1995	21-02-1995	24-02-1995
22111	Lanmodez	Eboulement, glissement et affaissement de terrain	01-01-1995	31-01-1995	18-03-1996	17-04-1996
22111	Lanmodez	Inondations, coulées de boue et chocs mécaniques liés à l'action des vagues	19-02-1996	20-02-1996	17-07-1996	04-09-1996
22111	Lanmodez	Inondations, coulées de boue, glissements et chocs mécaniques liés à l'action des vagues	25-12-1999	29-12-1999	29-12-1999	30-12-1999
22112	Lannebert	Tempête	15-10-1987	16-10-1987	22-10-1987	24-10-1987
22112	Lannebert	Inondations, coulées de boue, glissements et chocs mécaniques liés à l'action des vagues	25-12-1999	29-12-1999	29-12-1999	30-12-1999
22112	Lannebert	Inondations et coulées de boue	29-05-2008	29-05-2008	11-09-2008	16-09-2008
22112	Lannebert	Inondations et coulées de boue	27-02-2010	28-02-2010	30-03-2010	02-04-2010
22113	Lannion	Inondations et coulées de boue	06-04-1985	08-04-1985	15-07-1985	27-07-1985
22113	Lannion	Tempête	15-10-1987	16-10-1987	22-10-1987	24-10-1987
22113	Lannion	Inondations et coulées de boue	11-09-1989	11-09-1989	05-12-1989	13-12-1989
22113	Lannion	Inondations et coulées de boue	16-09-1995	17-09-1995	08-01-1996	28-01-1996
22113	Lannion	Inondations, coulées de boue et chocs mécaniques liés à l'action des vagues	02-01-1998	02-01-1998	10-08-1998	22-08-1998
22113	Lannion	Inondations, coulées de boue, glissements et chocs mécaniques liés à l'action des vagues	25-12-1999	29-12-1999	29-12-1999	30-12-1999
22113	Lannion	Inondations et coulées de boue	27-07-2005	27-07-2005	02-03-2006	11-03-2006
22113	Lannion	Inondations et chocs mécaniques liés à l'action des vagues	10-03-2008	10-03-2008	15-05-2008	22-05-2008
22113	Lannion	Inondations et coulées de boue	04-12-2010	05-12-2010	05-04-2011	10-04-2011
22114	Lanrelas	Tempête	15-10-1987	16-10-1987	22-10-1987	24-10-1987
22114	Lanrelas	Inondations et coulées de boue	15-01-1988	15-02-1988	07-04-1988	21-04-1988
22114	Lanrelas	Inondations et coulées de boue	09-06-1993	10-06-1993	28-09-1993	10-10-1993
22114	Lanrelas	Inondations et coulées de boue	17-01-1995	31-01-1995	06-02-1995	08-02-1995
22114	Lanrelas	Inondations, coulées de boue, glissements et chocs mécaniques liés à l'action des vagues	25-12-1999	29-12-1999	29-12-1999	30-12-1999
22114	Lanrelas	Inondations et coulées de boue	05-01-2001	05-01-2001	12-02-2001	23-02-2001
22114	Lanrelas	Inondations et coulées de boue	27-02-2010	28-02-2010	30-03-2010	02-04-2010
22115	Lanrivain	Tempête	15-10-1987	16-10-1987	22-10-1987	24-10-1987
22115	Lanrivain	Inondations, coulées de boue, glissements et chocs mécaniques liés à l'action des vagues	25-12-1999	29-12-1999	29-12-1999	30-12-1999

INSEE	Commune	Risque	Date début	Date fin	Date arrêté	Date JO
22115	Lanrivain	Inondations et coulées de boue	05-01-2010	12-01-2010	09-04-2010	11-04-2010
22116	Lanrodec	Tempête	15-10-1987	16-10-1987	22-10-1987	24-10-1987
22116	Lanrodec	Inondations, coulées de boue, glissements et chocs mécaniques liés à l'action des vagues	25-12-1999	29-12-1999	29-12-1999	30-12-1999
22116	Lanrodec	Inondations et coulées de boue	05-01-2010	12-01-2010	09-04-2010	11-04-2010
22116	Lanrodec	Inondations et coulées de boue	28-02-2010	28-02-2010	25-06-2010	26-06-2010
22117	Lantic	Tempête	15-10-1987	16-10-1987	22-10-1987	24-10-1987
22117	Lantic	Inondations, coulées de boue, glissements et chocs mécaniques liés à l'action des vagues	25-12-1999	29-12-1999	29-12-1999	30-12-1999
22118	Lanvallay	Tempête	15-10-1987	16-10-1987	22-10-1987	24-10-1987
22118	Lanvallay	Inondations et coulées de boue	15-01-1988	15-02-1988	02-08-1988	13-08-1988
22118	Lanvallay	Inondations et coulées de boue	01-07-1995	03-07-1995	28-09-1995	15-10-1995
22118	Lanvallay	Inondations, coulées de boue, glissements et chocs mécaniques liés à l'action des vagues	25-12-1999	29-12-1999	29-12-1999	30-12-1999
22118	Lanvallay	Inondations et coulées de boue	06-05-2000	06-05-2000	25-09-2000	07-10-2000
22118	Lanvallay	Inondations et coulées de boue	05-01-2001	06-01-2001	12-02-2001	23-02-2001
22118	Lanvallay	Inondations et coulées de boue	24-01-2001	25-01-2001	06-07-2001	18-07-2001
22118	Lanvallay	Inondations et coulées de boue	28-02-2010	01-03-2010	30-03-2010	02-04-2010
22118	Lanvallay	Inondations et coulées de boue	17-06-2020	17-06-2020	19-10-2020	14-11-2020
22119	Lanvellec	Tempête	15-10-1987	16-10-1987	22-10-1987	24-10-1987
22119	Lanvellec	Inondations, coulées de boue, glissements et chocs mécaniques liés à l'action des vagues	25-12-1999	29-12-1999	29-12-1999	30-12-1999
22121	Lanvollon	Tempête	15-10-1987	16-10-1987	22-10-1987	24-10-1987
22121	Lanvollon	Inondations, coulées de boue, glissements et chocs mécaniques liés à l'action des vagues	25-12-1999	29-12-1999	29-12-1999	30-12-1999
22122	Laurenan	Tempête	15-10-1987	16-10-1987	22-10-1987	24-10-1987
22122	Laurenan	Inondations et coulées de boue	15-01-1988	15-02-1988	07-04-1988	21-04-1988
22122	Laurenan	Inondations, coulées de boue, glissements et chocs mécaniques liés à l'action des vagues	25-12-1999	29-12-1999	29-12-1999	30-12-1999
22124	Lescouët-Gouarec	Poids de la neige - chutes de neige	07-02-1983	12-02-1983	09-06-1983	12-06-1983
22124	Lescouët-Gouarec	Tempête	15-10-1987	16-10-1987	22-10-1987	24-10-1987
22124	Lescouët-Gouarec	Inondations et coulées de boue	15-01-1988	15-02-1988	02-08-1988	13-08-1988
22124	Lescouët-Gouarec	Inondations, coulées de boue, glissements et chocs mécaniques liés à l'action des vagues	25-12-1999	29-12-1999	29-12-1999	30-12-1999
22124	Lescouët-Gouarec	Inondations et coulées de boue	05-01-2010	12-01-2010	09-04-2010	11-04-2010

INSEE	Commune	Risque	Date début	Date fin	Date arrêté	Date JO
22126	Le Leslay	Tempête	15-10-1987	16-10-1987	22-10-1987	24-10-1987
22126	Le Leslay	Inondations et coulées de boue	15-01-1988	15-02-1988	02-08-1988	13-08-1988
22126	Le Leslay	Inondations et coulées de boue	17-01-1995	31-01-1995	06-02-1995	08-02-1995
22126	Le Leslay	Inondations, coulées de boue, glissements et chocs mécaniques liés à l'action des vagues	25-12-1999	29-12-1999	29-12-1999	30-12-1999
22127	Lézardrieux	Tempête	15-10-1987	16-10-1987	22-10-1987	24-10-1987
22127	Lézardrieux	Inondations et coulées de boue	15-01-1988	15-02-1988	07-04-1988	21-04-1988
22127	Lézardrieux	Inondations et coulées de boue	17-01-1995	31-01-1995	06-02-1995	08-02-1995
22127	Lézardrieux	Inondations, coulées de boue, glissements et chocs mécaniques liés à l'action des vagues	25-12-1999	29-12-1999	29-12-1999	30-12-1999
22127	Lézardrieux	Inondations et chocs mécaniques liés à l'action des vagues	10-03-2008	10-03-2008	11-09-2008	16-09-2008
22127	Lézardrieux	Inondations et coulées de boue	02-10-2020	03-10-2020	23-11-2020	03-12-2020
22128	Locarn	Tempête	15-10-1987	16-10-1987	22-10-1987	24-10-1987
22128	Locarn	Inondations, coulées de boue, glissements et chocs mécaniques liés à l'action des vagues	25-12-1999	29-12-1999	29-12-1999	30-12-1999
22128	Locarn	Inondations et coulées de boue	12-12-2000	13-12-2000	06-03-2001	23-03-2001
22128	Locarn	Inondations et coulées de boue	12-05-2006	12-05-2006	01-12-2006	08-12-2006
22128	Locarn	Inondations et coulées de boue	05-01-2010	10-01-2010	09-04-2010	11-04-2010
22129	Loc-Envel	Tempête	15-10-1987	16-10-1987	22-10-1987	24-10-1987
22129	Loc-Envel	Inondations et coulées de boue	17-01-1995	31-01-1995	06-02-1995	08-02-1995
22129	Loc-Envel	Inondations, coulées de boue, glissements et chocs mécaniques liés à l'action des vagues	25-12-1999	29-12-1999	29-12-1999	30-12-1999
22131	Loguivy-Plougras	Tempête	15-10-1987	16-10-1987	22-10-1987	24-10-1987
22131	Loguivy-Plougras	Inondations, coulées de boue, glissements et chocs mécaniques liés à l'action des vagues	25-12-1999	29-12-1999	29-12-1999	30-12-1999
22131	Loguivy-Plougras	Inondations et coulées de boue	23-12-2013	24-12-2013	22-04-2014	26-04-2014
22132	Lohuec	Tempête	15-10-1987	16-10-1987	22-10-1987	24-10-1987
22132	Lohuec	Inondations, coulées de boue, glissements et chocs mécaniques liés à l'action des vagues	25-12-1999	29-12-1999	29-12-1999	30-12-1999
22133	Loscouët-sur-Meu	Tempête	15-10-1987	16-10-1987	22-10-1987	24-10-1987
22133	Loscouët-sur-Meu	Inondations et coulées de boue	29-06-1992	30-06-1992	06-11-1992	18-11-1992
22133	Loscouët-sur-Meu	Inondations et coulées de boue	17-01-1995	31-01-1995	06-02-1995	08-02-1995
22133	Loscouët-sur-Meu	Inondations, coulées de boue, glissements et chocs mécaniques liés à l'action des vagues	25-12-1999	29-12-1999	29-12-1999	30-12-1999
22133	Loscouët-sur-Meu	Inondations et coulées de boue	27-02-2010	28-02-2010	30-03-2010	02-04-2010

INSEE	Commune	Risque	Date début	Date fin	Date arrêté	Date JO
22134	Louannec	Tempête	15-10-1987	16-10-1987	22-10-1987	24-10-1987
22134	Louannec	Inondations et coulées de boue	15-01-1988	15-02-1988	02-08-1988	13-08-1988
22134	Louannec	Inondations et coulées de boue	11-09-1989	11-09-1989	05-12-1989	13-12-1989
22134	Louannec	Inondations, coulées de boue et chocs mécaniques liés à l'action des vagues	19-02-1996	20-02-1996	17-07-1996	04-09-1996
22134	Louannec	Inondations, coulées de boue, glissements et chocs mécaniques liés à l'action des vagues	25-12-1999	29-12-1999	29-12-1999	30-12-1999
22134	Louannec	Inondations et coulées de boue	08-02-2001	08-02-2001	06-07-2001	18-07-2001
22134	Louannec	Inondations et coulées de boue	27-07-2005	27-07-2005	02-03-2006	11-03-2006
22134	Louannec	Inondations et chocs mécaniques liés à l'action des vagues	10-03-2008	10-03-2008	15-05-2008	22-05-2008
22135	Louargat	Inondations et coulées de boue	26-05-2016	26-05-2016	26-07-2016	12-08-2016
22135	Louargat	Inondations et coulées de boue	28-06-1986	30-06-1986	25-08-1986	06-09-1986
22135	Louargat	Tempête	15-10-1987	16-10-1987	22-10-1987	24-10-1987
22135	Louargat	Inondations et coulées de boue	17-01-1995	31-01-1995	06-02-1995	08-02-1995
22135	Louargat	Inondations, coulées de boue, glissements et chocs mécaniques liés à l'action des vagues	25-12-1999	29-12-1999	29-12-1999	30-12-1999
22135	Louargat	Inondations et coulées de boue	06-01-2010	12-01-2010	09-04-2010	11-04-2010
22136	Loudéac	Inondations et coulées de boue	31-12-2013	01-01-2014	23-12-2015	22-01-2016
22136	Loudéac	Inondations et coulées de boue	13-12-2013	25-12-2013	23-12-2015	22-01-2016
22136	Loudéac	Inondations et coulées de boue	19-05-1986	20-05-1986	30-07-1986	20-08-1986
22136	Loudéac	Tempête	15-10-1987	16-10-1987	22-10-1987	24-10-1987
22136	Loudéac	Inondations et coulées de boue	15-01-1988	15-02-1988	07-04-1988	21-04-1988
22136	Loudéac	Inondations et coulées de boue	31-05-1992	01-06-1992	06-11-1992	18-11-1992
22136	Loudéac	Inondations et coulées de boue	08-06-1993	09-06-1993	28-09-1993	10-10-1993
22136	Loudéac	Inondations et coulées de boue	17-01-1995	31-01-1995	06-02-1995	08-02-1995
22136	Loudéac	Inondations, coulées de boue, glissements et chocs mécaniques liés à l'action des vagues	25-12-1999	29-12-1999	29-12-1999	30-12-1999
22136	Loudéac	Inondations et coulées de boue	19-07-2007	19-07-2007	05-12-2007	08-12-2007
22137	Maël-Carhaix	Tempête	15-10-1987	16-10-1987	22-10-1987	24-10-1987
22137	Maël-Carhaix	Inondations et coulées de boue	17-01-1995	31-01-1995	06-02-1995	08-02-1995
22137	Maël-Carhaix	Inondations, coulées de boue, glissements et chocs mécaniques liés à l'action des vagues	25-12-1999	29-12-1999	29-12-1999	30-12-1999
22137	Maël-Carhaix	Inondations et coulées de boue	08-05-2000	08-05-2000	30-11-2000	17-12-2000
22137	Maël-Carhaix	Inondations et coulées de boue	12-12-2000	13-12-2000	06-03-2001	23-03-2001
22137	Maël-Carhaix	Inondations et coulées de boue	07-01-2010	12-01-2010	09-04-2010	11-04-2010
22137	Maël-Carhaix	Inondations et coulées de boue	30-04-2011	30-04-2011	19-10-2011	23-10-2011

INSEE	Commune	Risque	Date début	Date fin	Date arrêté	Date JO
22138	Maël-Pestivien	Tempête	15-10-1987	16-10-1987	22-10-1987	24-10-1987
22138	Maël-Pestivien	Inondations et coulées de boue	17-01-1995	31-01-1995	06-02-1995	08-02-1995
22138	Maël-Pestivien	Inondations, coulées de boue, glissements et chocs mécaniques liés à l'action des vagues	25-12-1999	29-12-1999	29-12-1999	30-12-1999
22138	Maël-Pestivien	Inondations et coulées de boue	05-01-2010	12-01-2010	09-04-2010	11-04-2010
22139	Magoar	Tempête	15-10-1987	16-10-1987	22-10-1987	24-10-1987
22139	Magoar	Inondations, coulées de boue, glissements et chocs mécaniques liés à l'action des vagues	25-12-1999	29-12-1999	29-12-1999	30-12-1999
22139	Magoar	Inondations et coulées de boue	05-01-2010	12-01-2010	09-04-2010	11-04-2010
22140	La Malhoure	Tempête	15-10-1987	16-10-1987	22-10-1987	24-10-1987
22140	La Malhoure	Inondations et coulées de boue	15-01-1988	15-02-1988	07-04-1988	21-04-1988
22140	La Malhoure	Inondations, coulées de boue, glissements et chocs mécaniques liés à l'action des vagues	25-12-1999	29-12-1999	29-12-1999	30-12-1999
22141	Mantallot	Inondations et coulées de boue	28-06-1986	30-06-1986	25-08-1986	06-09-1986
22141	Mantallot	Tempête	15-10-1987	16-10-1987	22-10-1987	24-10-1987
22141	Mantallot	Inondations et coulées de boue	15-01-1988	15-02-1988	02-08-1988	13-08-1988
22141	Mantallot	Inondations, coulées de boue, glissements et chocs mécaniques liés à l'action des vagues	25-12-1999	29-12-1999	29-12-1999	30-12-1999
22143	Matignon	Tempête	15-10-1987	16-10-1987	22-10-1987	24-10-1987
22143	Matignon	Inondations, coulées de boue et chocs mécaniques liés à l'action des vagues	19-02-1996	20-02-1996	17-07-1996	04-09-1996
22143	Matignon	Inondations, coulées de boue, glissements et chocs mécaniques liés à l'action des vagues	25-12-1999	29-12-1999	29-12-1999	30-12-1999
22144	La Méaugon	Tempête	15-10-1987	16-10-1987	22-10-1987	24-10-1987
22144	La Méaugon	Inondations, coulées de boue, glissements et chocs mécaniques liés à l'action des vagues	25-12-1999	29-12-1999	29-12-1999	30-12-1999
22145	Mégrit	Tempête	15-10-1987	16-10-1987	22-10-1987	24-10-1987
22145	Mégrit	Inondations et coulées de boue	29-06-1992	30-06-1992	06-11-1992	18-11-1992
22145	Mégrit	Inondations, coulées de boue, glissements et chocs mécaniques liés à l'action des vagues	25-12-1999	29-12-1999	29-12-1999	30-12-1999
22146	Mellionnec	Poids de la neige - chutes de neige	07-02-1983	12-02-1983	09-06-1983	12-06-1983
22146	Mellionnec	Tempête	15-10-1987	16-10-1987	22-10-1987	24-10-1987
22146	Mellionnec	Inondations, coulées de boue, glissements et chocs mécaniques liés à l'action des vagues	25-12-1999	29-12-1999	29-12-1999	30-12-1999
22146	Mellionnec	Inondations et coulées de boue	06-01-2010	12-01-2010	09-04-2010	11-04-2010

INSEE	Commune	Risque	Date début	Date fin	Date arrêté	Date JO
22147	Merdrignac	Tempête	15-10-1987	16-10-1987	22-10-1987	24-10-1987
22147	Merdrignac	Inondations et coulées de boue	17-01-1995	31-01-1995	06-02-1995	08-02-1995
22147	Merdrignac	Inondations, coulées de boue, glissements et chocs mécaniques liés à l'action des vagues	25-12-1999	29-12-1999	29-12-1999	30-12-1999
22148	Mérillac	Tempête	15-10-1987	16-10-1987	22-10-1987	24-10-1987
22148	Mérillac	Inondations, coulées de boue, glissements et chocs mécaniques liés à l'action des vagues	25-12-1999	29-12-1999	29-12-1999	30-12-1999
22148	Mérillac	Inondations et coulées de boue	27-02-2010	28-02-2010	10-05-2010	13-05-2010
22149	Merléac	Tempête	15-10-1987	16-10-1987	22-10-1987	24-10-1987
22149	Merléac	Inondations, coulées de boue, glissements et chocs mécaniques liés à l'action des vagues	25-12-1999	29-12-1999	29-12-1999	30-12-1999
22150	Le Merzer	Tempête	15-10-1987	16-10-1987	22-10-1987	24-10-1987
22150	Le Merzer	Inondations et coulées de boue	15-01-1988	15-02-1988	02-08-1988	13-08-1988
22150	Le Merzer	Inondations, coulées de boue, glissements et chocs mécaniques liés à l'action des vagues	25-12-1999	29-12-1999	29-12-1999	30-12-1999
22152	Minihy-Tréguier	Inondations et coulées de boue	06-04-1985	08-04-1985	15-07-1985	27-07-1985
22152	Minihy-Tréguier	Inondations et coulées de boue	28-06-1986	30-06-1986	25-08-1986	06-09-1986
22152	Minihy-Tréguier	Tempête	15-10-1987	16-10-1987	22-10-1987	24-10-1987
22152	Minihy-Tréguier	Inondations et coulées de boue	14-02-1990	15-02-1990	24-07-1990	15-08-1990
22152	Minihy-Tréguier	Inondations et coulées de boue	17-01-1995	31-01-1995	06-02-1995	08-02-1995
22152	Minihy-Tréguier	Inondations, coulées de boue, glissements et chocs mécaniques liés à l'action des vagues	25-12-1999	29-12-1999	29-12-1999	30-12-1999
22152	Minihy-Tréguier	Inondations et coulées de boue	09-02-2001	10-02-2001	06-07-2001	18-07-2001
22152	Minihy-Tréguier	Inondations et coulées de boue	28-02-2010	01-03-2010	25-06-2010	26-06-2010
22152	Minihy-Tréguier	Inondations et coulées de boue	01-10-2020	04-10-2020	19-10-2020	14-11-2020
22153	Moncontour	Inondations et coulées de boue	28-06-1986	30-06-1986	25-08-1986	06-09-1986
22153	Moncontour	Tempête	15-10-1987	16-10-1987	22-10-1987	24-10-1987
22153	Moncontour	Inondations, coulées de boue, glissements et chocs mécaniques liés à l'action des vagues	25-12-1999	29-12-1999	29-12-1999	30-12-1999
22153	Moncontour	Inondation par ruissellement et débordement de cours d'eau	05-11-2019	05-11-2019	13-01-2020	29-01-2020
22155	La Motte	Tempête	15-10-1987	16-10-1987	22-10-1987	24-10-1987
22155	La Motte	Inondations et coulées de boue	15-01-1988	15-02-1988	07-04-1988	21-04-1988
22155	La Motte	Inondations et coulées de boue	08-06-1993	09-06-1993	28-09-1993	10-10-1993
22155	La Motte	Inondations et coulées de boue	17-01-1995	31-01-1995	06-02-1995	08-02-1995
22155	La Motte	Inondations, coulées de boue, glissements et chocs mécaniques liés à l'action des vagues	25-12-1999	29-12-1999	29-12-1999	30-12-1999

INSEE	Commune	Risque	Date début	Date fin	Date arrêté	Date JO
22156	Moustéru	Tempête	15-10-1987	16-10-1987	22-10-1987	24-10-1987
22156	Moustéru	Inondations, coulées de boue, glissements et chocs mécaniques liés à l'action des vagues	25-12-1999	29-12-1999	29-12-1999	30-12-1999
22156	Moustéru	Inondations et coulées de boue	27-02-2010	27-02-2010	30-03-2010	02-04-2010
22157	Le Moustoir	Tempête	15-10-1987	16-10-1987	22-10-1987	24-10-1987
22157	Le Moustoir	Inondations et coulées de boue	17-01-1995	31-01-1995	06-02-1995	08-02-1995
22157	Le Moustoir	Inondations, coulées de boue, glissements et chocs mécaniques liés à l'action des vagues	25-12-1999	29-12-1999	29-12-1999	30-12-1999
22157	Le Moustoir	Inondations et coulées de boue	12-12-2000	12-12-2000	06-03-2001	23-03-2001
22157	Le Moustoir	Inondations et coulées de boue	08-01-2010	12-01-2010	09-04-2010	11-04-2010
22157	Le Moustoir	Inondations et coulées de boue	30-04-2011	30-04-2011	19-10-2011	23-10-2011
22158	Guerledan (<i>Mûr-de-Bretagne</i>)	Tempête	15-10-1987	16-10-1987	22-10-1987	24-10-1987
22158	Guerledan (<i>Mûr-de-Bretagne</i>)	Inondations et coulées de boue	08-06-1993	09-06-1993	28-09-1993	10-10-1993
22158	Guerledan (<i>Mûr-de-Bretagne</i>)	Inondations, coulées de boue, glissements et chocs mécaniques liés à l'action des vagues	25-12-1999	29-12-1999	29-12-1999	30-12-1999
22158	Guerlédan (<i>Saint-Guen</i>)	Tempête	15-10-1987	16-10-1987	22-10-1987	24-10-1987
22158	Guerlédan (<i>Saint-Guen</i>)	Inondations et coulées de boue	08-06-1993	09-06-1993	28-09-1993	10-10-1993
22158	Guerlédan (<i>Saint-Guen</i>)	Inondations, coulées de boue, glissements et chocs mécaniques liés à l'action des vagues	25-12-1999	29-12-1999	29-12-1999	30-12-1999
22158	Guerlédan (<i>Saint-Guen</i>)	Inondations et coulées de boue	01-07-2009	01-07-2009	10-12-2009	13-12-2009
22158	Guerlédan (<i>Saint-Guen</i>)	Inondations et coulées de boue	05-01-2010	12-01-2010	09-04-2010	11-04-2010
22160	Noyal	Tempête	15-10-1987	16-10-1987	22-10-1987	24-10-1987
22160	Noyal	Inondations et coulées de boue	15-01-1988	15-02-1988	07-04-1988	21-04-1988
22160	Noyal	Inondations, coulées de boue, glissements et chocs mécaniques liés à l'action des vagues	25-12-1999	29-12-1999	29-12-1999	30-12-1999
22160	Noyal	Inondations et coulées de boue	27-02-2010	28-02-2010	30-03-2010	02-04-2010
22161	Pabu	Tempête	15-10-1987	16-10-1987	22-10-1987	24-10-1987
22161	Pabu	Inondations, coulées de boue, glissements et chocs mécaniques liés à l'action des vagues	25-12-1999	29-12-1999	29-12-1999	30-12-1999
22162	Paimpol	Inondations et coulées de boue	06-04-1985	08-04-1985	15-07-1985	27-07-1985
22162	Paimpol	Tempête	15-10-1987	16-10-1987	22-10-1987	24-10-1987
22162	Paimpol	Inondations et coulées de boue	15-01-1988	15-02-1988	07-04-1988	21-04-1988
22162	Paimpol	Inondations et coulées de boue	17-01-1995	31-01-1995	06-02-1995	08-02-1995
22162	Paimpol	Inondations, coulées de boue et chocs mécaniques liés à l'action des vagues	19-02-1996	20-02-1996	17-07-1996	04-09-1996
22162	Paimpol	Inondations et coulées de boue	03-05-1999	03-05-1999	29-11-1999	04-12-1999

INSEE	Commune	Risque	Date début	Date fin	Date arrêté	Date JO
22162	Paimpol	Inondations, coulées de boue, glissements et chocs mécaniques liés à l'action des vagues	25-12-1999	29-12-1999	29-12-1999	30-12-1999
22162	Paimpol	Inondations et coulées de boue	09-02-2001	10-02-2001	06-07-2001	18-07-2001
22162	Paimpol	Inondations et coulées de boue	23-07-2007	23-07-2007	05-12-2007	08-12-2007
22162	Paimpol	Inondations et chocs mécaniques liés à l'action des vagues	10-03-2008	10-03-2008	15-05-2008	22-05-2008
22162	Paimpol	Chocs mécaniques liés à l'action des vagues	28-02-2010	01-03-2010	30-03-2010	02-04-2010
22162	Paimpol	Inondations et coulées de boue	01-10-2020	03-10-2020	07-10-2020	08-10-2020
22163	Paule	Tempête	15-10-1987	16-10-1987	22-10-1987	24-10-1987
22163	Paule	Inondations et coulées de boue	17-01-1995	31-01-1995	06-02-1995	08-02-1995
22163	Paule	Inondations, coulées de boue, glissements et chocs mécaniques liés à l'action des vagues	25-12-1999	29-12-1999	29-12-1999	30-12-1999
22163	Paule	Inondations et coulées de boue	12-12-2000	12-12-2000	06-03-2001	23-03-2001
22163	Paule	Inondations et coulées de boue	06-01-2010	12-01-2010	09-04-2010	11-04-2010
22164	Pédervec	Inondations et coulées de boue	28-06-1986	30-06-1986	25-08-1986	06-09-1986
22164	Pédervec	Tempête	15-10-1987	16-10-1987	22-10-1987	24-10-1987
22164	Pédervec	Inondations, coulées de boue, glissements et chocs mécaniques liés à l'action des vagues	25-12-1999	29-12-1999	29-12-1999	30-12-1999
22165	Penguily	Tempête	15-10-1987	16-10-1987	22-10-1987	24-10-1987
22165	Penguily	Inondations, coulées de boue, glissements et chocs mécaniques liés à l'action des vagues	25-12-1999	29-12-1999	29-12-1999	30-12-1999
22166	Penvénan	Inondations et coulées de boue	28-06-1986	30-06-1986	25-08-1986	06-09-1986
22166	Penvénan	Tempête	15-10-1987	16-10-1987	22-10-1987	24-10-1987
22166	Penvénan	Inondations et coulées de boue	15-01-1988	15-02-1988	07-04-1988	21-04-1988
22166	Penvénan	Inondations et coulées de boue	26-02-1990	28-02-1990	24-07-1990	15-08-1990
22166	Penvénan	Inondations et chocs mécaniques liés à l'action des vagues	26-02-1990	28-02-1990	24-07-1990	15-08-1990
22166	Penvénan	Inondations et coulées de boue	17-01-1995	31-01-1995	06-02-1995	08-02-1995
22166	Penvénan	Inondations, coulées de boue, glissements et chocs mécaniques liés à l'action des vagues	25-12-1999	29-12-1999	29-12-1999	30-12-1999
22166	Penvénan	Inondations et chocs mécaniques liés à l'action des vagues	09-03-2008	10-03-2008	15-05-2008	22-05-2008
22168	Perros-Guirec	Tempête	15-10-1987	16-10-1987	22-10-1987	24-10-1987
22168	Perros-Guirec	Inondations et coulées de boue	11-09-1989	11-09-1989	05-12-1989	13-12-1989
22168	Perros-Guirec	Inondations, coulées de boue et chocs mécaniques liés à l'action des vagues	19-02-1996	20-02-1996	17-07-1996	04-09-1996
22168	Perros-Guirec	Inondations, coulées de boue, glissements et chocs mécaniques liés à l'action des vagues	25-12-1999	29-12-1999	29-12-1999	30-12-1999
22168	Perros-Guirec	Inondations et coulées de boue	09-02-2001	09-02-2001	06-07-2001	18-07-2001
22168	Perros-Guirec	Inondations et chocs mécaniques liés à l'action des vagues	09-03-2008	10-03-2008	15-05-2008	22-05-2008

INSEE	Commune	Risque	Date début	Date fin	Date arrêté	Date JO
22168	Perros-Guirec	Chocs mécaniques liés à l'action des vagues	28-02-2010	28-02-2010	30-03-2010	02-04-2010
22168	Perros-Guirec	Inondations et coulées de boue	04-12-2010	05-12-2010	05-04-2011	10-04-2011
22168	Perros-Guirec	Inondations et coulées de boue	20-06-2012	20-06-2012	18-10-2012	21-10-2012
22168	Perros-Guirec	Inondations et coulées de boue	23-11-2012	23-11-2012	18-04-2013	25-04-2013
22169	Peumerit-Quintin	Tempête	15-10-1987	16-10-1987	22-10-1987	24-10-1987
22169	Peumerit-Quintin	Inondations, coulées de boue, glissements et chocs mécaniques liés à l'action des vagues	25-12-1999	29-12-1999	29-12-1999	30-12-1999
22169	Peumerit-Quintin	Inondations et coulées de boue	07-01-2010	12-01-2010	09-04-2010	11-04-2010
22170	Plaine-Haute	Tempête	15-10-1987	16-10-1987	22-10-1987	24-10-1987
22170	Plaine-Haute	Inondations et coulées de boue	15-01-1988	15-02-1988	07-04-1988	21-04-1988
22170	Plaine-Haute	Inondations, coulées de boue, glissements et chocs mécaniques liés à l'action des vagues	25-12-1999	29-12-1999	29-12-1999	30-12-1999
22171	Plaintel	Tempête	15-10-1987	16-10-1987	22-10-1987	24-10-1987
22171	Plaintel	Inondations et coulées de boue	15-01-1988	15-02-1988	02-08-1988	13-08-1988
22171	Plaintel	Inondations et coulées de boue	17-01-1995	31-01-1995	06-02-1995	08-02-1995
22171	Plaintel	Inondations, coulées de boue, glissements et chocs mécaniques liés à l'action des vagues	25-12-1999	29-12-1999	29-12-1999	30-12-1999
22171	Plaintel	Inondations et coulées de boue	05-01-2010	12-01-2010	09-04-2010	11-04-2010
22171	Plaintel	Inondation par ruissellement et débordement de cours d'eau	03-06-2018	03-06-2018	17-09-2018	20-10-2018
22171	Plaintel	Inondations et coulées de boue	01-10-2020	03-10-2020	19-10-2020	14-11-2020
22172	Plancoët	Tempête	15-10-1987	16-10-1987	22-10-1987	24-10-1987
22172	Plancoët	Inondations et coulées de boue	15-01-1988	15-02-1988	02-08-1988	13-08-1988
22172	Plancoët	Inondations, coulées de boue, glissements et chocs mécaniques liés à l'action des vagues	25-12-1999	29-12-1999	29-12-1999	30-12-1999
22172	Plancoët	Inondations, coulées de boue et chocs mécaniques liés à l'action des vagues	27-02-2010	01-03-2010	30-03-2010	02-04-2010
22172	Plancoët	Inondations et coulées de boue	06-02-2014	06-02-2014	27-02-2014	01-03-2014
22174	Plébouille	Tempête	15-10-1987	16-10-1987	22-10-1987	24-10-1987
22174	Plébouille	Inondations et coulées de boue	15-01-1988	15-02-1988	02-08-1988	13-08-1988
22174	Plébouille	Inondations, coulées de boue, glissements et chocs mécaniques liés à l'action des vagues	25-12-1999	29-12-1999	29-12-1999	30-12-1999
22175	Plédéliac	Tempête	15-10-1987	16-10-1987	22-10-1987	24-10-1987
22175	Plédéliac	Inondations, coulées de boue, glissements et chocs mécaniques liés à l'action des vagues	25-12-1999	29-12-1999	29-12-1999	30-12-1999
22176	Plédran	Inondations et coulées de boue	19-05-1986	20-05-1986	30-07-1986	20-08-1986

INSEE	Commune	Risque	Date début	Date fin	Date arrêté	Date JO
22176	Plédran	Tempête	15-10-1987	16-10-1987	22-10-1987	24-10-1987
22176	Plédran	Inondations et coulées de boue	05-08-1995	05-08-1995	24-10-1995	31-10-1995
22176	Plédran	Inondations, coulées de boue, glissements et chocs mécaniques liés à l'action des vagues	25-12-1999	29-12-1999	29-12-1999	30-12-1999
22176	Plédran	Inondations et coulées de boue	28-02-2010	28-02-2010	10-05-2010	13-05-2010
22176	Plédran	Inondation par ruissellement	03-06-2018	03-06-2018	23-07-2018	15-08-2018
22716	Plédran	Inondations et coulées de boue	01-10-2020	03-10-2020	07-10-2020	08-10-2020
22177	Pléguen	Tempête	15-10-1987	16-10-1987	22-10-1987	24-10-1987
22177	Pléguen	Inondations et coulées de boue	17-01-1995	31-01-1995	06-02-1995	08-02-1995
22177	Pléguen	Inondations, coulées de boue, glissements et chocs mécaniques liés à l'action des vagues	25-12-1999	29-12-1999	29-12-1999	30-12-1999
22177	Pléguen	Inondations et coulées de boue	01-10-2020	03-10-2020	07-10-2020	08-10-2020
22178	Pléhédél	Tempête	15-10-1987	16-10-1987	22-10-1987	24-10-1987
22178	Pléhédél	Inondations et coulées de boue	15-01-1988	15-02-1988	02-08-1988	13-08-1988
22178	Pléhédél	Inondations et coulées de boue	08-06-1993	09-06-1993	28-09-1993	10-10-1993
22178	Pléhédél	Inondations et coulées de boue	10-06-1993	11-06-1993	28-09-1993	10-10-1993
22178	Pléhédél	Inondations, coulées de boue, glissements et chocs mécaniques liés à l'action des vagues	25-12-1999	29-12-1999	29-12-1999	30-12-1999
22179	Fréhel	Tempête	15-10-1987	16-10-1987	22-10-1987	24-10-1987
22179	Fréhel	Inondations, coulées de boue et chocs mécaniques liés à l'action des vagues	19-02-1996	20-02-1996	17-07-1996	04-09-1996
22179	Fréhel	Inondations, coulées de boue, glissements et chocs mécaniques liés à l'action des vagues	25-12-1999	29-12-1999	29-12-1999	30-12-1999
22180	Plélan-le-Petit	Tempête	15-10-1987	16-10-1987	22-10-1987	24-10-1987
22180	Plélan-le-Petit	Inondations, coulées de boue, glissements et chocs mécaniques liés à l'action des vagues	25-12-1999	29-12-1999	29-12-1999	30-12-1999
22181	Plélauff	Poids de la neige - chutes de neige	07-02-1983	12-02-1983	09-06-1983	12-06-1983
22181	Plélauff	Inondations et coulées de boue	19-05-1986	20-05-1986	30-07-1986	20-08-1986
22181	Plélauff	Tempête	15-10-1987	16-10-1987	22-10-1987	24-10-1987
22181	Plélauff	Inondations et coulées de boue	15-01-1988	15-02-1988	07-04-1988	21-04-1988
22181	Plélauff	Inondations, coulées de boue, glissements et chocs mécaniques liés à l'action des vagues	25-12-1999	29-12-1999	29-12-1999	30-12-1999
22181	Plélauff	Inondations et coulées de boue	01-07-2009	01-07-2009	16-10-2009	21-10-2009
22181	Plélauff	Inondations et coulées de boue	05-01-2010	12-01-2010	09-04-2010	11-04-2010
22181	Plélauff	Inondations, coulées de boue et glissements de terrain	09-05-2020	09-05-2020	06-07-2020	29-07-2020
22182	Plélo	Tempête	15-10-1987	16-10-1987	22-10-1987	24-10-1987

INSEE	Commune	Risque	Date début	Date fin	Date arrêté	Date JO
22182	Plélo	Inondations, coulées de boue, glissements et chocs mécaniques liés à l'action des vagues	25-12-1999	29-12-1999	29-12-1999	30-12-1999
22183	Plémet (<i>La Ferrière</i>)	Inondations et coulées de boue	28-06-1986	30-06-1986	25-08-1986	06-09-1986
22183	Plémet (<i>La Ferrière</i>)	Tempête	15-10-1987	16-10-1987	22-10-1987	24-10-1987
22183	Plémet (<i>La Ferrière</i>)	Inondations et coulées de boue	15-01-1988	15-02-1988	07-04-1988	21-04-1988
22183	Plémet (<i>La Ferrière</i>)	Inondations et coulées de boue	08-06-1993	09-06-1993	28-09-1993	10-10-1993
22183	Plémet (<i>La Ferrière</i>)	Inondations et coulées de boue	10-06-1993	11-06-1993	28-09-1993	10-10-1993
22183	Plémet (<i>La Ferrière</i>)	Inondations et coulées de boue	16-08-1997	16-08-1997	12-03-1998	28-03-1998
22183	Plémet (<i>La Ferrière</i>)	Inondations, coulées de boue, glissements et chocs mécaniques liés à l'action des vagues	25-12-1999	29-12-1999	29-12-1999	30-12-1999
22183	Plémet	Tempête	15-10-1987	16-10-1987	22-10-1987	24-10-1987
22183	Plémet	Inondations et coulées de boue	17-01-1995	31-01-1995	06-02-1995	08-02-1995
22183	Plémet	Inondations et coulées de boue	16-06-1997	16-06-1997	12-03-1998	28-03-1998
22183	Plémet	Inondations, coulées de boue, glissements et chocs mécaniques liés à l'action des vagues	25-12-1999	29-12-1999	29-12-1999	30-12-1999
22183	Plémet	Inondations et coulées de boue	09-05-2020	09-05-2020	23-11-2020	03-12-2020
22184	Plémy	Inondations et coulées de boue	28-06-1986	30-06-1986	25-08-1986	06-09-1986
22184	Plémy	Tempête	15-10-1987	16-10-1987	22-10-1987	24-10-1987
22184	Plémy	Inondations et coulées de boue	15-01-1988	15-02-1988	07-04-1988	21-04-1988
22184	Plémy	Inondations, coulées de boue, glissements et chocs mécaniques liés à l'action des vagues	25-12-1999	29-12-1999	29-12-1999	30-12-1999
22184	Plémy	Inondations et coulées de boue	06-01-2010	12-01-2010	09-04-2010	11-04-2010
22185	Plénée-Jugon	Tempête	15-10-1987	16-10-1987	22-10-1987	24-10-1987
22185	Plénée-Jugon	Inondations et coulées de boue	29-06-1992	30-06-1992	06-11-1992	18-11-1992
22185	Plénée-Jugon	Inondations et coulées de boue	09-06-1993	10-06-1993	28-09-1993	10-10-1993
22185	Plénée-Jugon	Inondations et coulées de boue	17-01-1995	31-01-1995	06-02-1995	08-02-1995
22185	Plénée-Jugon	Inondations, coulées de boue, glissements et chocs mécaniques liés à l'action des vagues	25-12-1999	29-12-1999	29-12-1999	30-12-1999
22185	Plénée-Jugon	Inondations et coulées de boue	02-08-2001	02-08-2001	27-02-2002	16-03-2002
22185	Plénée-Jugon	Inondations et coulées de boue	01-07-2009	01-07-2009	10-12-2009	13-12-2009
22185	Plénée-Jugon	Inondations et coulées de boue	28-02-2010	28-02-2010	10-05-2010	13-05-2010
22185	Plénée-Jugon	Inondations et coulées de boue	25-05-2010	26-05-2010	07-09-2010	10-09-2010
22185	Plénée-Jugon	Inondations et coulées de boue	02-05-2011	02-05-2011	19-10-2011	23-10-2011
22185	Plénée-Jugon	Inondations et coulées de boue	28-05-2017	28-05-2017	26-09-2017	27-10-2017
22186	Pléneuf-Val-André	Tempête	15-10-1987	16-10-1987	22-10-1987	24-10-1987
22186	Pléneuf-Val-André	Inondations et coulées de boue	10-06-1993	11-06-1993	28-09-1993	10-10-1993

INSEE	Commune	Risque	Date début	Date fin	Date arrêté	Date JO
22186	Pléneuf-Val-André	Inondations et coulées de boue	14-10-1993	14-10-1993	08-03-1994	24-03-1994
22186	Pléneuf-Val-André	Inondations et coulées de boue	08-06-1993	09-06-1993	12-04-1994	29-04-1994
22186	Pléneuf-Val-André	Inondations, coulées de boue et chocs mécaniques liés à l'action des vagues	19-02-1996	20-02-1996	17-07-1996	04-09-1996
22186	Pléneuf-Val-André	Inondations et coulées de boue	28-05-1998	28-05-1998	18-09-1998	03-10-1998
22186	Pléneuf-Val-André	Inondations, coulées de boue, glissements et chocs mécaniques liés à l'action des vagues	25-12-1999	29-12-1999	29-12-1999	30-12-1999
22186	Pléneuf-Val-André	Inondations et coulées de boue	26-01-2004	27-01-2004	15-06-2004	07-07-2004
22186	Pléneuf-Val-André	Inondations et chocs mécaniques liés à l'action des vagues	10-03-2008	10-03-2008	15-05-2008	22-05-2008
22186	Pléneuf-Val-André	Inondations et coulées de boue	13-09-2008	13-09-2008	24-12-2008	31-12-2008
22186	Pléneuf-Val-André	Chocs mécaniques liés à l'action des vagues	27-02-2010	28-02-2010	30-03-2010	02-04-2010
22187	Plérin	Inondations et coulées de boue	21-08-1984	21-08-1984	16-10-1984	24-10-1984
22187	Plérin	Tempête	15-10-1987	16-10-1987	22-10-1987	24-10-1987
22187	Plérin	Inondations et coulées de boue	15-01-1988	15-02-1988	07-04-1988	21-04-1988
22187	Plérin	Inondations et chocs mécaniques liés à l'action des vagues	26-02-1990	28-02-1990	14-05-1990	24-05-1990
22187	Plérin	Inondations et coulées de boue	26-02-1990	28-02-1990	14-05-1990	24-05-1990
22187	Plérin	Inondations, coulées de boue et chocs mécaniques liés à l'action des vagues	16-10-1993	17-10-1993	08-03-1994	24-03-1994
22187	Plérin	Inondations et coulées de boue	17-01-1995	31-01-1995	06-02-1995	08-02-1995
22187	Plérin	Inondations et coulées de boue	05-08-1995	05-08-1995	24-10-1995	31-10-1995
22187	Plérin	Inondations, coulées de boue et chocs mécaniques liés à l'action des vagues	19-02-1996	20-02-1996	17-07-1996	04-09-1996
22187	Plérin	Inondations, coulées de boue, glissements et chocs mécaniques liés à l'action des vagues	25-12-1999	29-12-1999	29-12-1999	30-12-1999
22187	Plérin	Mouvements de terrain	02-01-2001	31-03-2001	23-01-2002	09-02-2002
22187	Plérin	Inondations, coulées de boue et chocs mécaniques liés à l'action des vagues	27-02-2010	28-02-2010	30-03-2010	02-04-2010
22187	Plérin	Inondations et coulées de boue	06-02-2014	08-02-2014	13-05-2014	18-05-2014
22187	Plérin	Inondations et coulées de boue	01-10-2020	03-10-2020	07-10-2020	08-10-2020
22188	Plerneuf	Tempête	15-10-1987	16-10-1987	22-10-1987	24-10-1987
22188	Plerneuf	Inondations, coulées de boue, glissements et chocs mécaniques liés à l'action des vagues	25-12-1999	29-12-1999	29-12-1999	30-12-1999
22189	Plésidy	Tempête	15-10-1987	16-10-1987	22-10-1987	24-10-1987
22189	Plésidy	Inondations et coulées de boue	17-01-1995	31-01-1995	06-02-1995	08-02-1995
22189	Plésidy	Inondations, coulées de boue, glissements et chocs mécaniques liés à l'action des vagues	25-12-1999	29-12-1999	29-12-1999	30-12-1999
22190	Pleslin-Trigavou	Tempête	15-10-1987	16-10-1987	22-10-1987	24-10-1987
22190	Pleslin-Trigavou	Inondations et coulées de boue	15-01-1988	15-02-1988	07-04-1988	21-04-1988
22190	Pleslin-Trigavou	Inondations, coulées de boue, glissements et chocs mécaniques liés à l'action des vagues	25-12-1999	29-12-1999	29-12-1999	30-12-1999

INSEE	Commune	Risque	Date début	Date fin	Date arrêté	Date JO
22190	Pleslin-Trigavou	Inondations et coulées de boue	02-08-2001	02-08-2001	27-02-2002	16-03-2002
22193	Plestan	Tempête	15-10-1987	16-10-1987	22-10-1987	24-10-1987
22193	Plestan	Inondations et coulées de boue	15-01-1988	15-02-1988	07-04-1988	21-04-1988
22193	Plestan	Inondations, coulées de boue, glissements et chocs mécaniques liés à l'action des vagues	25-12-1999	29-12-1999	29-12-1999	30-12-1999
22193	Plestan	Inondations et coulées de boue	02-08-2001	02-08-2001	27-02-2002	16-03-2002
22194	Plestin-les-Grèves	Tempête	15-10-1987	16-10-1987	22-10-1987	24-10-1987
22194	Plestin-les-Grèves	Inondations et coulées de boue	04-07-1988	04-07-1988	05-01-1989	14-01-1989
22194	Plestin-les-Grèves	Inondations et coulées de boue	27-05-1992	27-05-1992	06-11-1992	18-11-1992
22194	Plestin-les-Grèves	Inondations et coulées de boue	17-01-1995	31-01-1995	06-02-1995	08-02-1995
22194	Plestin-les-Grèves	Inondations, coulées de boue, glissements et chocs mécaniques liés à l'action des vagues	25-12-1999	29-12-1999	29-12-1999	30-12-1999
22194	Plestin-les-Grèves	Inondations et coulées de boue	08-02-2001	08-02-2001	06-07-2001	18-07-2001
22194	Plestin-les-Grèves	Inondations et coulées de boue	21-07-2007	21-07-2007	05-12-2007	08-12-2007
22195	Pleubian	Inondations et coulées de boue	23-08-2015	24-08-2015	18-11-2015	19-11-2015
22195	Pleubian	Inondations et coulées de boue	06-04-1985	08-04-1985	15-07-1985	27-07-1985
22195	Pleubian	Tempête	15-10-1987	16-10-1987	22-10-1987	24-10-1987
22195	Pleubian	Inondations et coulées de boue	15-01-1988	15-02-1988	02-08-1988	13-08-1988
22195	Pleubian	Inondations et coulées de boue	17-01-1995	31-01-1995	06-02-1995	08-02-1995
22195	Pleubian	Inondations, coulées de boue et chocs mécaniques liés à l'action des vagues	19-02-1996	20-02-1996	17-07-1996	04-09-1996
22195	Pleubian	Inondations, coulées de boue, glissements et chocs mécaniques liés à l'action des vagues	25-12-1999	29-12-1999	29-12-1999	30-12-1999
22195	Pleubian	Inondations et chocs mécaniques liés à l'action des vagues	10-03-2008	10-03-2008	15-05-2008	22-05-2008
22196	Pleudaniel	Tempête	15-10-1987	16-10-1987	22-10-1987	24-10-1987
22196	Pleudaniel	Inondations et coulées de boue	15-01-1988	15-02-1988	02-08-1988	13-08-1988
22196	Pleudaniel	Inondations et coulées de boue	10-06-1993	11-06-1993	28-09-1993	10-10-1993
22196	Pleudaniel	Inondations et coulées de boue	17-01-1995	31-01-1995	06-02-1995	08-02-1995
22196	Pleudaniel	Inondations, coulées de boue, glissements et chocs mécaniques liés à l'action des vagues	25-12-1999	29-12-1999	29-12-1999	30-12-1999
22196	Pleudaniel	Inondations et coulées de boue	01-10-2020	03-10-2020	07-10-2020	08-10-2020
22196	Pleudaniel	Inondations et coulées de boue	28-12-2020	29-12-2020	10-02-2021	13-02-2021
22197	Pleudihen-sur-Rance	Tempête	15-10-1987	16-10-1987	22-10-1987	24-10-1987
22197	Pleudihen-sur-Rance	Inondations et coulées de boue	15-01-1988	15-02-1988	02-08-1988	13-08-1988
22197	Pleudihen-sur-Rance	Inondations, coulées de boue, glissements et chocs mécaniques liés à l'action des vagues	25-12-1999	29-12-1999	29-12-1999	30-12-1999

INSEE	Commune	Risque	Date début	Date fin	Date arrêté	Date JO
22198	Pleumeur-Bodou	Tempête	15-10-1987	16-10-1987	22-10-1987	24-10-1987
22198	Pleumeur-Bodou	Inondations et coulées de boue	17-01-1995	31-01-1995	06-02-1995	08-02-1995
22198	Pleumeur-Bodou	Inondations, coulées de boue, glissements et chocs mécaniques liés à l'action des vagues	25-12-1999	29-12-1999	29-12-1999	30-12-1999
22198	Pleumeur-Bodou	Inondations et chocs mécaniques liés à l'action des vagues	10-03-2008	10-03-2008	15-05-2008	22-05-2008
22199	Pleumeur-Gautier	Tempête	15-10-1987	16-10-1987	22-10-1987	24-10-1987
22199	Pleumeur-Gautier	Inondations et coulées de boue	15-01-1988	15-02-1988	02-08-1988	13-08-1988
22199	Pleumeur-Gautier	Inondations et coulées de boue	17-01-1995	31-01-1995	06-02-1995	08-02-1995
22199	Pleumeur-Gautier	Inondations, coulées de boue, glissements et chocs mécaniques liés à l'action des vagues	25-12-1999	29-12-1999	29-12-1999	30-12-1999
22199	Pleumeur-Gautier	Inondations et coulées de boue	01-10-2020	03-10-2020	07-10-2020	08-10-2020
22200	Pléven	Tempête	15-10-1987	16-10-1987	22-10-1987	24-10-1987
22200	Pléven	Inondations, coulées de boue, glissements et chocs mécaniques liés à l'action des vagues	25-12-1999	29-12-1999	29-12-1999	30-12-1999
22201	Plévenon	Tempête	15-10-1987	16-10-1987	22-10-1987	24-10-1987
22201	Plévenon	Inondations, coulées de boue et chocs mécaniques liés à l'action des vagues	19-02-1996	20-02-1996	17-07-1996	04-09-1996
22201	Plévenon	Inondations, coulées de boue, glissements et chocs mécaniques liés à l'action des vagues	25-12-1999	29-12-1999	29-12-1999	30-12-1999
22202	Plévin	Tempête	15-10-1987	16-10-1987	22-10-1987	24-10-1987
22202	Plévin	Inondations, coulées de boue, glissements et chocs mécaniques liés à l'action des vagues	25-12-1999	29-12-1999	29-12-1999	30-12-1999
22202	Plévin	Inondations et coulées de boue	05-01-2010	12-01-2010	09-04-2010	11-04-2010
22203	Ploeuc-L'Hermitage (L'Hermitage-Lorge)	Tempête	15-10-1987	16-10-1987	22-10-1987	24-10-1987
22203	Ploeuc-L'Hermitage (L'Hermitage-Lorge)	Inondations, coulées de boue, glissements et chocs mécaniques liés à l'action des vagues	25-12-1999	29-12-1999	29-12-1999	30-12-1999
22203	Ploeuc-L'Hermitage (L'Hermitage-Lorge)	Inondations et coulées de boue	06-01-2010	12-01-2010	09-04-2010	11-04-2010
22203	Ploeuc-L'Hermitage (Ploeuc-sur-Lié)	Inondations et coulées de boue	19-05-1986	20-05-1986	30-07-1986	20-08-1986
22203	Ploeuc-L'Hermitage (Ploeuc-sur-Lié)	Tempête	15-10-1987	16-10-1987	22-10-1987	24-10-1987
22203	Ploeuc-L'Hermitage (Ploeuc-sur-Lié)	Inondations et coulées de boue	17-01-1995	31-01-1995	06-02-1995	08-02-1995
22203	Ploeuc-L'Hermitage (Ploeuc-sur-Lié)	Inondations, coulées de boue, glissements et chocs mécaniques liés à l'action des vagues	25-12-1999	29-12-1999	29-12-1999	30-12-1999

INSEE	Commune	Risque	Date début	Date fin	Date arrêté	Date JO
22204	Ploëzal	Inondations et coulées de boue	28-06-1986	30-06-1986	25-08-1986	06-09-1986
22204	Ploëzal	Tempête	15-10-1987	16-10-1987	22-10-1987	24-10-1987
22204	Ploëzal	Inondations et coulées de boue	15-01-1988	15-02-1988	02-08-1988	13-08-1988
22204	Ploëzal	Inondations et coulées de boue	17-01-1995	31-01-1995	06-02-1995	08-02-1995
22204	Ploëzal	Eboulement, glissement et affaissement de terrain	17-01-1995	04-02-1995	18-07-1995	03-08-1995
22204	Ploëzal	Inondations, coulées de boue, glissements et chocs mécaniques liés à l'action des vagues	25-12-1999	29-12-1999	29-12-1999	30-12-1999
22205	Plorec-sur-Arguenon	Tempête	15-10-1987	16-10-1987	22-10-1987	24-10-1987
22205	Plorec-sur-Arguenon	Inondations, coulées de boue, glissements et chocs mécaniques liés à l'action des vagues	25-12-1999	29-12-1999	29-12-1999	30-12-1999
22206	Châtelaudren-Plouagat (<i>Châtelaudren</i>)	Tempête	15-10-1987	16-10-1987	22-10-1987	24-10-1987
22206	Châtelaudren-Plouagat (<i>Châtelaudren</i>)	Inondations et coulées de boue	15-01-1988	15-02-1988	07-04-1988	21-04-1988
22206	Châtelaudren-Plouagat (<i>Châtelaudren</i>)	Inondations, coulées de boue, glissements et chocs mécaniques liés à l'action des vagues	25-12-1999	29-12-1999	29-12-1999	30-12-1999
22206	Châtelaudren-Plouagat (<i>Châtelaudren</i>)	Inondations et coulées de boue	28-02-2010	28-02-2010	30-03-2010	02-04-2010
22206	Châtelaudren-Plouagat (<i>Plouagat</i>)	Tempête	15-10-1987	16-10-1987	22-10-1987	24-10-1987
22206	Châtelaudren-Plouagat (<i>Plouagat</i>)	Inondations, coulées de boue, glissements et chocs mécaniques liés à l'action des vagues	25-12-1999	29-12-1999	29-12-1999	30-12-1999
22206	Châtelaudren-Plouagat (<i>Plouagat</i>)	Inondations et coulées de boue	27-02-2010	01-03-2010	30-03-2010	02-04-2010
22207	Plouaret	Tempête	15-10-1987	16-10-1987	22-10-1987	24-10-1987
22207	Plouaret	Inondations et coulées de boue	17-01-1995	31-01-1995	21-02-1995	24-02-1995
22207	Plouaret	Inondations, coulées de boue, glissements et chocs mécaniques liés à l'action des vagues	25-12-1999	29-12-1999	29-12-1999	30-12-1999
22207	Plouaret	Inondations et coulées de boue	25-06-2003	25-06-2003	21-05-2004	09-06-2004
22208	Plouasne	Tempête	15-10-1987	16-10-1987	22-10-1987	24-10-1987
22208	Plouasne	Inondations et coulées de boue	15-01-1988	15-02-1988	07-04-1988	21-04-1988
22208	Plouasne	Inondations et coulées de boue	17-01-1995	31-01-1995	06-02-1995	08-02-1995
22208	Plouasne	Inondations, coulées de boue, glissements et chocs mécaniques liés à l'action des vagues	25-12-1999	29-12-1999	29-12-1999	30-12-1999
22208	Plouasne	Inondations et coulées de boue	27-02-2010	28-02-2010	30-03-2010	02-04-2010
22209	Beaussais-sur-Mer (<i>Plessix-Balisson</i>)	Tempête	15-10-1987	16-10-1987	22-10-1987	24-10-1987
22209	Beaussais-sur-Mer (<i>Plessix-Balisson</i>)	Inondations, coulées de boue, glissements et chocs mécaniques liés à l'action des vagues	25-12-1999	29-12-1999	29-12-1999	30-12-1999
22209	Beaussais-sur-Mer (<i>Ploubalay</i>)	Inondations et coulées de boue	06-04-1985	08-04-1985	15-07-1985	27-07-1985

INSEE	Commune	Risque	Date début	Date fin	Date arrêté	Date JO
22209	Beaussais-sur-Mer (<i>Ploubalay</i>)	Tempête	15-10-1987	16-10-1987	22-10-1987	24-10-1987
22209	Beaussais-sur-Mer (<i>Ploubalay</i>)	Inondations et coulées de boue	15-01-1988	15-02-1988	07-04-1988	21-04-1988
22209	Beaussais-sur-Mer (<i>Ploubalay</i>)	Inondations et coulées de boue	14-10-1993	14-10-1993	08-03-1994	24-03-1994
22209	Beaussais-sur-Mer (<i>Ploubalay</i>)	Inondations, coulées de boue, glissements et chocs mécaniques liés à l'action des vagues	25-12-1999	29-12-1999	29-12-1999	30-12-1999
22209	Beaussais-sur-Mer (<i>Ploubalay</i>)	Inondations et coulées de boue	05-01-2001	05-01-2001	06-07-2001	18-07-2001
22209	Beaussais-sur-Mer (<i>Ploubalay</i>)	Inondations et coulées de boue	25-05-2010	26-05-2010	07-09-2010	10-09-2010
22209	Beaussais-sur-Mer (<i>Trégon</i>)	Tempête	15-10-1987	16-10-1987	22-10-1987	24-10-1987
22209	Beaussais-sur-Mer (<i>Trégon</i>)	Inondations, coulées de boue, glissements et chocs mécaniques liés à l'action des vagues	25-12-1999	29-12-1999	29-12-1999	30-12-1999
22210	Ploubazlanec	Tempête	15-10-1987	16-10-1987	22-10-1987	24-10-1987
22210	Ploubazlanec	Inondations et coulées de boue	15-01-1988	15-02-1988	07-04-1988	21-04-1988
22210	Ploubazlanec	Inondations et coulées de boue	17-01-1995	31-01-1995	06-02-1995	08-02-1995
22210	Ploubazlanec	Inondations, coulées de boue et chocs mécaniques liés à l'action des vagues	19-02-1996	20-02-1996	17-07-1996	04-09-1996
22210	Ploubazlanec	Inondations, coulées de boue, glissements et chocs mécaniques liés à l'action des vagues	25-12-1999	29-12-1999	29-12-1999	30-12-1999
22210	Ploubazlanec	Mouvements de terrain	25-03-2001	25-03-2001	15-11-2001	01-12-2001
22210	Ploubazlanec	Inondations et coulées de boue	01-10-2020	03-10-2020	07-10-2020	08-10-2020
22211	Ploubezre	Tempête	15-10-1987	16-10-1987	22-10-1987	24-10-1987
22211	Ploubezre	Inondations et coulées de boue	11-09-1989	11-09-1989	05-12-1989	13-12-1989
22211	Ploubezre	Inondations et coulées de boue	17-01-1995	31-01-1995	06-02-1995	08-02-1995
22211	Ploubezre	Inondations, coulées de boue, glissements et chocs mécaniques liés à l'action des vagues	25-12-1999	29-12-1999	29-12-1999	30-12-1999
22211	Ploubezre	Inondations et coulées de boue	12-12-2000	13-12-2000	06-03-2001	23-03-2001
22212	Plouëc-du-Trieux	Poids de la neige - chutes de neige	07-02-1983	12-02-1983	09-06-1983	12-06-1983
22212	Plouëc-du-Trieux	Tempête	15-10-1987	16-10-1987	22-10-1987	24-10-1987
22212	Plouëc-du-Trieux	Inondations et coulées de boue	17-01-1995	31-01-1995	06-02-1995	08-02-1995
22212	Plouëc-du-Trieux	Inondations, coulées de boue, glissements et chocs mécaniques liés à l'action des vagues	25-12-1999	29-12-1999	29-12-1999	30-12-1999
22212	Plouëc-du-Trieux	Inondations et coulées de boue	27-02-2010	28-02-2010	30-03-2010	02-04-2010
22213	Plouër-sur-Rance	Tempête	15-10-1987	16-10-1987	22-10-1987	24-10-1987
22213	Plouër-sur-Rance	Inondations et coulées de boue	15-01-1988	15-02-1988	02-08-1988	13-08-1988
22213	Plouër-sur-Rance	Inondations et coulées de boue	17-01-1995	31-01-1995	06-02-1995	08-02-1995
22213	Plouër-sur-Rance	Inondations, coulées de boue, glissements et chocs mécaniques liés à l'action des vagues	25-12-1999	29-12-1999	29-12-1999	30-12-1999
22213	Plouër-sur-Rance	Inondations et coulées de boue	02-08-2001	02-08-2001	27-02-2002	16-03-2002
22213	Plouër-sur-Rance	Inondations et coulées de boue	23-06-2005	23-06-2005	02-03-2006	11-03-2006

INSEE	Commune	Risque	Date début	Date fin	Date arrêté	Date JO
22213	Plouër-sur-Rance	Inondations et coulées de boue	27-02-2010	28-02-2010	10-05-2010	13-05-2010
22213	Plouër-sur-Rance	Inondation par ruissellement	08-08-2018	08-08-2018	09-07-2018	27-07-2018
22214	Plouézec	Tempête	15-10-1987	16-10-1987	22-10-1987	24-10-1987
22214	Plouézec	Inondations et coulées de boue	15-01-1988	15-02-1988	07-04-1988	21-04-1988
22214	Plouézec	Inondations et coulées de boue	10-06-1993	11-06-1993	28-09-1993	10-10-1993
22214	Plouézec	Inondations et coulées de boue	17-01-1995	31-01-1995	06-02-1995	08-02-1995
22214	Plouézec	Inondations, coulées de boue et chocs mécaniques liés à l'action des vagues	19-02-1996	20-02-1996	17-07-1996	04-09-1996
22214	Plouézec	Inondations et coulées de boue	03-05-1999	03-05-1999	29-11-1999	04-12-1999
22214	Plouézec	Inondations, coulées de boue, glissements et chocs mécaniques liés à l'action des vagues	25-12-1999	29-12-1999	29-12-1999	30-12-1999
22214	Plouézec	Chocs mécaniques liés à l'action des vagues	27-02-2010	28-02-2010	30-03-2010	02-04-2010
22214	Plouézec	Inondations et coulées de boue	27-02-2010	28-02-2010	25-06-2010	26-06-2010
22214	Plouézec	Mouvements de terrain	27-02-2010	28-02-2010	07-09-2010	10-09-2010
22214	Plouézec	Inondations et coulées de boue	01-10-2020	03-10-2020	07-10-2020	08-10-2020
22215	Ploufragan	Inondations et coulées de boue	19-05-1986	20-05-1986	30-07-1986	20-08-1986
22215	Ploufragan	Tempête	15-10-1987	16-10-1987	22-10-1987	24-10-1987
22215	Ploufragan	Inondations et coulées de boue	17-01-1995	31-01-1995	06-02-1995	08-02-1995
22215	Ploufragan	Inondations et coulées de boue	05-08-1995	05-08-1995	24-10-1995	31-10-1995
22215	Ploufragan	Inondations, coulées de boue, glissements et chocs mécaniques liés à l'action des vagues	25-12-1999	29-12-1999	29-12-1999	30-12-1999
22215	Ploufragan	Inondations et coulées de boue	27-02-2010	28-02-2010	25-06-2010	26-06-2010
22215	Ploufragan	Inondations et coulées de boue	01-10-2020	03-10-2020	07-10-2020	08-10-2020
22216	Plougonver	Tempête	15-10-1987	16-10-1987	22-10-1987	24-10-1987
22216	Plougonver	Inondations et coulées de boue	08-06-1993	09-06-1993	28-09-1993	10-10-1993
22216	Plougonver	Inondations, coulées de boue, glissements et chocs mécaniques liés à l'action des vagues	25-12-1999	29-12-1999	29-12-1999	30-12-1999
22216	Plougonver	Inondations et coulées de boue	05-01-2010	12-01-2010	09-04-2010	11-04-2010
22217	Plougras	Tempête	15-10-1987	16-10-1987	22-10-1987	24-10-1987
22217	Plougras	Inondations et coulées de boue	27-05-1992	27-05-1992	06-11-1992	18-11-1992
22217	Plougras	Inondations, coulées de boue, glissements et chocs mécaniques liés à l'action des vagues	25-12-1999	29-12-1999	29-12-1999	30-12-1999
22217	Plougras	Inondations et coulées de boue	07-01-2010	10-01-2010	09-04-2010	11-04-2010
22218	Plougrescant	Inondations et coulées de boue	28-06-1986	30-06-1986	25-08-1986	06-09-1986
22218	Plougrescant	Tempête	15-10-1987	16-10-1987	22-10-1987	24-10-1987

INSEE	Commune	Risque	Date début	Date fin	Date arrêté	Date JO
22218	Plougrescant	Inondations et coulées de boue	17-01-1995	31-01-1995	28-07-1995	09-09-1995
22218	Plougrescant	Inondations, coulées de boue, glissements et chocs mécaniques liés à l'action des vagues	25-12-1999	29-12-1999	29-12-1999	30-12-1999
22218	Plougrescant	Inondations et chocs mécaniques liés à l'action des vagues	10-03-2008	10-03-2008	15-05-2008	22-05-2008
22219	Plouguenast-Langast (<i>Langast</i>)	Tempête	15-10-1987	16-10-1987	22-10-1987	24-10-1987
22219	Plouguenast-Langast (<i>Langast</i>)	Inondations et coulées de boue	15-01-1988	15-02-1988	07-04-1988	21-04-1988
22219	Plouguenast-Langast (<i>Langast</i>)	Inondations, coulées de boue, glissements et chocs mécaniques liés à l'action des vagues	25-12-1999	29-12-1999	29-12-1999	30-12-1999
22219	Plouguenast-Langast (<i>Plouguenast</i>)	Inondations et coulées de boue	19-05-1986	20-05-1986	30-07-1986	20-08-1986
22219	Plouguenast-Langast (<i>Plouguenast</i>)	Inondations et coulées de boue	28-06-1986	30-06-1986	25-08-1986	06-09-1986
22219	Plouguenast-Langast (<i>Plouguenast</i>)	Tempête	15-10-1987	16-10-1987	22-10-1987	24-10-1987
22219	Plouguenast-Langast (<i>Plouguenast</i>)	Inondations et coulées de boue	15-01-1988	15-02-1988	07-04-1988	21-04-1988
22219	Plouguenast-Langast (<i>Plouguenast</i>)	Inondations et coulées de boue	08-06-1993	09-06-1993	28-09-1993	10-10-1993
22219	Plouguenast-Langast (<i>Plouguenast</i>)	Inondations et coulées de boue	17-01-1995	31-01-1995	21-02-1995	24-02-1995
22219	Plouguenast-Langast (<i>Plouguenast</i>)	Inondations, coulées de boue, glissements et chocs mécaniques liés à l'action des vagues	25-12-1999	29-12-1999	29-12-1999	30-12-1999
22220	Plouguernével	Inondations et coulées de boue	19-05-1986	20-05-1986	30-07-1986	20-08-1986
22220	Plouguernével	Tempête	15-10-1987	16-10-1987	22-10-1987	24-10-1987
22220	Plouguernével	Inondations et coulées de boue	15-01-1988	15-02-1988	02-08-1988	13-08-1988
22220	Plouguernével	Inondations et coulées de boue	01-07-1995	03-07-1995	28-09-1995	15-10-1995
22220	Plouguernével	Inondations, coulées de boue, glissements et chocs mécaniques liés à l'action des vagues	25-12-1999	29-12-1999	29-12-1999	30-12-1999
22220	Plouguernével	Inondations et coulées de boue	01-07-2009	01-07-2009	16-10-2009	21-10-2009
22220	Plouguernével	Inondations et coulées de boue	06-01-2010	12-01-2010	09-04-2010	11-04-2010
22220	Plouguernével	Inondations, coulées de boue et glissements de terrain	09-05-2020	09-05-2020	06-07-2020	29-07-2020
22221	Plouguiel	Inondations et coulées de boue	28-06-1986	30-06-1986	25-08-1986	06-09-1986
22221	Plouguiel	Tempête	15-10-1987	16-10-1987	22-10-1987	24-10-1987
22221	Plouguiel	Inondations et coulées de boue	15-01-1988	15-02-1988	02-08-1988	13-08-1988
22221	Plouguiel	Inondations et coulées de boue	17-01-1995	31-01-1995	06-02-1995	08-02-1995
22221	Plouguiel	Inondations, coulées de boue et chocs mécaniques liés à l'action des vagues	19-02-1996	20-02-1996	17-07-1996	04-09-1996
22221	Plouguiel	Inondations, coulées de boue, glissements et chocs mécaniques liés à l'action des vagues	25-12-1999	29-12-1999	29-12-1999	30-12-1999

INSEE	Commune	Risque	Date début	Date fin	Date arrêté	Date JO
22222	Plouha	Inondations et coulées de boue	21-08-1984	21-08-1984	16-10-1984	24-10-1984
22222	Plouha	Tempête	15-10-1987	16-10-1987	22-10-1987	24-10-1987
22222	Plouha	Inondations et coulées de boue	15-01-1988	15-02-1988	07-04-1988	21-04-1988
22222	Plouha	Inondations et coulées de boue	10-06-1993	11-06-1993	28-09-1993	10-10-1993
22222	Plouha	Inondations, coulées de boue et chocs mécaniques liés à l'action des vagues	16-10-1993	17-10-1993	08-03-1994	24-03-1994
22222	Plouha	Inondations et coulées de boue	17-01-1995	31-01-1995	06-02-1995	08-02-1995
22222	Plouha	Inondations, coulées de boue et chocs mécaniques liés à l'action des vagues	19-02-1996	20-02-1996	17-07-1996	04-09-1996
22222	Plouha	Inondations, coulées de boue, glissements et chocs mécaniques liés à l'action des vagues	25-12-1999	29-12-1999	29-12-1999	30-12-1999
22222	Plouha	Inondations et coulées de boue	09-02-2001	09-02-2001	27-12-2001	18-01-2002
22222	Plouha	Chocs mécaniques liés à l'action des vagues	27-02-2010	28-02-2010	30-03-2010	02-04-2010
22222	Plouha	Inondations et coulées de boue	27-02-2010	28-02-2010	25-06-2010	26-06-2010
22222	Plouha	Inondations et coulées de boue	01-10-2020	03-10-2020	07-10-2020	08-10-2020
22223	Plouisy	Tempête	15-10-1987	16-10-1987	22-10-1987	24-10-1987
22223	Plouisy	Inondations, coulées de boue, glissements et chocs mécaniques liés à l'action des vagues	25-12-1999	29-12-1999	29-12-1999	30-12-1999
22223	Plouisy	Inondations et coulées de boue	28-02-2010	28-02-2010	30-03-2010	02-04-2010
22224	Ploulec'h	Tempête	15-10-1987	16-10-1987	22-10-1987	24-10-1987
22224	Ploulec'h	Inondations, coulées de boue, glissements et chocs mécaniques liés à l'action des vagues	25-12-1999	29-12-1999	29-12-1999	30-12-1999
22224	Ploulec'h	Inondations et coulées de boue	04-12-2010	05-12-2010	05-04-2011	10-04-2011
22225	Ploumagoar	Tempête	15-10-1987	16-10-1987	22-10-1987	24-10-1987
22225	Ploumagoar	Inondations et coulées de boue	15-01-1988	15-02-1988	07-04-1988	21-04-1988
22225	Ploumagoar	Inondations et coulées de boue	17-01-1995	31-01-1995	06-02-1995	08-02-1995
22225	Ploumagoar	Inondations, coulées de boue, glissements et chocs mécaniques liés à l'action des vagues	25-12-1999	29-12-1999	29-12-1999	30-12-1999
22225	Ploumagoar	Inondations et coulées de boue	28-02-2010	28-02-2010	30-03-2010	02-04-2010
22225	Ploumagoar	Inondations et coulées de boue	06-01-2010	10-01-2010	09-04-2010	11-04-2010
22226	Ploumilliau	Tempête	15-10-1987	16-10-1987	22-10-1987	24-10-1987
22226	Ploumilliau	Inondations, coulées de boue, glissements et chocs mécaniques liés à l'action des vagues	25-12-1999	29-12-1999	29-12-1999	30-12-1999
22227	Plounérin	Tempête	15-10-1987	16-10-1987	22-10-1987	24-10-1987
22227	Plounérin	Inondations, coulées de boue, glissements et chocs mécaniques liés à l'action des vagues	25-12-1999	29-12-1999	29-12-1999	30-12-1999
22227	Plounérin	Inondations et coulées de boue	29-05-2008	29-05-2008	11-09-2008	16-09-2008

INSEE	Commune	Risque	Date début	Date fin	Date arrêté	Date JO
22228	Plounévez-Moëdec	Tempête	15-10-1987	16-10-1987	22-10-1987	24-10-1987
22228	Plounévez-Moëdec	Inondations et coulées de boue	15-01-1988	15-02-1988	02-08-1988	13-08-1988
22228	Plounévez-Moëdec	Inondations et coulées de boue	17-01-1995	31-01-1995	28-07-1995	09-09-1995
22228	Plounévez-Moëdec	Inondations, coulées de boue, glissements et chocs mécaniques liés à l'action des vagues	25-12-1999	29-12-1999	29-12-1999	30-12-1999
22228	Plounévez-Moëdec	Inondations et coulées de boue	12-12-2000	12-12-2000	06-03-2001	23-03-2001
22228	Plounévez-Moëdec	Inondations et coulées de boue	23-12-2013	24-12-2013	04-11-2014	07-11-2014
22229	Plounévez-Quintin	Inondations et coulées de boue	19-05-1986	20-05-1986	30-07-1986	20-08-1986
22229	Plounévez-Quintin	Tempête	15-10-1987	16-10-1987	22-10-1987	24-10-1987
22229	Plounévez-Quintin	Inondations et coulées de boue	17-01-1995	31-01-1995	06-02-1995	08-02-1995
22229	Plounévez-Quintin	Inondations et coulées de boue	01-07-1995	03-07-1995	28-09-1995	15-10-1995
22229	Plounévez-Quintin	Inondations et coulées de boue	16-08-1997	16-08-1997	12-03-1998	28-03-1998
22229	Plounévez-Quintin	Inondations, coulées de boue, glissements et chocs mécaniques liés à l'action des vagues	25-12-1999	29-12-1999	29-12-1999	30-12-1999
22229	Plounévez-Quintin	Inondations et coulées de boue	08-05-2000	08-05-2000	30-11-2000	17-12-2000
22229	Plounévez-Quintin	Inondations et coulées de boue	07-01-2010	12-01-2010	09-04-2010	11-04-2010
22229	Plounévez-Quintin	Inondations et coulées de boue	23-12-2013	24-12-2013	22-04-2014	26-04-2014
22231	Plourac'h	Tempête	15-10-1987	16-10-1987	22-10-1987	24-10-1987
22231	Plourac'h	Inondations, coulées de boue, glissements et chocs mécaniques liés à l'action des vagues	25-12-1999	29-12-1999	29-12-1999	30-12-1999
22231	Plourac'h	Inondations et coulées de boue	06-01-2010	12-01-2010	09-04-2010	11-04-2010
22232	Plourhan	Tempête	15-10-1987	16-10-1987	22-10-1987	24-10-1987
22232	Plourhan	Inondations et coulées de boue	15-01-1988	15-02-1988	07-04-1988	21-04-1988
22232	Plourhan	Inondations et coulées de boue	08-06-1993	09-06-1993	28-09-1993	10-10-1993
22232	Plourhan	Inondations, coulées de boue, glissements et chocs mécaniques liés à l'action des vagues	25-12-1999	29-12-1999	29-12-1999	30-12-1999
22232	Plourhan	Inondations et coulées de boue	28-02-2010	28-02-2010	10-05-2010	13-05-2010
22232	Plourhan	Inondations et coulées de boue	01-10-2020	03-10-2020	07-10-2020	08-10-2020
22233	Plourivo	Tempête	15-10-1987	16-10-1987	22-10-1987	24-10-1987
22233	Plourivo	Inondations et coulées de boue	15-01-1988	15-02-1988	07-04-1988	21-04-1988
22233	Plourivo	Inondations et coulées de boue	17-01-1995	31-01-1995	06-02-1995	08-02-1995
22233	Plourivo	Inondations, coulées de boue, glissements et chocs mécaniques liés à l'action des vagues	25-12-1999	29-12-1999	29-12-1999	30-12-1999
22233	Plourivo	Inondations et coulées de boue	28-02-2010	28-02-2010	10-05-2010	13-05-2010
22293	Plourivo	Inondations et coulées de boue	01-10-2020	03-10-2020	07-10-2020	08-10-2020

INSEE	Commune	Risque	Date début	Date fin	Date arrêté	Date JO
22234	Plouvara	Tempête	15-10-1987	16-10-1987	22-10-1987	24-10-1987
22234	Plouvara	Inondations, coulées de boue, glissements et chocs mécaniques liés à l'action des vagues	25-12-1999	29-12-1999	29-12-1999	30-12-1999
22234	Plouvara	Inondations et coulées de boue	29-05-2008	29-05-2008	11-09-2008	16-09-2008
22234	Plouvara	Inondations et coulées de boue	28-02-2010	28-02-2010	10-05-2010	13-05-2010
22234	Plouvara	Inondations et coulées de boue	01-10-2020	03-10-2020	07-10-2020	08-10-2020
22235	Plouzélambre	Tempête	15-10-1987	16-10-1987	22-10-1987	24-10-1987
22235	Plouzélambre	Inondations, coulées de boue, glissements et chocs mécaniques liés à l'action des vagues	25-12-1999	29-12-1999	29-12-1999	30-12-1999
22236	Pludual	Tempête	15-10-1987	16-10-1987	22-10-1987	24-10-1987
22236	Pludual	Inondations, coulées de boue, glissements et chocs mécaniques liés à l'action des vagues	25-12-1999	29-12-1999	29-12-1999	30-12-1999
22236	Pludual	Inondations et coulées de boue	29-05-2008	29-05-2008	11-09-2008	16-09-2008
22237	Pluduno	Tempête	15-10-1987	16-10-1987	22-10-1987	24-10-1987
22237	Pluduno	Inondations, coulées de boue, glissements et chocs mécaniques liés à l'action des vagues	25-12-1999	29-12-1999	29-12-1999	30-12-1999
22238	Plufur	Tempête	15-10-1987	16-10-1987	22-10-1987	24-10-1987
22238	Plufur	Inondations, coulées de boue, glissements et chocs mécaniques liés à l'action des vagues	25-12-1999	29-12-1999	29-12-1999	30-12-1999
22238	Plufur	Inondations et coulées de boue	29-05-2008	29-05-2008	11-09-2008	16-09-2008
22239	Plumaudan	Tempête	15-10-1987	16-10-1987	22-10-1987	24-10-1987
22239	Plumaudan	Inondations et coulées de boue	15-01-1988	15-02-1988	07-04-1988	21-04-1988
22239	Plumaudan	Inondations, coulées de boue, glissements et chocs mécaniques liés à l'action des vagues	25-12-1999	29-12-1999	29-12-1999	30-12-1999
22240	Plumaugat	Tempête	15-10-1987	16-10-1987	22-10-1987	24-10-1987
22240	Plumaugat	Inondations et coulées de boue	15-01-1988	15-02-1988	07-04-1988	21-04-1988
22240	Plumaugat	Inondations et coulées de boue	17-01-1995	31-01-1995	06-02-1995	08-02-1995
22240	Plumaugat	Inondations, coulées de boue, glissements et chocs mécaniques liés à l'action des vagues	25-12-1999	29-12-1999	29-12-1999	30-12-1999
22240	Plumaugat	Inondations et coulées de boue	05-01-2001	05-01-2001	06-07-2001	18-07-2001
22241	Plumieux	Tempête	15-10-1987	16-10-1987	22-10-1987	24-10-1987
22241	Plumieux	Inondations et coulées de boue	15-01-1988	15-02-1988	07-04-1988	21-04-1988
22241	Plumieux	Inondations et coulées de boue	17-01-1995	31-01-1995	06-02-1995	08-02-1995
22241	Plumieux	Inondations et coulées de boue	16-06-1997	16-06-1997	12-03-1998	28-03-1998
22241	Plumieux	Inondations et coulées de boue	16-08-1997	16-08-1997	12-03-1998	28-03-1998

INSEE	Commune	Risque	Date début	Date fin	Date arrêté	Date JO
22241	Plumieux	Inondations, coulées de boue, glissements et chocs mécaniques liés à l'action des vagues	25-12-1999	29-12-1999	29-12-1999	30-12-1999
22241	Plumieux	Inondations et coulées de boue	05-01-2001	05-01-2001	12-02-2001	23-02-2001
22242	Plurien	Tempête	15-10-1987	16-10-1987	22-10-1987	24-10-1987
22242	Plurien	Inondations et coulées de boue	15-01-1988	15-02-1988	02-08-1988	13-08-1988
22242	Plurien	Inondations et coulées de boue	14-10-1993	14-10-1993	08-03-1994	24-03-1994
22242	Plurien	Inondations, coulées de boue, glissements et chocs mécaniques liés à l'action des vagues	25-12-1999	29-12-1999	29-12-1999	30-12-1999
22242	Plurien	Inondations et chocs mécaniques liés à l'action des vagues	03-03-2014	03-03-2014	28-07-2014	06-08-2014
22243	Plusquellec	Tempête	15-10-1987	16-10-1987	22-10-1987	24-10-1987
22243	Plusquellec	Inondations, coulées de boue, glissements et chocs mécaniques liés à l'action des vagues	25-12-1999	29-12-1999	29-12-1999	30-12-1999
22243	Plusquellec	Inondations et coulées de boue	12-05-2006	12-05-2006	01-12-2006	08-12-2006
22243	Plusquellec	Inondations et coulées de boue	07-01-2010	12-01-2010	09-04-2010	11-04-2010
22244	Plussulien	Tempête	15-10-1987	16-10-1987	22-10-1987	24-10-1987
22244	Plussulien	Inondations et coulées de boue	17-01-1995	31-01-1995	06-02-1995	08-02-1995
22244	Plussulien	Inondations, coulées de boue, glissements et chocs mécaniques liés à l'action des vagues	25-12-1999	29-12-1999	29-12-1999	30-12-1999
22244	Plussulien	Inondations et coulées de boue	05-01-2010	12-01-2010	09-04-2010	11-04-2010
22245	Pluzunet	Inondations et coulées de boue	28-06-1986	30-06-1986	25-08-1986	06-09-1986
22245	Pluzunet	Tempête	15-10-1987	16-10-1987	22-10-1987	24-10-1987
22245	Pluzunet	Inondations et coulées de boue	27-05-1992	27-05-1992	06-11-1992	18-11-1992
22245	Pluzunet	Inondations, coulées de boue, glissements et chocs mécaniques liés à l'action des vagues	25-12-1999	29-12-1999	29-12-1999	30-12-1999
22245	Pluzunet	Inondations et coulées de boue	12-12-2000	13-12-2000	06-03-2001	23-03-2001
22246	Pommeret	Tempête	15-10-1987	16-10-1987	22-10-1987	24-10-1987
22246	Pommeret	Inondations et coulées de boue	17-01-1995	31-01-1995	06-02-1995	08-02-1995
22246	Pommeret	Inondations, coulées de boue, glissements et chocs mécaniques liés à l'action des vagues	25-12-1999	29-12-1999	29-12-1999	30-12-1999
22246	Pommeret	Inondations et coulées de boue	27-02-2010	28-02-2010	10-05-2010	13-05-2010
22248	Pommerit-le-Vicomte	Inondations et coulées de boue	06-02-2014	08-02-2014	13-05-2014	18-05-2014
22248	Pommerit-le-Vicomte	Tempête	15-10-1987	16-10-1987	22-10-1987	24-10-1987
22248	Pommerit-le-Vicomte	Inondations et coulées de boue	17-01-1995	31-01-1995	21-02-1995	24-02-1995
22248	Pommerit-le-Vicomte	Inondations, coulées de boue, glissements et chocs mécaniques liés à l'action des vagues	25-12-1999	29-12-1999	29-12-1999	30-12-1999
22248	Pommerit-le-Vicomte	Inondations et coulées de boue	12-12-2000	13-12-2000	06-03-2001	23-03-2001

INSEE	Commune	Risque	Date début	Date fin	Date arrêté	Date JO
22248	Pommerit-le-Vicomte	Inondations et coulées de boue	28-02-2010	28-02-2010	30-03-2010	02-04-2010
22249	Pont-Melvez	Inondations et coulées de boue	28-06-1986	30-06-1986	25-08-1986	06-09-1986
22249	Pont-Melvez	Tempête	15-10-1987	16-10-1987	22-10-1987	24-10-1987
22249	Pont-Melvez	Inondations et coulées de boue	17-01-1995	31-01-1995	06-02-1995	08-02-1995
22249	Pont-Melvez	Inondations, coulées de boue, glissements et chocs mécaniques liés à l'action des vagues	25-12-1999	29-12-1999	29-12-1999	30-12-1999
22249	Pont-Melvez	Inondations et coulées de boue	05-01-2010	12-01-2010	09-04-2010	11-04-2010
22250	Pontrieux	Tempête	15-10-1987	16-10-1987	22-10-1987	24-10-1987
22250	Pontrieux	Inondations et coulées de boue	15-01-1988	15-02-1988	02-08-1988	13-08-1988
22250	Pontrieux	Inondations et coulées de boue	17-01-1995	31-01-1995	06-02-1995	08-02-1995
22250	Pontrieux	Inondations et coulées de boue	21-01-1995	21-01-1995	21-01-1997	05-02-1997
22250	Pontrieux	Inondations, coulées de boue, glissements et chocs mécaniques liés à l'action des vagues	25-12-1999	29-12-1999	29-12-1999	30-12-1999
22250	Pontrieux	Inondations et coulées de boue	12-12-2000	13-12-2000	06-03-2001	23-03-2001
22250	Pontrieux	Inondations et coulées de boue	28-02-2010	01-03-2010	30-03-2010	02-04-2010
22250	Pontrieux	Inondations et coulées de boue	01-10-2020	03-10-2020	07-10-2020	08-10-2020
22251	Pordic (<i>Pordic</i>)	Inondations et coulées de boue	21-08-1984	21-08-1984	16-10-1984	24-10-1984
22251	Pordic (<i>Pordic</i>)	Inondations et coulées de boue	19-05-1986	20-05-1986	30-07-1986	20-08-1986
22251	Pordic (<i>Pordic</i>)	Tempête	15-10-1987	16-10-1987	22-10-1987	24-10-1987
22251	Pordic (<i>Pordic</i>)	Inondations et coulées de boue	17-01-1995	31-01-1995	21-02-1995	24-02-1995
22251	Pordic (<i>Pordic</i>)	Inondations, coulées de boue, glissements et chocs mécaniques liés à l'action des vagues	25-12-1999	29-12-1999	29-12-1999	30-12-1999
22251	Pordic (<i>Pordic</i>)	Chocs mécaniques liés à l'action des vagues	27-02-2010	28-02-2010	30-03-2010	02-04-2010
22251	Pordic (<i>Pordic</i>)	Inondations et coulées de boue	27-02-2010	28-02-2010	25-06-2010	26-06-2010
22251	Pordic (<i>Tréméloir</i>)	Inondations et coulées de boue	19-05-1986	20-05-1986	30-07-1986	20-08-1986
22251	Pordic (<i>Tréméloir</i>)	Tempête	15-10-1987	16-10-1987	22-10-1987	24-10-1987
22251	Pordic (<i>Tréméloir</i>)	Inondations, coulées de boue, glissements et chocs mécaniques liés à l'action des vagues	25-12-1999	29-12-1999	29-12-1999	30-12-1999
22251	Pordic	Inondations et coulées de boue	01-10-2020	04-10-2020	19-10-2020	14-11-2020
22254	Prat	Inondations et coulées de boue	28-06-1986	30-06-1986	17-10-1986	20-11-1986
22254	Prat	Tempête	15-10-1987	16-10-1987	22-10-1987	24-10-1987
22254	Prat	Inondations et coulées de boue	15-01-1988	15-02-1988	07-04-1988	21-04-1988
22254	Prat	Inondations et coulées de boue	17-01-1995	31-01-1995	06-02-1995	08-02-1995
22254	Prat	Inondations, coulées de boue, glissements et chocs mécaniques liés à l'action des vagues	25-12-1999	29-12-1999	29-12-1999	30-12-1999

INSEE	Commune	Risque	Date début	Date fin	Date arrêté	Date JO
22255	La Prénessaye	Inondations et coulées de boue	28-06-1986	30-06-1986	25-08-1986	06-09-1986
22255	La Prénessaye	Tempête	15-10-1987	16-10-1987	22-10-1987	24-10-1987
22255	La Prénessaye	Inondations et coulées de boue	15-01-1988	15-02-1988	07-04-1988	21-04-1988
22255	La Prénessaye	Inondations et coulées de boue	08-06-1993	09-06-1993	28-09-1993	10-10-1993
22255	La Prénessaye	Inondations, coulées de boue, glissements et chocs mécaniques liés à l'action des vagues	25-12-1999	29-12-1999	29-12-1999	30-12-1999
22255	La Prénessaye	Inondations et coulées de boue	06-02-2014	08-02-2014	13-05-2014	18-05-2014
22255	La Prénessaye	Inondations, coulées de boue et glissements de terrain	09-05-2020	09-05-2020	06-07-2020	29-07-2020
22255	La Prénessaye	Inondations et coulées de boue	01-10-2020	03-10-2020	07-10-2020	08-10-2020
22256	Quemper-Guézennec	Inondations et coulées de boue	06-04-1985	08-04-1985	15-07-1985	27-07-1985
22256	Quemper-Guézennec	Tempête	15-10-1987	16-10-1987	22-10-1987	24-10-1987
22256	Quemper-Guézennec	Inondations et coulées de boue	17-01-1995	31-01-1995	06-02-1995	08-02-1995
22256	Quemper-Guézennec	Inondations, coulées de boue, glissements et chocs mécaniques liés à l'action des vagues	25-12-1999	29-12-1999	29-12-1999	30-12-1999
22256	Quemper-Guézennec	Inondations et coulées de boue	28-02-2010	28-02-2010	30-03-2010	02-04-2010
22257	Quemperven	Tempête	15-10-1987	16-10-1987	22-10-1987	24-10-1987
22257	Quemperven	Inondations et coulées de boue	15-01-1988	15-02-1988	07-04-1988	21-04-1988
22257	Quemperven	Inondations et coulées de boue	17-01-1995	31-01-1995	21-02-1995	24-02-1995
22257	Quemperven	Inondations, coulées de boue, glissements et chocs mécaniques liés à l'action des vagues	25-12-1999	29-12-1999	29-12-1999	30-12-1999
22258	Quessoy	Tempête	15-10-1987	16-10-1987	22-10-1987	24-10-1987
22258	Quessoy	Inondations et coulées de boue	15-01-1988	15-02-1988	02-08-1988	13-08-1988
22258	Quessoy	Inondations, coulées de boue, glissements et chocs mécaniques liés à l'action des vagues	25-12-1999	29-12-1999	29-12-1999	30-12-1999
22258	Quessoy	Inondations et coulées de boue	27-02-2010	28-02-2010	10-05-2010	13-05-2010
22259	Quévert	Inondations et coulées de boue	28-06-1986	30-06-1986	25-08-1986	06-09-1986
22259	Quévert	Tempête	15-10-1987	16-10-1987	22-10-1987	24-10-1987
22259	Quévert	Inondations, coulées de boue, glissements et chocs mécaniques liés à l'action des vagues	25-12-1999	29-12-1999	29-12-1999	30-12-1999
22259	Quévert	Inondations et coulées de boue	15-05-2008	15-05-2008	11-09-2008	16-09-2008
22260	Le Quillio	Tempête	15-10-1987	16-10-1987	22-10-1987	24-10-1987
22260	Le Quillio	Inondations et coulées de boue	08-06-1993	09-06-1993	28-09-1993	10-10-1993
22260	Le Quillio	Inondations, coulées de boue, glissements et chocs mécaniques liés à l'action des vagues	25-12-1999	29-12-1999	29-12-1999	30-12-1999
22260	Le Quillio	Inondations et coulées de boue	05-01-2010	10-01-2010	09-04-2010	11-04-2010

INSEE	Commune	Risque	Date début	Date fin	Date arrêté	Date JO
22261	Quintenic	Tempête	15-10-1987	16-10-1987	22-10-1987	24-10-1987
22261	Quintenic	Inondations, coulées de boue, glissements et chocs mécaniques liés à l'action des vagues	25-12-1999	29-12-1999	29-12-1999	30-12-1999
22262	Quintin	Tempête	15-10-1987	16-10-1987	22-10-1987	24-10-1987
22262	Quintin	Inondations et coulées de boue	15-01-1988	15-02-1988	07-04-1988	21-04-1988
22262	Quintin	Inondations, coulées de boue, glissements et chocs mécaniques liés à l'action des vagues	25-12-1999	29-12-1999	29-12-1999	30-12-1999
22263	Le Quiou	Tempête	15-10-1987	16-10-1987	22-10-1987	24-10-1987
22263	Le Quiou	Inondations, coulées de boue, glissements et chocs mécaniques liés à l'action des vagues	25-12-1999	29-12-1999	29-12-1999	30-12-1999
22263	Le Quiou	Inondations et coulées de boue	27-02-2010	28-02-2010	10-05-2010	13-05-2010
22264	<i>La Roche-Jaudy (Hengoat)</i>	Inondations et coulées de boue	28-06-1986	30-06-1986	25-08-1986	06-09-1986
22264	<i>La Roche-Jaudy (Hengoat)</i>	Tempête	15-10-1987	16-10-1987	22-10-1987	24-10-1987
22264	<i>La Roche-Jaudy (Hengoat)</i>	Inondations et coulées de boue	15-01-1988	15-02-1988	02-08-1988	13-08-1988
22264	<i>La Roche-Jaudy (Hengoat)</i>	Inondations, coulées de boue, glissements et chocs mécaniques liés à l'action des vagues	25-12-1999	29-12-1999	29-12-1999	30-12-1999
22264	<i>La Roche-Jaudy (Pommerit-Jaudy)</i>	Tempête	15-10-1987	16-10-1987	22-10-1987	24-10-1987
22264	<i>La Roche-Jaudy (Pommerit-Jaudy)</i>	Inondations et coulées de boue	15-01-1988	15-02-1988	07-04-1988	21-04-1988
22264	<i>La Roche-Jaudy (Pommerit-Jaudy)</i>	Inondations et coulées de boue	17-01-1995	31-01-1995	21-02-1995	24-02-1995
22264	<i>La Roche-Jaudy (Pommerit-Jaudy)</i>	Inondations, coulées de boue, glissements et chocs mécaniques liés à l'action des vagues	25-12-1999	29-12-1999	29-12-1999	30-12-1999
22264	<i>La Roche-Jaudy (Pouldouran)</i>	Inondations et coulées de boue	06-04-1985	08-04-1985	15-07-1985	27-07-1985
22264	<i>La Roche-Jaudy (Pouldouran)</i>	Inondations et coulées de boue	28-06-1986	30-06-1986	25-08-1986	06-09-1986
22264	<i>La Roche-Jaudy (Pouldouran)</i>	Tempête	15-10-1987	16-10-1987	22-10-1987	24-10-1987
22264	<i>La Roche-Jaudy (Pouldouran)</i>	Inondations, coulées de boue, glissements et chocs mécaniques liés à l'action des vagues	25-12-1999	29-12-1999	29-12-1999	30-12-1999
22264	<i>La Roche-Jaudy (La Roche-Derrien)</i>	Inondations et coulées de boue	28-06-1986	30-06-1986	25-08-1986	06-09-1986
22264	<i>La Roche-Jaudy (La Roche-Derrien)</i>	Tempête	15-10-1987	16-10-1987	22-10-1987	24-10-1987
22264	<i>La Roche-Jaudy (La Roche-Derrien)</i>	Inondations et coulées de boue	15-01-1988	15-02-1988	07-04-1988	21-04-1988
22264	<i>La Roche-Jaudy (La Roche-Derrien)</i>	Inondations, coulées de boue, glissements et chocs mécaniques liés à l'action des vagues	25-12-1999	29-12-1999	29-12-1999	30-12-1999
22265	Rosppez	Tempête	15-10-1987	16-10-1987	22-10-1987	24-10-1987
22265	Rosppez	Inondations et coulées de boue	15-01-1988	15-02-1988	07-04-1988	21-04-1988
22265	Rosppez	Inondations et coulées de boue	11-09-1989	11-09-1989	05-12-1989	13-12-1989

INSEE	Commune	Risque	Date début	Date fin	Date arrêté	Date JO
22265	Rospez	Inondations, coulées de boue, glissements et chocs mécaniques liés à l'action des vagues	25-12-1999	29-12-1999	29-12-1999	30-12-1999
22266	Rostrenen	Tempête	15-10-1987	16-10-1987	22-10-1987	24-10-1987
22266	Rostrenen	Inondations et coulées de boue	15-01-1988	15-02-1988	07-04-1988	21-04-1988
22266	Rostrenen	Inondations et coulées de boue	01-07-1995	03-07-1995	28-09-1995	15-10-1995
22266	Rostrenen	Inondations, coulées de boue, glissements et chocs mécaniques liés à l'action des vagues	25-12-1999	29-12-1999	29-12-1999	30-12-1999
22266	Rostrenen	Inondations et coulées de boue	05-01-2010	12-01-2010	09-04-2010	11-04-2010
22267	Rouillac	Tempête	15-10-1987	16-10-1987	22-10-1987	24-10-1987
22267	Rouillac	Inondations, coulées de boue, glissements et chocs mécaniques liés à l'action des vagues	25-12-1999	29-12-1999	29-12-1999	30-12-1999
22268	Ruca	Inondations et coulées de boue	28-05-2017	28-05-2017	25-07-2017	02-09-2017
22268	Ruca	Tempête	15-10-1987	16-10-1987	22-10-1987	24-10-1987
22268	Ruca	Inondations, coulées de boue, glissements et chocs mécaniques liés à l'action des vagues	25-12-1999	29-12-1999	29-12-1999	30-12-1999
22269	Runan	Tempête	15-10-1987	16-10-1987	22-10-1987	24-10-1987
22269	Runan	Inondations, coulées de boue, glissements et chocs mécaniques liés à l'action des vagues	25-12-1999	29-12-1999	29-12-1999	30-12-1999
22269	Runan	Inondations et coulées de boue	08-02-2001	08-02-2001	06-07-2001	18-07-2001
22271	Saint-Adrien	Tempête	15-10-1987	16-10-1987	22-10-1987	24-10-1987
22271	Saint-Adrien	Inondations et coulées de boue	17-01-1995	31-01-1995	06-02-1995	08-02-1995
22271	Saint-Adrien	Inondations, coulées de boue, glissements et chocs mécaniques liés à l'action des vagues	25-12-1999	29-12-1999	29-12-1999	30-12-1999
22271	Saint-Adrien	Inondations et coulées de boue	06-01-2010	10-01-2010	09-04-2010	11-04-2010
22272	Saint-Agathon	Tempête	15-10-1987	16-10-1987	22-10-1987	24-10-1987
22272	Saint-Agathon	Inondations, coulées de boue, glissements et chocs mécaniques liés à l'action des vagues	25-12-1999	29-12-1999	29-12-1999	30-12-1999
22273	Saint-Alban	Tempête	15-10-1987	16-10-1987	22-10-1987	24-10-1987
22273	Saint-Alban	Inondations et coulées de boue	15-01-1988	15-02-1988	02-08-1988	13-08-1988
22273	Saint-Alban	Inondations, coulées de boue, glissements et chocs mécaniques liés à l'action des vagues	25-12-1999	29-12-1999	29-12-1999	30-12-1999
22274	Saint-André-des-Eaux	Tempête	15-10-1987	16-10-1987	22-10-1987	24-10-1987
22274	Saint-André-des-Eaux	Inondations et coulées de boue	15-01-1988	15-02-1988	07-04-1988	21-04-1988
22274	Saint-André-des-Eaux	Inondations, coulées de boue, glissements et chocs mécaniques liés à l'action des vagues	25-12-1999	29-12-1999	29-12-1999	30-12-1999
22274	Saint-André-des-Eaux	Inondations et coulées de boue	05-01-2001	06-01-2001	12-02-2001	23-02-2001

INSEE	Commune	Risque	Date début	Date fin	Date arrêté	Date JO
22274	Saint-André-des-Eaux	Inondations et coulées de boue	24-01-2001	25-01-2001	06-07-2001	18-07-2001
22274	Saint-André-des-Eaux	Inondations et coulées de boue	27-02-2010	01-03-2010	30-03-2010	02-04-2010
22275	Saint-Barnabé	Inondations et coulées de boue	28-06-1986	30-06-1986	25-08-1986	06-09-1986
22275	Saint-Barnabé	Tempête	15-10-1987	16-10-1987	22-10-1987	24-10-1987
22275	Saint-Barnabé	Inondations et coulées de boue	15-01-1988	15-02-1988	07-04-1988	21-04-1988
22275	Saint-Barnabé	Inondations, coulées de boue, glissements et chocs mécaniques liés à l'action des vagues	25-12-1999	29-12-1999	29-12-1999	30-12-1999
22276	Saint-Bihy	Tempête	15-10-1987	16-10-1987	22-10-1987	24-10-1987
22276	Saint-Bihy	Inondations, coulées de boue, glissements et chocs mécaniques liés à l'action des vagues	25-12-1999	29-12-1999	29-12-1999	30-12-1999
22277	Saint-Brandan	Tempête	15-10-1987	16-10-1987	22-10-1987	24-10-1987
22277	Saint-Brandan	Inondations et coulées de boue	17-01-1995	31-01-1995	21-02-1995	24-02-1995
22277	Saint-Brandan	Inondations, coulées de boue, glissements et chocs mécaniques liés à l'action des vagues	25-12-1999	29-12-1999	29-12-1999	30-12-1999
22277	Saint-Brandan	Inondations et coulées de boue	06-05-2000	06-05-2000	25-09-2000	07-10-2000
22277	Saint-Brandan	Inondations et coulées de boue	27-02-2010	28-02-2010	30-03-2010	02-04-2010
22278	Saint-Brieuc	Inondations et coulées de boue	21-08-1984	21-08-1984	16-10-1984	24-10-1984
22278	Saint-Brieuc	Tempête	15-10-1987	16-10-1987	22-10-1987	24-10-1987
22278	Saint-Brieuc	Inondations et coulées de boue	15-01-1988	15-02-1988	07-04-1988	21-04-1988
22278	Saint-Brieuc	Inondations et coulées de boue	05-08-1995	05-08-1995	24-10-1995	31-10-1995
22278	Saint-Brieuc	Inondations, coulées de boue et chocs mécaniques liés à l'action des vagues	19-02-1996	20-02-1996	17-07-1996	04-09-1996
22278	Saint-Brieuc	Inondations, coulées de boue, glissements et chocs mécaniques liés à l'action des vagues	25-12-1999	29-12-1999	29-12-1999	30-12-1999
22278	Saint-Brieuc	Mouvements de terrain	02-10-2000	28-03-2001	29-08-2001	26-09-2001
22278	Saint-Brieuc	Inondations et coulées de boue	28-02-2010	28-02-2010	10-05-2010	13-05-2010
22278	Saint-Brieuc	Inondations et coulées de boue	01-10-2020	03-10-2020	07-10-2020	08-10-2020
22279	Saint-Caradec	Tempête	15-10-1987	16-10-1987	22-10-1987	24-10-1987
22279	Saint-Caradec	Inondations et coulées de boue	15-01-1988	15-02-1988	07-04-1988	21-04-1988
22279	Saint-Caradec	Inondations et coulées de boue	08-06-1993	09-06-1993	28-09-1993	10-10-1993
22279	Saint-Caradec	Inondations, coulées de boue, glissements et chocs mécaniques liés à l'action des vagues	25-12-1999	29-12-1999	29-12-1999	30-12-1999
22279	Saint-Caradec	Inondations et coulées de boue	05-01-2001	06-01-2001	12-02-2001	23-02-2001
22279	Saint-Caradec	Inondations et coulées de boue	27-02-2010	28-02-2010	10-05-2010	13-05-2010
22279	Saint-Caradec	Inondations et coulées de boue	23-12-2013	24-12-2013	27-02-2014	01-03-2014

INSEE	Commune	Risque	Date début	Date fin	Date arrêté	Date JO
22280	Saint-Carné	Inondations et coulées de boue	28-06-1986	30-06-1986	25-08-1986	06-09-1986
22280	Saint-Carné	Tempête	15-10-1987	16-10-1987	22-10-1987	24-10-1987
22280	Saint-Carné	Inondations et coulées de boue	17-01-1995	31-01-1995	06-02-1995	08-02-1995
22280	Saint-Carné	Inondations, coulées de boue, glissements et chocs mécaniques liés à l'action des vagues	25-12-1999	29-12-1999	29-12-1999	30-12-1999
22280	Saint-Carné	Inondations et coulées de boue	15-05-2008	15-05-2008	11-09-2008	16-09-2008
22281	Saint-Carreuc	Inondations et coulées de boue	19-05-1986	20-05-1986	30-07-1986	20-08-1986
22281	Saint-Carreuc	Inondations et coulées de boue	28-06-1986	30-06-1986	25-08-1986	06-09-1986
22281	Saint-Carreuc	Tempête	15-10-1987	16-10-1987	22-10-1987	24-10-1987
22281	Saint-Carreuc	Inondations, coulées de boue, glissements et chocs mécaniques liés à l'action des vagues	25-12-1999	29-12-1999	29-12-1999	30-12-1999
22281	Saint-Carreuc	Inondations et coulées de boue	01-10-2020	03-10-2020	07-10-2020	08-10-2020
22282	Saint-Cast-le-Guildo	Tempête	15-10-1987	16-10-1987	22-10-1987	24-10-1987
22282	Saint-Cast-le-Guildo	Inondations et coulées de boue	15-01-1988	15-02-1988	02-08-1988	13-08-1988
22282	Saint-Cast-le-Guildo	Inondations, coulées de boue, glissements et chocs mécaniques liés à l'action des vagues	25-12-1999	29-12-1999	29-12-1999	30-12-1999
22282	Saint-Cast-le-Guildo	Mouvements de terrain	04-05-2001	04-05-2001	27-02-2002	16-03-2002
22282	Saint-Cast-le-Guildo	Inondations et chocs mécaniques liés à l'action des vagues	10-03-2008	10-03-2008	15-05-2008	22-05-2008
22082	Saint-Cast-le-Guildo	Inondations et coulées de boue	28-05-2017	28-05-2017	21-11-2017	15-12-2017
22082	Saint-Cast-le-Guildo	Inondation par ruissellement	08-06-2018	09-06-2018	09-07-2018	27-07-2018
22283	Saint-Clet	Poids de la neige - chutes de neige	07-02-1983	12-02-1983	09-06-1983	12-06-1983
22283	Saint-Clet	Tempête	15-10-1987	16-10-1987	22-10-1987	24-10-1987
22283	Saint-Clet	Inondations et coulées de boue	15-01-1988	15-02-1988	07-04-1988	21-04-1988
22283	Saint-Clet	Inondations et coulées de boue	17-01-1995	31-01-1995	06-02-1995	08-02-1995
22283	Saint-Clet	Inondations, coulées de boue, glissements et chocs mécaniques liés à l'action des vagues	25-12-1999	29-12-1999	29-12-1999	30-12-1999
22283	Saint-Clet	Inondations et coulées de boue	28-02-2010	01-03-2010	30-03-2010	02-04-2010
22284	Saint-Connan	Tempête	15-10-1987	16-10-1987	22-10-1987	24-10-1987
22284	Saint-Connan	Inondations, coulées de boue, glissements et chocs mécaniques liés à l'action des vagues	25-12-1999	29-12-1999	29-12-1999	30-12-1999
22284	Saint-Connan	Inondations et coulées de boue	27-02-2010	01-03-2010	30-03-2010	02-04-2010
22284	Saint-Connan	Inondations et coulées de boue	06-01-2010	12-01-2010	09-04-2010	11-04-2010
22285	Saint-Connec	Tempête	15-10-1987	16-10-1987	22-10-1987	24-10-1987
22285	Saint-Connec	Inondations et coulées de boue	08-06-1993	09-06-1993	28-09-1993	10-10-1993
22285	Saint-Connec	Inondations et coulées de boue	16-08-1997	16-08-1997	12-03-1998	28-03-1998

INSEE	Commune	Risque	Date début	Date fin	Date arrêté	Date JO
22285	Saint-Connec	Inondations, coulées de boue, glissements et chocs mécaniques liés à l'action des vagues	25-12-1999	29-12-1999	29-12-1999	30-12-1999
22286	Saint-Denoual	Tempête	15-10-1987	16-10-1987	22-10-1987	24-10-1987
22286	Saint-Denoual	Inondations et coulées de boue	15-01-1988	15-02-1988	02-08-1988	13-08-1988
22286	Saint-Denoual	Inondations et coulées de boue	29-06-1992	30-06-1992	06-11-1992	18-11-1992
22286	Saint-Denoual	Inondations, coulées de boue, glissements et chocs mécaniques liés à l'action des vagues	25-12-1999	29-12-1999	29-12-1999	30-12-1999
22287	Saint-Donan	Tempête	15-10-1987	16-10-1987	22-10-1987	24-10-1987
22287	Saint-Donan	Inondations, coulées de boue, glissements et chocs mécaniques liés à l'action des vagues	25-12-1999	29-12-1999	29-12-1999	30-12-1999
22288	Saint-Étienne-du-Gué-de-l'Isle	Tempête	15-10-1987	16-10-1987	22-10-1987	24-10-1987
22288	Saint-Étienne-du-Gué-de-l'Isle	Inondations et coulées de boue	15-01-1988	15-02-1988	07-04-1988	21-04-1988
22288	Saint-Étienne-du-Gué-de-l'Isle	Inondations et coulées de boue	16-08-1997	16-08-1997	12-03-1998	28-03-1998
22288	Saint-Étienne-du-Gué-de-l'Isle	Inondations, coulées de boue, glissements et chocs mécaniques liés à l'action des vagues	25-12-1999	29-12-1999	29-12-1999	30-12-1999
22289	Saint-Fiacre	Tempête	15-10-1987	16-10-1987	22-10-1987	24-10-1987
22289	Saint-Fiacre	Inondations, coulées de boue, glissements et chocs mécaniques liés à l'action des vagues	25-12-1999	29-12-1999	29-12-1999	30-12-1999
22289	Saint-Fiacre	Inondations et coulées de boue	05-01-2010	12-01-2010	09-04-2010	11-04-2010
22291	Saint-Gildas	Tempête	15-10-1987	16-10-1987	22-10-1987	24-10-1987
22291	Saint-Gildas	Inondations et coulées de boue	15-01-1988	15-02-1988	07-04-1988	21-04-1988
22291	Saint-Gildas	Inondations, coulées de boue, glissements et chocs mécaniques liés à l'action des vagues	25-12-1999	29-12-1999	29-12-1999	30-12-1999
22291	Saint-Gildas	Inondations et coulées de boue	07-01-2010	12-01-2010	09-04-2010	11-04-2010
22293	Saint-Gilles-les-Bois	Tempête	15-10-1987	16-10-1987	22-10-1987	24-10-1987
22293	Saint-Gilles-les-Bois	Inondations et coulées de boue	15-01-1988	15-02-1988	02-08-1988	13-08-1988
22293	Saint-Gilles-les-Bois	Inondations et coulées de boue	17-01-1995	31-01-1995	06-02-1995	08-02-1995
22293	Saint-Gilles-les-Bois	Inondations, coulées de boue, glissements et chocs mécaniques liés à l'action des vagues	25-12-1999	29-12-1999	29-12-1999	30-12-1999
22294	Saint-Gilles-Pligeaux	Tempête	15-10-1987	16-10-1987	22-10-1987	24-10-1987
22294	Saint-Gilles-Pligeaux	Inondations, coulées de boue, glissements et chocs mécaniques liés à l'action des vagues	25-12-1999	29-12-1999	29-12-1999	30-12-1999
22294	Saint-Gilles-Pligeaux	Inondations et coulées de boue	05-01-2010	12-01-2010	09-04-2010	11-04-2010
22295	Saint-Gilles-Vieux-Marché	Tempête	15-10-1987	16-10-1987	22-10-1987	24-10-1987
22295	Saint-Gilles-Vieux-Marché	Inondations et coulées de boue	08-06-1993	09-06-1993	28-09-1993	10-10-1993

INSEE	Commune	Risque	Date début	Date fin	Date arrêté	Date JO
22295	Saint-Gilles-Vieux-Marché	Inondations, coulées de boue, glissements et chocs mécaniques liés à l'action des vagues	25-12-1999	29-12-1999	29-12-1999	30-12-1999
22295	Saint-Gilles-Vieux-Marché	Inondations et coulées de boue	27-06-2005	27-06-2005	02-03-2006	11-03-2006
22296	Saint-Glen	Tempête	15-10-1987	16-10-1987	22-10-1987	24-10-1987
22296	Saint-Glen	Inondations, coulées de boue, glissements et chocs mécaniques liés à l'action des vagues	25-12-1999	29-12-1999	29-12-1999	30-12-1999
22299	Saint-Hélen	Tempête	15-10-1987	16-10-1987	22-10-1987	24-10-1987
22299	Saint-Hélen	Inondations et coulées de boue	17-01-1995	31-01-1995	06-02-1995	08-02-1995
22299	Saint-Hélen	Inondations et coulées de boue	01-07-1995	03-07-1995	28-09-1995	15-10-1995
22299	Saint-Hélen	Inondations, coulées de boue, glissements et chocs mécaniques liés à l'action des vagues	25-12-1999	29-12-1999	29-12-1999	30-12-1999
22299	Saint-Hélen	Inondations et coulées de boue	07-05-2000	07-05-2000	30-11-2000	17-12-2000
22299	Saint-Hélen	Inondations et coulées de boue	17-06-2020	17-06-2020	19-10-2020	14-11-2020
22300	Saint-Hervé	Tempête	15-10-1987	16-10-1987	22-10-1987	24-10-1987
22300	Saint-Hervé	Inondations, coulées de boue, glissements et chocs mécaniques liés à l'action des vagues	25-12-1999	29-12-1999	29-12-1999	30-12-1999
22300	Saint-Hervé	Inondations et coulées de boue	05-01-2010	12-01-2010	09-04-2010	11-04-2010
22302	Saint-Jacut-de-la-Mer	Tempête	15-10-1987	16-10-1987	22-10-1987	24-10-1987
22302	Saint-Jacut-de-la-Mer	Inondations, coulées de boue, glissements et chocs mécaniques liés à l'action des vagues	25-12-1999	29-12-1999	29-12-1999	30-12-1999
22304	Saint-Jean-Kerdaniel	Tempête	15-10-1987	16-10-1987	22-10-1987	24-10-1987
22304	Saint-Jean-Kerdaniel	Inondations, coulées de boue, glissements et chocs mécaniques liés à l'action des vagues	25-12-1999	29-12-1999	29-12-1999	30-12-1999
22304	Saint-Jean-Kerdaniel	Inondations et coulées de boue	27-02-2010	28-02-2010	30-03-2010	02-04-2010
22305	Saint-Jouan-de-l'Isle	Inondations et coulées de boue	28-05-2017	28-05-2017	25-07-2017	02-09-2017
22305	Saint-Jouan-de-l'Isle	Tempête	15-10-1987	16-10-1987	22-10-1987	24-10-1987
22305	Saint-Jouan-de-l'Isle	Inondations, coulées de boue, glissements et chocs mécaniques liés à l'action des vagues	25-12-1999	29-12-1999	29-12-1999	30-12-1999
22306	Saint-Judoce	Tempête	15-10-1987	16-10-1987	22-10-1987	24-10-1987
22306	Saint-Judoce	Inondations et coulées de boue	15-01-1988	15-02-1988	07-04-1988	21-04-1988
22306	Saint-Judoce	Inondations et coulées de boue	01-07-1995	03-07-1995	28-09-1995	15-10-1995
22306	Saint-Judoce	Inondations, coulées de boue, glissements et chocs mécaniques liés à l'action des vagues	25-12-1999	29-12-1999	29-12-1999	30-12-1999
22306	Saint-Judoce	Inondation par ruissellement	08-06-2018	09-06-2018	23-07-2018	15-08-2018
22306	Saint-Judoce	Inondation par débordement de cours d'eau	08-06-2018	09-06-2018	23-07-2018	15-08-2018

INSEE	Commune	Risque	Date début	Date fin	Date arrêté	Date JO
22307	Saint-Julien	Tempête	15-10-1987	16-10-1987	22-10-1987	24-10-1987
22307	Saint-Julien	Inondations, coulées de boue, glissements et chocs mécaniques liés à l'action des vagues	25-12-1999	29-12-1999	29-12-1999	30-12-1999
22307	Saint-Julien	Inondations et coulées de boue	01-10-2020	03-10-2020	23-11-2020	03-12-2020
22308	Saint-Juvat	Tempête	15-10-1987	16-10-1987	22-10-1987	24-10-1987
22308	Saint-Juvat	Inondations et coulées de boue	15-01-1988	15-02-1988	02-08-1988	13-08-1988
22308	Saint-Juvat	Inondations, coulées de boue, glissements et chocs mécaniques liés à l'action des vagues	25-12-1999	29-12-1999	29-12-1999	30-12-1999
22308	Saint-Juvat	Inondations et coulées de boue	05-01-2001	06-01-2001	12-02-2001	23-02-2001
22308	Saint-Juvat	Inondations et coulées de boue	27-02-2010	28-02-2010	30-03-2010	02-04-2010
22309	Saint-Launeuc	Tempête	15-10-1987	16-10-1987	22-10-1987	24-10-1987
22309	Saint-Launeuc	Inondations, coulées de boue, glissements et chocs mécaniques liés à l'action des vagues	25-12-1999	29-12-1999	29-12-1999	30-12-1999
22310	Saint-Laurent	Inondations et coulées de boue	28-06-1986	30-06-1986	25-08-1986	06-09-1986
22310	Saint-Laurent	Tempête	15-10-1987	16-10-1987	22-10-1987	24-10-1987
22310	Saint-Laurent	Inondations, coulées de boue, glissements et chocs mécaniques liés à l'action des vagues	25-12-1999	29-12-1999	29-12-1999	30-12-1999
22310	Saint-Laurent	Inondations et coulées de boue	27-02-2010	28-02-2010	30-03-2010	02-04-2010
22311	Saint-Lormel	Inondations et coulées de boue	06-02-2014	08-02-2014	13-05-2014	18-05-2014
22311	Saint-Lormel	Tempête	15-10-1987	16-10-1987	22-10-1987	24-10-1987
22311	Saint-Lormel	Inondations et coulées de boue	15-01-1988	15-02-1988	07-04-1988	21-04-1988
22311	Saint-Lormel	Inondations, coulées de boue, glissements et chocs mécaniques liés à l'action des vagues	25-12-1999	29-12-1999	29-12-1999	30-12-1999
22312	Saint-Maden	Tempête	15-10-1987	16-10-1987	22-10-1987	24-10-1987
22312	Saint-Maden	Inondations et coulées de boue	15-01-1988	15-02-1988	07-04-1988	21-04-1988
22312	Saint-Maden	Inondations et coulées de boue	17-01-1995	31-01-1995	06-02-1995	08-02-1995
22312	Saint-Maden	Inondations, coulées de boue, glissements et chocs mécaniques liés à l'action des vagues	25-12-1999	29-12-1999	29-12-1999	30-12-1999
22312	Saint-Maden	Inondations et coulées de boue	07-05-2000	07-05-2000	30-11-2000	17-12-2000
22312	Saint-Maden	Inondations et coulées de boue	11-05-2000	11-05-2000	30-11-2000	17-12-2000
22313	Saint-Martin-des-Prés	Tempête	15-10-1987	16-10-1987	22-10-1987	24-10-1987
22313	Saint-Martin-des-Prés	Inondations et coulées de boue	15-01-1988	15-02-1988	02-08-1988	13-08-1988
22313	Saint-Martin-des-Prés	Inondations, coulées de boue, glissements et chocs mécaniques liés à l'action des vagues	25-12-1999	29-12-1999	29-12-1999	30-12-1999
22313	Saint-Martin-des-Prés	Inondations et coulées de boue	05-01-2010	12-01-2010	09-04-2010	11-04-2010

INSEE	Commune	Risque	Date début	Date fin	Date arrêté	Date JO
22314	Saint-Maudan	Tempête	15-10-1987	16-10-1987	22-10-1987	24-10-1987
22314	Saint-Maudan	Inondations et coulées de boue	15-01-1988	15-02-1988	07-04-1988	21-04-1988
22314	Saint-Maudan	Inondations et coulées de boue	08-06-1993	09-06-1993	28-09-1993	10-10-1993
22314	Saint-Maudan	Inondations, coulées de boue, glissements et chocs mécaniques liés à l'action des vagues	25-12-1999	29-12-1999	29-12-1999	30-12-1999
22315	Saint-Maudez	Tempête	15-10-1987	16-10-1987	22-10-1987	24-10-1987
22315	Saint-Maudez	Inondations, coulées de boue, glissements et chocs mécaniques liés à l'action des vagues	25-12-1999	29-12-1999	29-12-1999	30-12-1999
22316	Saint-Mayeux	Tempête	15-10-1987	16-10-1987	22-10-1987	24-10-1987
22316	Saint-Mayeux	Inondations et coulées de boue	15-01-1988	15-02-1988	02-08-1988	13-08-1988
22316	Saint-Mayeux	Inondations, coulées de boue, glissements et chocs mécaniques liés à l'action des vagues	25-12-1999	29-12-1999	29-12-1999	30-12-1999
22316	Saint-Mayeux	Inondations et coulées de boue	07-01-2010	12-01-2010	09-04-2010	11-04-2010
22317	Saint-Méloir-des-Bois	Tempête	15-10-1987	16-10-1987	22-10-1987	24-10-1987
22317	Saint-Méloir-des-Bois	Inondations, coulées de boue, glissements et chocs mécaniques liés à l'action des vagues	25-12-1999	29-12-1999	29-12-1999	30-12-1999
22318	Saint-Michel-de-Plélan	Tempête	15-10-1987	16-10-1987	22-10-1987	24-10-1987
22318	Saint-Michel-de-Plélan	Inondations, coulées de boue, glissements et chocs mécaniques liés à l'action des vagues	25-12-1999	29-12-1999	29-12-1999	30-12-1999
22319	Saint-Michel-en-Grève	Tempête	15-10-1987	16-10-1987	22-10-1987	24-10-1987
22319	Saint-Michel-en-Grève	Inondations et coulées de boue	17-01-1995	31-01-1995	06-02-1995	08-02-1995
22319	Saint-Michel-en-Grève	Inondations, coulées de boue, glissements et chocs mécaniques liés à l'action des vagues	25-12-1999	29-12-1999	29-12-1999	30-12-1999
22319	Saint-Michel-en-Grève	Inondations et coulées de boue	09-02-2001	10-02-2001	06-07-2001	18-07-2001
22320	Saint-Nicodème	Tempête	15-10-1987	16-10-1987	22-10-1987	24-10-1987
22320	Saint-Nicodème	Inondations, coulées de boue, glissements et chocs mécaniques liés à l'action des vagues	25-12-1999	29-12-1999	29-12-1999	30-12-1999
22320	Saint-Nicodème	Inondations et coulées de boue	05-01-2010	12-01-2010	09-04-2010	11-04-2010
22321	Saint-Nicolas-du-Pélem	Inondations et coulées de boue	19-05-1986	20-05-1986	30-07-1986	20-08-1986
22321	Saint-Nicolas-du-Pélem	Inondations et coulées de boue	28-06-1986	30-06-1986	25-08-1986	06-09-1986
22321	Saint-Nicolas-du-Pélem	Tempête	15-10-1987	16-10-1987	22-10-1987	24-10-1987
22321	Saint-Nicolas-du-Pélem	Inondations et coulées de boue	15-01-1988	15-02-1988	07-04-1988	21-04-1988
22321	Saint-Nicolas-du-Pélem	Inondations et coulées de boue	17-01-1995	31-01-1995	06-02-1995	08-02-1995
22321	Saint-Nicolas-du-Pélem	Inondations, coulées de boue, glissements et chocs mécaniques liés à l'action des vagues	25-12-1999	29-12-1999	29-12-1999	30-12-1999
22321	Saint-Nicolas-du-Pélem	Inondations et coulées de boue	12-12-2000	12-12-2000	06-03-2001	23-03-2001

INSEE	Commune	Risque	Date début	Date fin	Date arrêté	Date JO
22321	Saint-Nicolas-du-Pélem	Inondations et coulées de boue	01-07-2009	01-07-2009	16-10-2009	21-10-2009
22321	Saint-Nicolas-du-Pélem	Inondations et coulées de boue	06-01-2010	12-01-2010	09-04-2010	11-04-2010
22322	Saint-Péver	Tempête	15-10-1987	16-10-1987	22-10-1987	24-10-1987
22322	Saint-Péver	Inondations et coulées de boue	17-01-1995	31-01-1995	06-02-1995	08-02-1995
22322	Saint-Péver	Inondations, coulées de boue, glissements et chocs mécaniques liés à l'action des vagues	25-12-1999	29-12-1999	29-12-1999	30-12-1999
22322	Saint-Péver	Inondations et coulées de boue	05-01-2010	12-01-2010	09-04-2010	11-04-2010
22322	Saint-Péver	Inondations et coulées de boue	27-02-2010	28-02-2010	25-06-2010	26-06-2010
22323	Saint-Pôtan	Tempête	15-10-1987	16-10-1987	22-10-1987	24-10-1987
22323	Saint-Pôtan	Inondations, coulées de boue, glissements et chocs mécaniques liés à l'action des vagues	25-12-1999	29-12-1999	29-12-1999	30-12-1999
22324	Saint-Quay-Perros	Tempête	15-10-1987	16-10-1987	22-10-1987	24-10-1987
22324	Saint-Quay-Perros	Inondations et coulées de boue	11-09-1989	11-09-1989	05-12-1989	13-12-1989
22324	Saint-Quay-Perros	Inondations, coulées de boue, glissements et chocs mécaniques liés à l'action des vagues	25-12-1999	29-12-1999	29-12-1999	30-12-1999
22324	Saint-Quay-Perros	Inondations et coulées de boue	26-03-2005	26-03-2005	23-09-2005	08-10-2005
22324	Saint-Quay-Perros	Inondations et chocs mécaniques liés à l'action des vagues	28-02-2010	28-02-2010	25-06-2010	26-06-2010
22324	Saint-Quay-Perros	Inondations et coulées de boue	04-12-2010	05-12-2010	05-04-2011	10-04-2011
22325	Saint-Quay-Portrieux	Inondations et coulées de boue	21-08-1984	21-08-1984	16-10-1984	24-10-1984
22325	Saint-Quay-Portrieux	Tempête	15-10-1987	16-10-1987	22-10-1987	24-10-1987
22325	Saint-Quay-Portrieux	Inondations et coulées de boue	15-01-1988	15-02-1988	02-08-1988	13-08-1988
22325	Saint-Quay-Portrieux	Inondations et coulées de boue	10-06-1993	11-06-1993	28-09-1993	10-10-1993
22325	Saint-Quay-Portrieux	Inondations, coulées de boue et chocs mécaniques liés à l'action des vagues	19-02-1996	20-02-1996	17-07-1996	04-09-1996
22325	Saint-Quay-Portrieux	Inondations, coulées de boue, glissements et chocs mécaniques liés à l'action des vagues	25-12-1999	29-12-1999	29-12-1999	30-12-1999
22325	Saint-Quay-Portrieux	Inondations et coulées de boue	01-10-2020	03-10-2020	19-10-2020	14-11-2020
22326	Saint-Rieul	Tempête	15-10-1987	16-10-1987	22-10-1987	24-10-1987
22326	Saint-Rieul	Inondations, coulées de boue, glissements et chocs mécaniques liés à l'action des vagues	25-12-1999	29-12-1999	29-12-1999	30-12-1999
22327	Saint-Samson-sur-Rance	Tempête	15-10-1987	16-10-1987	22-10-1987	24-10-1987
22327	Saint-Samson-sur-Rance	Inondations et coulées de boue	01-07-1995	03-07-1995	28-09-1995	15-10-1995
22327	Saint-Samson-sur-Rance	Inondations, coulées de boue, glissements et chocs mécaniques liés à l'action des vagues	25-12-1999	29-12-1999	29-12-1999	30-12-1999
22328	Saint-Servais	Tempête	15-10-1987	16-10-1987	22-10-1987	24-10-1987

INSEE	Commune	Risque	Date début	Date fin	Date arrêté	Date JO
22328	Saint-Servais	Inondations et coulées de boue	17-01-1995	31-01-1995	06-02-1995	08-02-1995
22328	Saint-Servais	Inondations, coulées de boue, glissements et chocs mécaniques liés à l'action des vagues	25-12-1999	29-12-1999	29-12-1999	30-12-1999
22328	Saint-Servais	Inondations et coulées de boue	12-05-2006	12-05-2006	01-12-2006	08-12-2006
22328	Saint-Servais	Inondations et coulées de boue	05-01-2010	12-01-2010	09-04-2010	11-04-2010
22330	Saint-Thélo	Tempête	15-10-1987	16-10-1987	22-10-1987	24-10-1987
22330	Saint-Thélo	Inondations et coulées de boue	08-06-1993	09-06-1993	28-09-1993	10-10-1993
22330	Saint-Thélo	Inondations, coulées de boue, glissements et chocs mécaniques liés à l'action des vagues	25-12-1999	29-12-1999	29-12-1999	30-12-1999
22330	Saint-Thélo	Inondations et coulées de boue	05-01-2010	12-01-2010	09-04-2010	11-04-2010
22331	Sainte-Tréphine	Inondations et coulées de boue	19-05-1986	20-05-1986	30-07-1986	20-08-1986
22331	Sainte-Tréphine	Tempête	15-10-1987	16-10-1987	22-10-1987	24-10-1987
22331	Sainte-Tréphine	Inondations et coulées de boue	17-01-1995	31-01-1995	06-02-1995	08-02-1995
22331	Sainte-Tréphine	Inondations, coulées de boue, glissements et chocs mécaniques liés à l'action des vagues	25-12-1999	29-12-1999	29-12-1999	30-12-1999
22331	Sainte-Tréphine	Inondations et coulées de boue	12-12-2000	13-12-2000	06-03-2001	23-03-2001
22331	Sainte-Tréphine	Inondations et coulées de boue	06-01-2010	12-01-2010	09-04-2010	11-04-2010
22331	Sainte-Tréphine	Inondations et coulées de boue	27-02-2010	28-02-2010	10-05-2010	13-05-2010
22332	Saint-Trimoël	Tempête	15-10-1987	16-10-1987	22-10-1987	24-10-1987
22332	Saint-Trimoël	Inondations, coulées de boue, glissements et chocs mécaniques liés à l'action des vagues	25-12-1999	29-12-1999	29-12-1999	30-12-1999
22333	Saint-Vran	Tempête	15-10-1987	16-10-1987	22-10-1987	24-10-1987
22333	Saint-Vran	Inondations et coulées de boue	17-01-1995	31-01-1995	21-02-1995	24-02-1995
22333	Saint-Vran	Inondations, coulées de boue, glissements et chocs mécaniques liés à l'action des vagues	25-12-1999	29-12-1999	29-12-1999	30-12-1999
22334	Saint-Igeaux	Poids de la neige - chutes de neige	07-02-1983	12-02-1983	09-06-1983	12-06-1983
22334	Saint-Igeaux	Inondations et coulées de boue	19-05-1986	20-05-1986	30-07-1986	20-08-1986
22334	Saint-Igeaux	Tempête	15-10-1987	16-10-1987	22-10-1987	24-10-1987
22334	Saint-Igeaux	Inondations et coulées de boue	08-06-1993	09-06-1993	28-09-1993	10-10-1993
22334	Saint-Igeaux	Inondations, coulées de boue, glissements et chocs mécaniques liés à l'action des vagues	25-12-1999	29-12-1999	29-12-1999	30-12-1999
22334	Saint-Igeaux	Inondations et coulées de boue	06-01-2010	12-01-2010	09-04-2010	11-04-2010
22335	Senven-Léhart	Tempête	15-10-1987	16-10-1987	22-10-1987	24-10-1987
22335	Senven-Léhart	Inondations et coulées de boue	17-01-1995	31-01-1995	06-02-1995	08-02-1995
22335	Senven-Léhart	Inondations, coulées de boue, glissements et chocs mécaniques liés à l'action des vagues	25-12-1999	29-12-1999	29-12-1999	30-12-1999

INSEE	Commune	Risque	Date début	Date fin	Date arrêté	Date JO
22337	Sévignac	Tempête	15-10-1987	16-10-1987	22-10-1987	24-10-1987
22337	Sévignac	Inondations, coulées de boue, glissements et chocs mécaniques liés à l'action des vagues	25-12-1999	29-12-1999	29-12-1999	30-12-1999
22338	Squiffiec	Tempête	15-10-1987	16-10-1987	22-10-1987	24-10-1987
22338	Squiffiec	Inondations, coulées de boue, glissements et chocs mécaniques liés à l'action des vagues	25-12-1999	29-12-1999	29-12-1999	30-12-1999
22339	Taden	Tempête	15-10-1987	16-10-1987	22-10-1987	24-10-1987
22339	Taden	Inondations et coulées de boue	15-01-1988	15-02-1988	02-08-1988	13-08-1988
22339	Taden	Inondations et coulées de boue	17-01-1995	31-01-1995	06-02-1995	08-02-1995
22339	Taden	Inondations et coulées de boue	01-07-1995	03-07-1995	28-09-1995	15-10-1995
22339	Taden	Inondations, coulées de boue, glissements et chocs mécaniques liés à l'action des vagues	25-12-1999	29-12-1999	29-12-1999	30-12-1999
22340	Tonquédec	Tempête	15-10-1987	16-10-1987	22-10-1987	24-10-1987
22340	Tonquédec	Inondations et coulées de boue	27-05-1992	27-05-1992	06-11-1992	18-11-1992
22340	Tonquédec	Inondations et coulées de boue	17-01-1995	31-01-1995	06-02-1995	08-02-1995
22340	Tonquédec	Inondations, coulées de boue, glissements et chocs mécaniques liés à l'action des vagues	25-12-1999	29-12-1999	29-12-1999	30-12-1999
22340	Tonquédec	Inondations et coulées de boue	12-12-2000	13-12-2000	06-03-2001	23-03-2001
22340	Tonquédec	Inondations et coulées de boue	09-02-2001	10-02-2001	06-07-2001	18-07-2001
22340	Tonquédec	Inondations et coulées de boue	23-12-2013	25-12-2013	22-04-2014	26-04-2014
22341	Tramain	Tempête	15-10-1987	16-10-1987	22-10-1987	24-10-1987
22341	Tramain	Inondations et coulées de boue	15-01-1988	15-02-1988	07-04-1988	21-04-1988
22341	Tramain	Inondations, coulées de boue, glissements et chocs mécaniques liés à l'action des vagues	25-12-1999	29-12-1999	29-12-1999	30-12-1999
22341	Tramain	Inondations et coulées de boue	25-05-2010	26-05-2010	07-09-2010	10-09-2010
22342	Trébédan	Tempête	15-10-1987	16-10-1987	22-10-1987	24-10-1987
22342	Trébédan	Inondations et coulées de boue	15-01-1988	15-02-1988	02-08-1988	13-08-1988
22342	Trébédan	Inondations, coulées de boue, glissements et chocs mécaniques liés à l'action des vagues	25-12-1999	29-12-1999	29-12-1999	30-12-1999
22343	Trébeurden	Inondations et chocs mécaniques liés à l'action des vagues	26-02-1990	28-02-1990	14-05-1990	24-05-1990
22343	Trébeurden	Inondations et coulées de boue	26-02-1990	28-02-1990	14-05-1990	24-05-1990
22343	Trébeurden	Tempête	15-10-1987	16-10-1987	22-10-1987	24-10-1987
22343	Trébeurden	Inondations et coulées de boue	15-01-1988	15-02-1988	02-08-1988	13-08-1988
22343	Trébeurden	Inondations, coulées de boue, glissements et chocs mécaniques liés à l'action des vagues	25-12-1999	29-12-1999	29-12-1999	30-12-1999

INSEE	Commune	Risque	Date début	Date fin	Date arrêté	Date JO
22343	Trébeurden	Inondations et chocs mécaniques liés à l'action des vagues	10-03-2008	10-03-2008	15-05-2008	22-05-2008
22344	Trébrivan	Tempête	15-10-1987	16-10-1987	22-10-1987	24-10-1987
22344	Trébrivan	Inondations et coulées de boue	15-01-1988	15-02-1988	07-04-1988	21-04-1988
22344	Trébrivan	Inondations et coulées de boue	17-01-1995	31-01-1995	06-02-1995	08-02-1995
22344	Trébrivan	Inondations, coulées de boue, glissements et chocs mécaniques liés à l'action des vagues	25-12-1999	29-12-1999	29-12-1999	30-12-1999
22344	Trébrivan	Inondations et coulées de boue	06-01-2010	12-01-2010	09-04-2010	11-04-2010
22345	Trébry	Tempête	15-10-1987	16-10-1987	22-10-1987	24-10-1987
22345	Trébry	Inondations et coulées de boue	15-01-1988	15-02-1988	07-04-1988	21-04-1988
22345	Trébry	Inondations et coulées de boue	17-01-1995	31-01-1995	06-02-1995	08-02-1995
22345	Trébry	Inondations, coulées de boue, glissements et chocs mécaniques liés à l'action des vagues	25-12-1999	29-12-1999	29-12-1999	30-12-1999
22346	Trédaniel	Inondations et coulées de boue	28-06-1986	30-06-1986	25-08-1986	06-09-1986
22346	Trédaniel	Tempête	15-10-1987	16-10-1987	22-10-1987	24-10-1987
22346	Trédaniel	Inondations et coulées de boue	15-01-1988	15-02-1988	02-08-1988	13-08-1988
22346	Trédaniel	Inondations, coulées de boue, glissements et chocs mécaniques liés à l'action des vagues	25-12-1999	29-12-1999	29-12-1999	30-12-1999
22346	Trédaniel	Inondation par ruissellement et débordement de cours d'eau	05-11-2019	05-11-2019	13-01-2020	29-01-2020
22347	Trédarzec	Inondations et coulées de boue	28-06-1986	30-06-1986	25-08-1986	06-09-1986
22347	Trédarzec	Tempête	15-10-1987	16-10-1987	22-10-1987	24-10-1987
22347	Trédarzec	Inondations et coulées de boue	15-01-1988	15-02-1988	07-04-1988	21-04-1988
22347	Trédarzec	Inondations et coulées de boue	10-06-1993	11-06-1993	28-09-1993	10-10-1993
22347	Trédarzec	Inondations et coulées de boue	17-01-1995	31-01-1995	21-02-1995	24-02-1995
22347	Trédarzec	Inondations, coulées de boue, glissements et chocs mécaniques liés à l'action des vagues	25-12-1999	29-12-1999	29-12-1999	30-12-1999
22348	Trédias	Tempête	15-10-1987	16-10-1987	22-10-1987	24-10-1987
22348	Trédias	Inondations et coulées de boue	11-09-1989	11-09-1989	05-12-1989	13-12-1989
22348	Trédias	Inondations, coulées de boue, glissements et chocs mécaniques liés à l'action des vagues	25-12-1999	29-12-1999	29-12-1999	30-12-1999
22349	Trédrez-Locquémeau	Inondations, chocs mécaniques liés à l'action des vagues et glissement de terrain	22-11-1984	24-11-1984	14-03-1985	29-03-1985
22349	Trédrez-Locquémeau	Tempête	15-10-1987	16-10-1987	22-10-1987	24-10-1987
22349	Trédrez-Locquémeau	Inondations et coulées de boue	26-02-1990	28-02-1990	24-07-1990	15-08-1990
22349	Trédrez-Locquémeau	Inondations et chocs mécaniques liés à l'action des vagues	26-02-1990	28-02-1990	24-07-1990	15-08-1990
22349	Trédrez-Locquémeau	Inondations, coulées de boue, glissements et chocs mécaniques liés à l'action des vagues	25-12-1999	29-12-1999	29-12-1999	30-12-1999

INSEE	Commune	Risque	Date début	Date fin	Date arrêté	Date JO
22349	Trédrez-Locquémeau	Inondations et chocs mécaniques liés à l'action des vagues	10-03-2008	10-03-2008	15-05-2008	22-05-2008
22350	Tréduder	Tempête	15-10-1987	16-10-1987	22-10-1987	24-10-1987
22350	Tréduder	Inondations, coulées de boue, glissements et chocs mécaniques liés à l'action des vagues	25-12-1999	29-12-1999	29-12-1999	30-12-1999
22351	Treffrin	Tempête	15-10-1987	16-10-1987	22-10-1987	24-10-1987
22351	Treffrin	Inondations et coulées de boue	17-01-1995	31-01-1995	06-02-1995	08-02-1995
22351	Treffrin	Inondations, coulées de boue, glissements et chocs mécaniques liés à l'action des vagues	25-12-1999	29-12-1999	29-12-1999	30-12-1999
22351	Treffrin	Inondations et coulées de boue	05-01-2010	12-01-2010	09-04-2010	11-04-2010
22351	Treffrin	Mouvements de terrain	06-02-2014	09-02-2014	28-07-2014	06-08-2014
22352	Tréfumel	Tempête	15-10-1987	16-10-1987	22-10-1987	24-10-1987
22352	Tréfumel	Inondations et coulées de boue	15-01-1988	15-02-1988	07-04-1988	21-04-1988
22352	Tréfumel	Inondations et coulées de boue	17-01-1995	31-01-1995	06-02-1995	08-02-1995
22352	Tréfumel	Inondations, coulées de boue, glissements et chocs mécaniques liés à l'action des vagues	25-12-1999	29-12-1999	29-12-1999	30-12-1999
22352	Tréfumel	Inondations et coulées de boue	05-01-2001	06-01-2001	12-02-2001	23-02-2001
22352	Tréfumel	Inondations et coulées de boue	27-02-2010	01-03-2010	30-03-2010	02-04-2010
22353	Trégastel	Inondations et chocs mécaniques liés à l'action des vagues	26-02-1990	28-02-1990	14-05-1990	24-05-1990
22353	Trégastel	Inondations et coulées de boue	26-02-1990	28-02-1990	14-05-1990	24-05-1990
22353	Trégastel	Inondations, chocs mécaniques liés à l'action des vagues et glissement de terrain	22-11-1984	24-11-1984	14-03-1985	29-03-1985
22353	Trégastel	Tempête	15-10-1987	16-10-1987	22-10-1987	24-10-1987
22353	Trégastel	Inondations et coulées de boue	17-01-1995	31-01-1995	06-02-1995	08-02-1995
22353	Trégastel	Inondations, coulées de boue, glissements et chocs mécaniques liés à l'action des vagues	25-12-1999	29-12-1999	29-12-1999	30-12-1999
22353	Trégastel	Inondations et chocs mécaniques liés à l'action des vagues	10-03-2008	10-03-2008	15-05-2008	22-05-2008
22354	Tréglamus	Tempête	15-10-1987	16-10-1987	22-10-1987	24-10-1987
22354	Tréglamus	Inondations, coulées de boue, glissements et chocs mécaniques liés à l'action des vagues	25-12-1999	29-12-1999	29-12-1999	30-12-1999
22354	Tréglamus	Inondations et coulées de boue	05-01-2010	12-01-2010	09-04-2010	11-04-2010
22356	Trégoeur	Inondations et coulées de boue	19-05-1986	20-05-1986	30-07-1986	20-08-1986
22356	Trégoeur	Tempête	15-10-1987	16-10-1987	22-10-1987	24-10-1987
22356	Trégoeur	Inondations, coulées de boue, glissements et chocs mécaniques liés à l'action des vagues	25-12-1999	29-12-1999	29-12-1999	30-12-1999
22356	Trégoeur	Inondations et coulées de boue	28-02-2010	28-02-2010	25-06-2010	26-06-2010

INSEE	Commune	Risque	Date début	Date fin	Date arrêté	Date JO
22358	Trégonneau	Tempête	15-10-1987	16-10-1987	22-10-1987	24-10-1987
22358	Trégonneau	Inondations, coulées de boue, glissements et chocs mécaniques liés à l'action des vagues	25-12-1999	29-12-1999	29-12-1999	30-12-1999
22359	Trégrom	Inondations et coulées de boue	28-06-1986	30-06-1986	25-08-1986	06-09-1986
22359	Trégrom	Tempête	15-10-1987	16-10-1987	22-10-1987	24-10-1987
22359	Trégrom	Inondations et coulées de boue	15-01-1988	15-02-1988	07-04-1988	21-04-1988
22359	Trégrom	Inondations et coulées de boue	17-01-1995	31-01-1995	06-02-1995	08-02-1995
22359	Trégrom	Inondations, coulées de boue, glissements et chocs mécaniques liés à l'action des vagues	25-12-1999	29-12-1999	29-12-1999	30-12-1999
22359	Trégrom	Inondations et coulées de boue	12-12-2000	13-12-2000	06-03-2001	23-03-2001
22360	Tréguieux	Inondations et coulées de boue	21-08-1984	21-08-1984	16-10-1984	24-10-1984
22360	Tréguieux	Inondations et coulées de boue	19-05-1986	20-05-1986	30-07-1986	20-08-1986
22360	Tréguieux	Tempête	15-10-1987	16-10-1987	22-10-1987	24-10-1987
22360	Tréguieux	Inondations, coulées de boue, glissements et chocs mécaniques liés à l'action des vagues	25-12-1999	29-12-1999	29-12-1999	30-12-1999
22360	Tréguieux	Inondations et coulées de boue	28-02-2010	28-02-2010	10-05-2010	13-05-2010
22360	Tréguieux	Inondations et coulées de boue	01-10-2020	03-10-2020	07-10-2020	08-10-2020
22361	Tréguidel	Tempête	15-10-1987	16-10-1987	22-10-1987	24-10-1987
22361	Tréguidel	Inondations et coulées de boue	15-01-1988	15-02-1988	07-04-1988	21-04-1988
22361	Tréguidel	Inondations, coulées de boue, glissements et chocs mécaniques liés à l'action des vagues	25-12-1999	29-12-1999	29-12-1999	30-12-1999
22362	Tréguier	Inondations et coulées de boue	28-06-1986	30-06-1986	25-08-1986	06-09-1986
22362	Tréguier	Tempête	15-10-1987	16-10-1987	22-10-1987	24-10-1987
22362	Tréguier	Inondations et coulées de boue	17-01-1995	31-01-1995	06-02-1995	08-02-1995
22362	Tréguier	Inondations, coulées de boue, glissements et chocs mécaniques liés à l'action des vagues	25-12-1999	29-12-1999	29-12-1999	30-12-1999
22363	Trélévern	Inondations et coulées de boue	28-06-1986	30-06-1986	25-08-1986	06-09-1986
22363	Trélévern	Tempête	15-10-1987	16-10-1987	22-10-1987	24-10-1987
22363	Trélévern	Inondations et coulées de boue	31-08-1994	31-08-1994	12-01-1995	31-01-1995
22363	Trélévern	Inondations et coulées de boue	17-01-1995	31-01-1995	06-02-1995	08-02-1995
22363	Trélévern	Inondations, coulées de boue et chocs mécaniques liés à l'action des vagues	19-02-1996	20-02-1996	17-07-1996	04-09-1996
22363	Trélévern	Inondations, coulées de boue, glissements et chocs mécaniques liés à l'action des vagues	25-12-1999	29-12-1999	29-12-1999	30-12-1999
22364	Trélivan	Tempête	15-10-1987	16-10-1987	22-10-1987	24-10-1987
22364	Trélivan	Inondations, coulées de boue, glissements et chocs mécaniques liés à l'action des vagues	25-12-1999	29-12-1999	29-12-1999	30-12-1999

INSEE	Commune	Risque	Date début	Date fin	Date arrêté	Date JO
22364	Trélivan	Inondations et coulées de boue	15-05-2008	15-05-2008	11-09-2008	16-09-2008
22365	Trémargat	Tempête	15-10-1987	16-10-1987	22-10-1987	24-10-1987
22365	Trémargat	Inondations, coulées de boue, glissements et chocs mécaniques liés à l'action des vagues	25-12-1999	29-12-1999	29-12-1999	30-12-1999
22365	Trémargat	Inondations et coulées de boue	07-01-2010	12-01-2010	09-04-2010	11-04-2010
22366	Trémel	Tempête	15-10-1987	16-10-1987	22-10-1987	24-10-1987
22366	Trémel	Inondations et coulées de boue	17-01-1995	31-01-1995	28-09-1995	15-10-1995
22366	Trémel	Inondations, coulées de boue, glissements et chocs mécaniques liés à l'action des vagues	25-12-1999	29-12-1999	29-12-1999	30-12-1999
22366	Trémel	Inondations et coulées de boue	29-05-2008	29-05-2008	11-09-2008	16-09-2008
22368	Trémérec	Tempête	15-10-1987	16-10-1987	22-10-1987	24-10-1987
22368	Trémérec	Inondations, coulées de boue, glissements et chocs mécaniques liés à l'action des vagues	25-12-1999	29-12-1999	29-12-1999	30-12-1999
22368	Trémérec	Inondations et coulées de boue	25-05-2010	26-05-2010	07-09-2010	10-09-2010
22369	Trémeur	Tempête	15-10-1987	16-10-1987	22-10-1987	24-10-1987
22369	Trémeur	Inondations et coulées de boue	11-09-1989	11-09-1989	05-12-1989	13-12-1989
22369	Trémeur	Inondations et coulées de boue	17-01-1995	31-01-1995	06-02-1995	08-02-1995
22369	Trémeur	Inondations et coulées de boue	01-07-1995	03-07-1995	28-09-1995	15-10-1995
22369	Trémeur	Inondations, coulées de boue, glissements et chocs mécaniques liés à l'action des vagues	25-12-1999	29-12-1999	29-12-1999	30-12-1999
22370	Tréméven	Tempête	15-10-1987	16-10-1987	22-10-1987	24-10-1987
22370	Tréméven	Inondations et coulées de boue	15-01-1988	15-02-1988	02-08-1988	13-08-1988
22370	Tréméven	Inondations, coulées de boue, glissements et chocs mécaniques liés à l'action des vagues	25-12-1999	29-12-1999	29-12-1999	30-12-1999
22370	Tréméven	Inondations et coulées de boue	29-05-2008	29-05-2008	11-09-2008	16-09-2008
22370	Tréméven	Inondations et coulées de boue	27-02-2010	28-02-2010	30-03-2010	02-04-2010
22371	Trémoriel	Tempête	15-10-1987	16-10-1987	22-10-1987	24-10-1987
22371	Trémoriel	Inondations, coulées de boue, glissements et chocs mécaniques liés à l'action des vagues	25-12-1999	29-12-1999	29-12-1999	30-12-1999
22372	Trémuson	Tempête	15-10-1987	16-10-1987	22-10-1987	24-10-1987
22372	Trémuson	Inondations et coulées de boue	15-01-1988	15-02-1988	07-04-1988	21-04-1988
22372	Trémuson	Inondations, coulées de boue, glissements et chocs mécaniques liés à l'action des vagues	25-12-1999	29-12-1999	29-12-1999	30-12-1999
22373	Tréogan	Tempête	15-10-1987	16-10-1987	22-10-1987	24-10-1987

INSEE	Commune	Risque	Date début	Date fin	Date arrêté	Date JO
22373	Tréogan	Inondations, coulées de boue, glissements et chocs mécaniques liés à l'action des vagues	25-12-1999	29-12-1999	29-12-1999	30-12-1999
22273	Tréogan	Inondations, coulées de boue et glissements de terrain	09-05-2020	09-05-2020	06-07-2020	29-07-2020
22375	Tressignaux	Tempête	15-10-1987	16-10-1987	22-10-1987	24-10-1987
22375	Tressignaux	Inondations, coulées de boue, glissements et chocs mécaniques liés à l'action des vagues	25-12-1999	29-12-1999	29-12-1999	30-12-1999
22375	Tressignaux	Inondations et coulées de boue	27-02-2010	28-02-2010	25-06-2010	26-06-2010
22376	Trévé	Tempête	15-10-1987	16-10-1987	22-10-1987	24-10-1987
22376	Trévé	Inondations et coulées de boue	08-06-1993	09-06-1993	28-09-1993	10-10-1993
22376	Trévé	Inondations et coulées de boue	17-01-1995	31-01-1995	06-02-1995	08-02-1995
22376	Trévé	Inondations, coulées de boue, glissements et chocs mécaniques liés à l'action des vagues	25-12-1999	29-12-1999	29-12-1999	30-12-1999
22376	Trévé	Inondations et coulées de boue	05-01-2001	06-01-2001	30-04-2002	05-05-2002
22376	Trévé	Inondations et coulées de boue	01-01-2014	02-01-2014	28-07-2014	06-08-2014
22377	Tréveneuc	Inondations et coulées de boue	21-08-1984	21-08-1984	16-10-1984	24-10-1984
22377	Tréveneuc	Tempête	15-10-1987	16-10-1987	22-10-1987	24-10-1987
22377	Tréveneuc	Inondations et coulées de boue	17-01-1995	31-01-1995	06-02-1995	08-02-1995
22377	Tréveneuc	Inondations, coulées de boue, glissements et chocs mécaniques liés à l'action des vagues	25-12-1999	29-12-1999	29-12-1999	30-12-1999
22378	Trévélec	Tempête	15-10-1987	16-10-1987	22-10-1987	24-10-1987
22378	Trévélec	Inondations et coulées de boue	10-06-1993	11-06-1993	28-09-1993	10-10-1993
22378	Trévélec	Inondations, coulées de boue, glissements et chocs mécaniques liés à l'action des vagues	25-12-1999	29-12-1999	29-12-1999	30-12-1999
22378	Trévélec	Inondations et coulées de boue	28-02-2010	28-02-2010	30-03-2010	02-04-2010
22379	Trévou-Tréguignec	Inondations et coulées de boue	28-06-1986	30-06-1986	25-08-1986	06-09-1986
22379	Trévou-Tréguignec	Tempête	15-10-1987	16-10-1987	22-10-1987	24-10-1987
22379	Trévou-Tréguignec	Inondations et coulées de boue	15-01-1988	15-02-1988	02-08-1988	13-08-1988
22379	Trévou-Tréguignec	Inondations et coulées de boue	17-01-1995	31-01-1995	06-02-1995	08-02-1995
22379	Trévou-Tréguignec	Inondations, coulées de boue, glissements et chocs mécaniques liés à l'action des vagues	25-12-1999	29-12-1999	29-12-1999	30-12-1999
22379	Trévou-Tréguignec	Inondations et chocs mécaniques liés à l'action des vagues	09-03-2008	10-03-2008	15-05-2008	22-05-2008
22380	Trévron	Tempête	15-10-1987	16-10-1987	22-10-1987	24-10-1987
22380	Trévron	Inondations, coulées de boue, glissements et chocs mécaniques liés à l'action des vagues	25-12-1999	29-12-1999	29-12-1999	30-12-1999
22381	Trézény	Tempête	15-10-1987	16-10-1987	22-10-1987	24-10-1987

INSEE	Commune	Risque	Date début	Date fin	Date arrêté	Date JO
22381	Trézény	Inondations et coulées de boue	15-01-1988	15-02-1988	07-04-1988	21-04-1988
22381	Trézény	Inondations, coulées de boue, glissements et chocs mécaniques liés à l'action des vagues	25-12-1999	29-12-1999	29-12-1999	30-12-1999
22383	Troguéry	Inondations et coulées de boue	06-04-1985	08-04-1985	15-07-1985	27-07-1985
22383	Troguéry	Inondations et coulées de boue	28-06-1986	30-06-1986	25-08-1986	06-09-1986
22383	Troguéry	Tempête	15-10-1987	16-10-1987	22-10-1987	24-10-1987
22383	Troguéry	Inondations et coulées de boue	15-01-1988	15-02-1988	07-04-1988	21-04-1988
22383	Troguéry	Inondations, coulées de boue, glissements et chocs mécaniques liés à l'action des vagues	25-12-1999	29-12-1999	29-12-1999	30-12-1999
22384	Uzel	Tempête	15-10-1987	16-10-1987	22-10-1987	24-10-1987
22384	Uzel	Inondations, coulées de boue, glissements et chocs mécaniques liés à l'action des vagues	25-12-1999	29-12-1999	29-12-1999	30-12-1999
22385	La Vicomté-sur-Rance	Tempête	15-10-1987	16-10-1987	22-10-1987	24-10-1987
22385	La Vicomté-sur-Rance	Inondations et coulées de boue	15-01-1988	15-02-1988	07-04-1988	21-04-1988
22385	La Vicomté-sur-Rance	Inondations, coulées de boue, glissements et chocs mécaniques liés à l'action des vagues	25-12-1999	29-12-1999	29-12-1999	30-12-1999
22385	La Vicomté-sur-Rance	Inondations et coulées de boue	23-06-2005	23-06-2005	02-03-2006	11-03-2006
22386	Le Vieux-Bourg	Tempête	15-10-1987	16-10-1987	22-10-1987	24-10-1987
22386	Le Vieux-Bourg	Inondations et coulées de boue	15-01-1988	15-02-1988	02-08-1988	13-08-1988
22386	Le Vieux-Bourg	Inondations, coulées de boue, glissements et chocs mécaniques liés à l'action des vagues	25-12-1999	29-12-1999	29-12-1999	30-12-1999
22386	Le Vieux-Bourg	Inondations et coulées de boue	08-01-2010	12-01-2010	09-04-2010	11-04-2010
22387	Le Vieux-Marché	Tempête	15-10-1987	16-10-1987	22-10-1987	24-10-1987
22387	Le Vieux-Marché	Inondations et coulées de boue	17-01-1995	31-01-1995	06-02-1995	08-02-1995
22387	Le Vieux-Marché	Inondations, coulées de boue, glissements et chocs mécaniques liés à l'action des vagues	25-12-1999	29-12-1999	29-12-1999	30-12-1999
22387	Le Vieux-Marché	Inondations et coulées de boue	06-05-2000	07-05-2000	19-12-2000	29-12-2000
22387	Le Vieux-Marché	Inondations et coulées de boue	12-12-2000	13-12-2000	06-03-2001	23-03-2001
22388	Vildé-Guingalan	Tempête	15-10-1987	16-10-1987	22-10-1987	24-10-1987
22388	Vildé-Guingalan	Inondations, coulées de boue, glissements et chocs mécaniques liés à l'action des vagues	25-12-1999	29-12-1999	29-12-1999	30-12-1999
22389	Yffiniac	Inondations et coulées de boue	21-08-1984	21-08-1984	16-10-1984	24-10-1984
22389	Yffiniac	Tempête	15-10-1987	16-10-1987	22-10-1987	24-10-1987
22389	Yffiniac	Inondations et coulées de boue	15-01-1988	15-02-1988	07-04-1988	21-04-1988
22389	Yffiniac	Inondations et coulées de boue	29-06-1992	30-06-1992	23-06-1993	08-07-1993

INSEE	Commune	Risque	Date début	Date fin	Date arrêté	Date JO
22389	Yffiniac	Inondations, coulées de boue, glissements et chocs mécaniques liés à l'action des vagues	25-12-1999	29-12-1999	29-12-1999	30-12-1999
22389	Yffiniac	Inondations et chocs mécaniques liés à l'action des vagues	28-02-2010	28-02-2010	10-05-2010	13-05-2010
22389	Yffiniac	Inondations et coulées de boue	01-10-2020	03-10-2020	07-10-2020	08-10-2020
22390	Yvias	Tempête	15-10-1987	16-10-1987	22-10-1987	24-10-1987
22390	Yvias	Inondations et coulées de boue	15-01-1988	15-02-1988	02-08-1988	13-08-1988
22390	Yvias	Inondations, coulées de boue, glissements et chocs mécaniques liés à l'action des vagues	25-12-1999	29-12-1999	29-12-1999	30-12-1999
22390	Yvias	Inondations et coulées de boue	27-02-2010	28-02-2010	30-03-2010	02-04-2010
22391	Yvignac-la-Tour	Tempête	15-10-1987	16-10-1987	22-10-1987	24-10-1987
22391	Yvignac-la-Tour	Inondations et coulées de boue	17-01-1995	31-01-1995	06-02-1995	08-02-1995
22391	Yvignac-la-Tour	Inondations, coulées de boue, glissements et chocs mécaniques liés à l'action des vagues	25-12-1999	29-12-1999	29-12-1999	30-12-1999
22391	Yvignac-la-Tour	Inondations et coulées de boue	11-05-2000	11-05-2000	30-11-2000	17-12-2000

Préfecture des Côtes d'Armor

22-2021-03-16-001

Arrêté préfectoral du 16 mars 2021 portant renouvellement
de la composition du Conseil départemental de
l'environnement et des risques sanitaires et technologiques
(CODERST)



ARRÊTÉ

portant renouvellement de la composition du Conseil départemental de l'environnement et des risques sanitaires et technologiques (CODERST)

Le Préfet des Côtes d'Armor
Chevalier de l'Ordre National du Mérite

- VU le Code des Relations entre le Public et l'Administration et notamment ses articles R.133-1 à R.133-15 ;
- VU le Code de la Santé Publique et notamment ses articles L.1416-1 et R.1416-1 à R.1416-6, R.1416-17 et R.1416-20 ;
- VU le décret n° 2006-665 du 7 juin 2006 relatif à la réduction du nombre et à la simplification de la composition de diverses commissions administratives ;
- VU le décret n° 2010-146 du 16 février 2010 modifiant le décret n° 2004-374 du 29 avril 2004 relatif aux pouvoirs des préfets, à l'organisation et à l'action des services de l'État dans les régions et département ;
- VU le décret n° 2011-833 du 12 juillet 2011 fixant la liste des instances consultatives ayant vocation à examiner les politiques de l'environnement et de développement durable ;
- VU l'arrêté préfectoral du 28 juin 2006 portant création du conseil départemental de l'environnement et des risques sanitaires et technologiques ;
- VU l'arrêté préfectoral du 16 mars 2018 modifié, portant renouvellement de la composition du conseil départemental de l'environnement et des risques sanitaires et technologiques ;
- VU l'arrêté préfectoral du 12 juin 2020 portant délégation de signature à Mme Béatrice Obara, secrétaire générale de la préfecture ;
- VU le courriel de l'Agence régionale de santé Bretagne en date du 16 mars 2021, informant que la recherche d'un médecin en tant que personnalité qualifiée est en cours ;
- VU les propositions de désignation de personnes, services, organismes et associations consultés ;
- SUR proposition de la secrétaire générale de la préfecture des Côtes d'Armor,

ARRÊTE :

Article 1^{er} : Les membres désignés ci-après sont nommés pour une durée de trois ans, renouvelable.

Le conseil départemental de l'environnement et des risques sanitaires et technologiques des Côtes d'Armor, présidé par le Préfet ou son représentant, est composé comme suit :

1° - Six représentants des services de l'État :

- le directeur départemental des territoires et de la mer ou son représentant ;
- l'adjoint au directeur départemental des territoires et de la mer ou son représentant ;
- le directeur régional de l'environnement, de l'aménagement et du logement de Bretagne, ou son représentant ;
- le directeur départemental de la protection des populations ou son représentant ;
- le chef du service interministériel des affaires civiles et économiques de défense et de protection civile ou son représentant ;
- le représentant de la direction des relations avec les collectivités territoriales à la préfecture.

1° bis - Un représentant de l'Agence régionale de santé :

- le directeur général de l'Agence régionale de santé (ARS) ou son représentant.

2° - Cinq représentants des collectivités territoriales :

◆ Deux conseillers départementaux titulaires et deux conseillers départementaux suppléants désignés par l'assemblée départementale :

- M. Loïc ROSCOUET, conseiller départemental du canton de Mur-de-Bretagne, titulaire ;
M. Yves-Jean LE COQÛ, conseiller départemental du canton de Plélo, suppléant.
- Mme Isabelle GORÉ-CHAPEL, vice-présidente du Conseil départemental des Côtes d'Armor, conseillère départementale du canton de Broons, titulaire ;
M. Didier YON, conseiller départemental du canton de Plénée-Jugon, suppléant.

◆ Trois maires titulaires et trois maires suppléants désignés par l'assemblée des maires et présidents d'EPCI des Côtes d'Armor :

- Mme Evelyne GASPAILLARD, maire de Saint-Vran, titulaire ;
M. Jean-Pierre LE BIHAN, maire du Haut-Corlay, suppléant.
- M. Jean-Louis NOGUES, maire de Saint-André-des-Eaux, titulaire ;
M. Jean-Pierre LE GOUX, maire de Lanrodec, suppléant.
- M. Hervé GUELOU, maire de Plufur, titulaire ;
M. Gilles COUPU, adjoint au maire de Saint-Jouan-de-l'Isle, suppléant.

3° - Neuf personnes réparties à parts égales entre des représentants d'associations agréées de consommateurs, de pêche et de protection de l'environnement, des membres de professions ayant leur activité dans les domaines de compétence du conseil et des experts dans ces mêmes domaines :

◆ Trois représentants d'associations agréées de protection de l'environnement, de pêche et de protection du milieu aquatique et de consommateurs :

➤ *« Confédération Bretonne pour l'Environnement et la Nature » – 48 bd Magenta – 35000 Rennes*

- M. Vincent DELFINO, titulaire ;
M. François MALGLAIVE, suppléant.

➤ *Fédération des Côtes d'Armor pour la pêche et la protection du milieu aquatique – 7 rue Jean Rostand – 22440 Ploufragan*

- M. Maurice LEBRANCHU, titulaire ;
M. Alain DUMONT, suppléant.

➤ *Association « Consommation logement et cadre de vie » (CLCV) – 12 rue Gustave Eiffel – 22000 Saint-Brieuc*

- M. Vincent URIEN, titulaire ;
Mme Yveline LE CHENNE, suppléante.

◆ Trois membres de professions ayant leur activité dans les domaines de compétence de la commission :

➤ *Chambre d'agriculture – Maison des agriculteurs – avenue du Chalutier « Sans Pitié » – BP 540 – 22195 Plérin Cedex*

- Mme Christine TOUZE, titulaire ;
M. Guy CORBEL, suppléant.

➤ *Chambre de commerce et d'industrie – 16 rue de Guernesey – BP 5146 – 22000 Saint-Brieuc*

- M. Jean-Jacques AMICE, titulaire ;
M. Mathieu NICOLAS, suppléant.

➤ *Chambre de métiers – Campus de l'Artisanat et des Métiers – CS90051 – 22440 PLOUFRAGAN*

- M. Marc AUDIGOU, titulaire ;
M. Pierrick OFFRET, suppléant.

◆ Trois experts dans les domaines de compétence de la commission :

➤ *CARSAT Bretagne – 236, rue de Châteaugiron – 35030 RENNES Cedex 9*

- Mme Gaëlle BIARD, titulaire ;
Mme Magaly BOZEC, suppléante.

- *UPIA-MEDEF 22 – 3 rue Irène Joliot Curie – 22440 PLOUFRAGAN*
- M. Philippe ROBERT, responsable hygiène, sécurité et environnement, entreprise EURALIS, titulaire ;
Mme Nathalie LE CLEZIO, responsable environnement et sécurité des biens, entreprise ENTREMONT, suppléante.
- *Service départemental d'incendie et de secours des Côtes d'Armor – 13, rue de Guernesey – 22015 SAINT-BRIEUC Cedex 1 ;*
- M. Patrick GUÉGAN, titulaire ;
M. Christophe LUCAS, suppléant.

4° - Quatre personnalités qualifiées dont au moins un médecin :

- *Association « Eau et Rivières de Bretagne » – 2 rue Crec'h Ugen – 22810 Belle-Isle-en-Terre*
- M. Francis NATIVEL, titulaire ;
Mme Dominique LE GOUX, suppléante.
- *Syndicat départemental d'alimentation en eau potable pour les Côtes d'Armor - 53 boulevard Carnot - BP 63531 - 22035 SAINT-BRIEUC Cedex 1*
- M. Pascal PRIDO, titulaire ;
M. Gérard QUILIN, suppléant.
- *En qualité d'hydrogéologue*
- M. Marc THIEBOT, titulaire ;
M. Gilles MARJOLET, suppléant.
- *En qualité de médecin*
- Un médecin (*désignation en cours*).

Article 2 : En cas de partage égal des voix, la voix du président est prépondérante.

Article 3 : Le secrétariat du Conseil départemental de l'environnement et des risques sanitaires et technologiques est assuré par la direction des relations avec les collectivités territoriales de la préfecture.

Article 4 : L'arrêté préfectoral du 16 mars 2018 modifié est abrogé.

Article 5 : Le présent acte, publié au Recueil des actes administratifs de la préfecture des Côtes d'Armor, et mis en ligne sur le site Internet de la préfecture (www.cotes-darmor.gouv.fr), peut être contesté par toute personne ayant un intérêt à agir dans un délai de deux mois à compter de l'accomplissement des mesures de publicité du présent arrêté :

- par recours gracieux auprès du préfet ou par recours hiérarchique adressé au ministre concerné. L'absence de réponse dans un délai de deux mois constitue une décision implicite de rejet susceptible d'être contestée devant le tribunal administratif dans un délai de deux mois ;

- par recours contentieux devant le tribunal administratif de Rennes conformément aux articles R421-1 et suivants du code de justice administrative.

Le tribunal administratif peut être saisi d'une requête déposée sur l'application "Télérecours citoyen" accessible à partir du site web www.telerecours.fr.

Article 6 : La secrétaire générale de la préfecture des Côtes d'Armor est chargée de l'exécution du présent arrêté qui sera notifié à chacun des membres du conseil départemental de l'environnement et des risques sanitaires et technologiques.

Saint-Brieuc, le **16 MARS 2021**

Pour le Préfet, et par délégation,
La Secrétaire Générale



Béatrice OBARA

Place du général de Gaulle
BP 2370 – 22023 SAINT-BRIEUC
www.cotes-darmor.gouv.fr

 [Prefet22](#)  [Prefet22](#)

Préfecture des Côtes d'Armor

22-2021-03-24-001

Avis favorable de la CDAC autorisant la création d'un
magasin Lidl de 1683 m² à Langueux.



**PRÉFET
DES CÔTES-
D'ARMOR**

*Liberté
Égalité
Fraternité*

Sous-préfecture de Dinan

AVIS

La Commission Départementale d'Aménagement Commercial des Côtes d'Armor,

Aux termes du procès-verbal de la réunion audio en date du 24 mars 2021, sous la présidence de M. le Sous-Préfet de Dinan ;

VU le code de commerce ;

VU le code général des collectivités territoriales, notamment les articles L 2122-17, L 2122-18 et L 5211-9 ;

VU la Loi n° 2014-626 du 18 juin 2014 relative à l'artisanat, au commerce et aux très petites entreprises, notamment son chapitre III ;

VU la Loi n° 2018-1021 du 23 novembre 2018 portant Évolution du Logement, de l'Aménagement et du Numérique (ELAN) ;

VU le décret n° 2019-331 du 17 avril 2019 relatif à la composition et au fonctionnement des commissions départementales d'aménagement commercial ;

VU le décret n° 2019-563 du 7 juin 2019 relatif à la procédure devant la Commission nationale d'aménagement commercial et au contrôle du respect des autorisations d'exploitation commerciale ;

VU l'arrêté préfectoral du 8 octobre 2019 portant renouvellement des membres de la commission départementale d'aménagement commercial et d'aménagement cinématographique des Côtes d'Armor ;

VU l'arrêté préfectoral du 30 septembre 2020 portant délégation de signature à M. Bernard Musset, sous-préfet de Dinan ;

VU l'arrêté préfectoral du 5 mars 2021 portant composition de la Commission Départementale d'Aménagement Commercial des Côtes d'Armor pour l'examen de la demande sus-visée ;

VU la demande de permis de construire PC 02210621Q0005, déposée le 28 janvier 2021 à la mairie de Langueux (22360) ;

VU la demande d'avis, déposée le 2 février 2021 par la SNC Lidl, représentée par M. Romuald Gourichon, en vue de la création d'un magasin à l enseigne « Lidl » d'une surface de vente de 1683 m², rue Jules Verne à Langueux ;

VU le rapport d'instruction présenté par Mme Nicole Gicquel représentant le Directeur départemental des Territoires et de la Mer des Côtes d'Armor ;

VU les résultats des votes exprimés lors de la Commission Départementale d'Aménagement Commercial du 24 mars 2021 ;

CONSIDÉRANT que le groupe « Lidl » a considérablement amélioré son projet en répondant aux contraintes fixées lors de la commission du 18 novembre 2020 ;

CONSIDÉRANT que cette création respecte les orientations du Schéma de Cohérence Territorial (SCOT) ;

CONSIDÉRANT que cette création respecte les critères énoncés à l'article L.752-6 du code de commerce ;

CONSIDÉRANT que le groupe « Lidl » s'engage au maintien du magasin actuel situé à proximité immédiate du quartier « Le Plateau-Europe-Balzac », permettant de ne pas impacter ce quartier, inscrit dans le nouveau programme national de renouvellement urbain (NPNRU), densément peuplé et quartier prioritaire de la politique de la ville ;

CONSIDÉRANT qu'en termes de développement durable, cette création sera le premier point de vente du groupe à énergie positive et en auto-consommation en Bretagne ;

CONSIDÉRANT que le projet permet de requalifier une friche industrielle ;

CONSIDÉRANT que le projet, strictement alimentaire, ne devrait pas porter atteinte aux commerces du centre-ville de Langueux et des centres-villes limitrophes ;

CONSIDÉRANT que cette création valorise les filières de production locale.

A ÉMIS un **avis favorable** à la demande de la SNC Lidl.

Ont voté pour le projet :

Mme Malorie Meheust, 1ère adjointe à la mairie de Langueux.
M. Ronan Kerdraon, président de Saint-Brieuc Armor Agglomération.
M. Thierry Andrieux, président du Pays de Saint-Brieuc (PETR).
M. Loïc Raoult, président de l'AMF22.
M. Eugène Caro, vice-président du conseil départemental..
M. Mickaël Chevalier, représentant des intercommunalités au niveau départemental.
M. Christophe Gauffeny, directeur du CAUE.
M. Jean Olu, commissaire-enquêteur au développement durable.
M. Gérard Clément, personnalité qualifiée en matière de consommation (UFC).

A voté contre le projet :

M. Vincent Urien, commissaire-enquêteur en matière de consommation (CLCV).

Délais et voies de recours : Articles L 752-17, R 752-45 à R 752-48 du Code de commerce

Conformément aux dispositions de l'article L 752-17 du code de commerce, à l'initiative du préfet, du maire de la commune d'implantation, du président de l'établissement public de coopération intercommunale compétent en matière d'aménagement de l'espace et de développement dont est membre la commune d'implantation du projet autorisé, de celui compétent en matière de schéma de cohérence territoriale auquel adhère la commune d'implantation ou du président du syndicat mixte compétent en matière de schéma de cohérence territoriale, et de toute personne ayant intérêt à agir, la décision de la commission départementale d'aménagement commercial peut, dans un délai d'un mois, faire l'objet d'un recours devant la Commission nationale d'aménagement commercial. La commission nationale se prononce dans un délai de quatre mois à compter de sa saisine. Sous peine d'irrecevabilité, chaque recours est accompagné des motivations et de la justification de l'intérêt à agir du requérant. La saisine de la commission nationale est un préalable obligatoire à un recours contentieux à peine d'irrecevabilité de ce dernier.

Les recours administratifs exercés auprès de la Commission nationale d'aménagement commercial sont adressés par lettre recommandée avec avis de réception auprès de son Président : Teledoc 121 – bâtiment Sieyes – 61, boulevard Vincent Auriol – 75703 Paris Cedex 13.

Dinan, le 24 mars 2021

Pour le Préfet et par délégation

Le Sous-Préfet de Dinan

**Président de la commission départementale
d'aménagement commercial**



Bernard Musset