


7. Plans

PLAN CADASTRAL
Ech : 1/2000

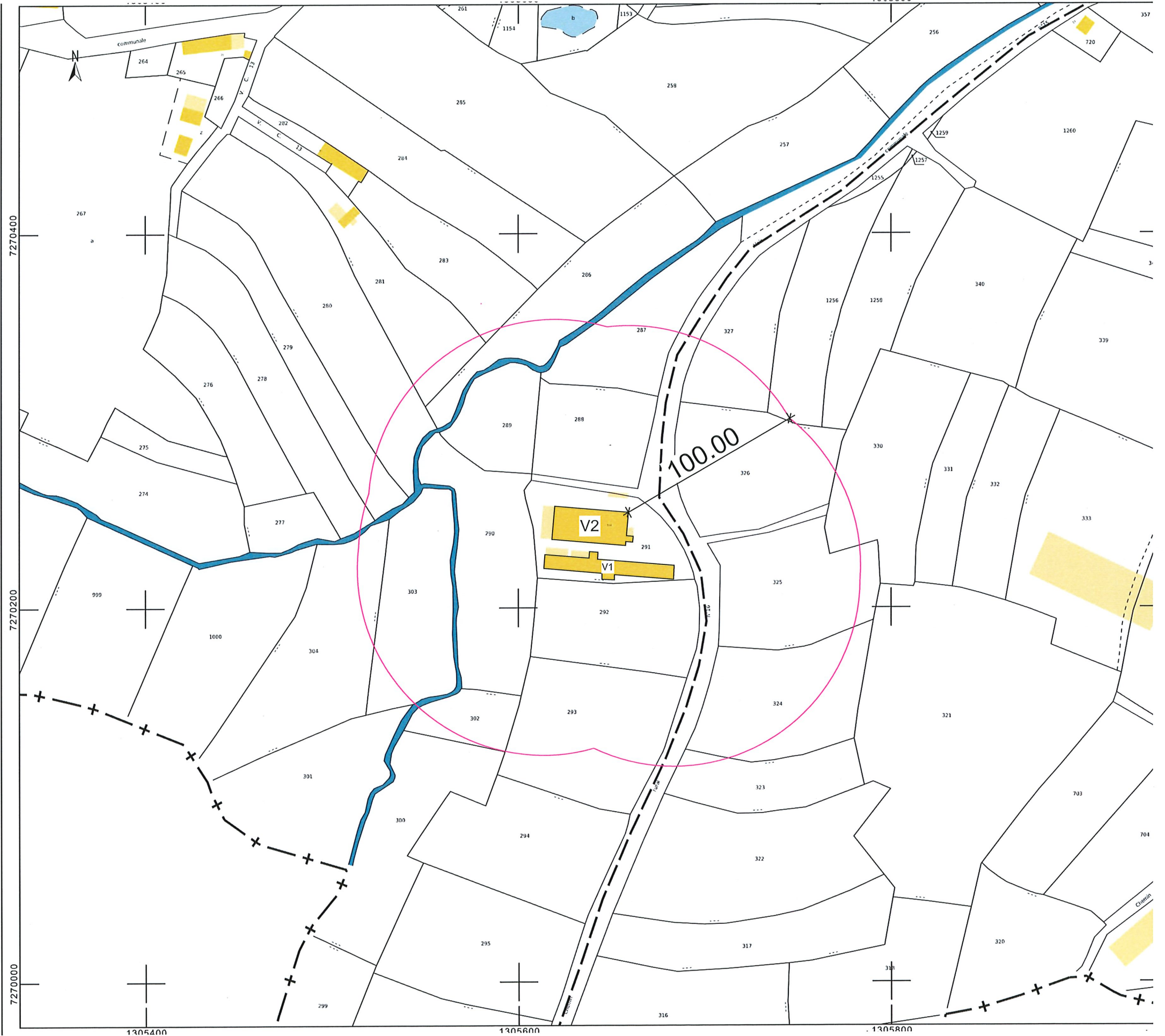


Site de "Le Ratel"
22130 LANDEBIA


LEGENDE

— rayon des 100 mètres

V1 : Bâtiment 180 veaux de boucherie
V2 : Bâtiment 242 veaux de boucherie







PLAN CADASTRAL
Ech : 1/2000

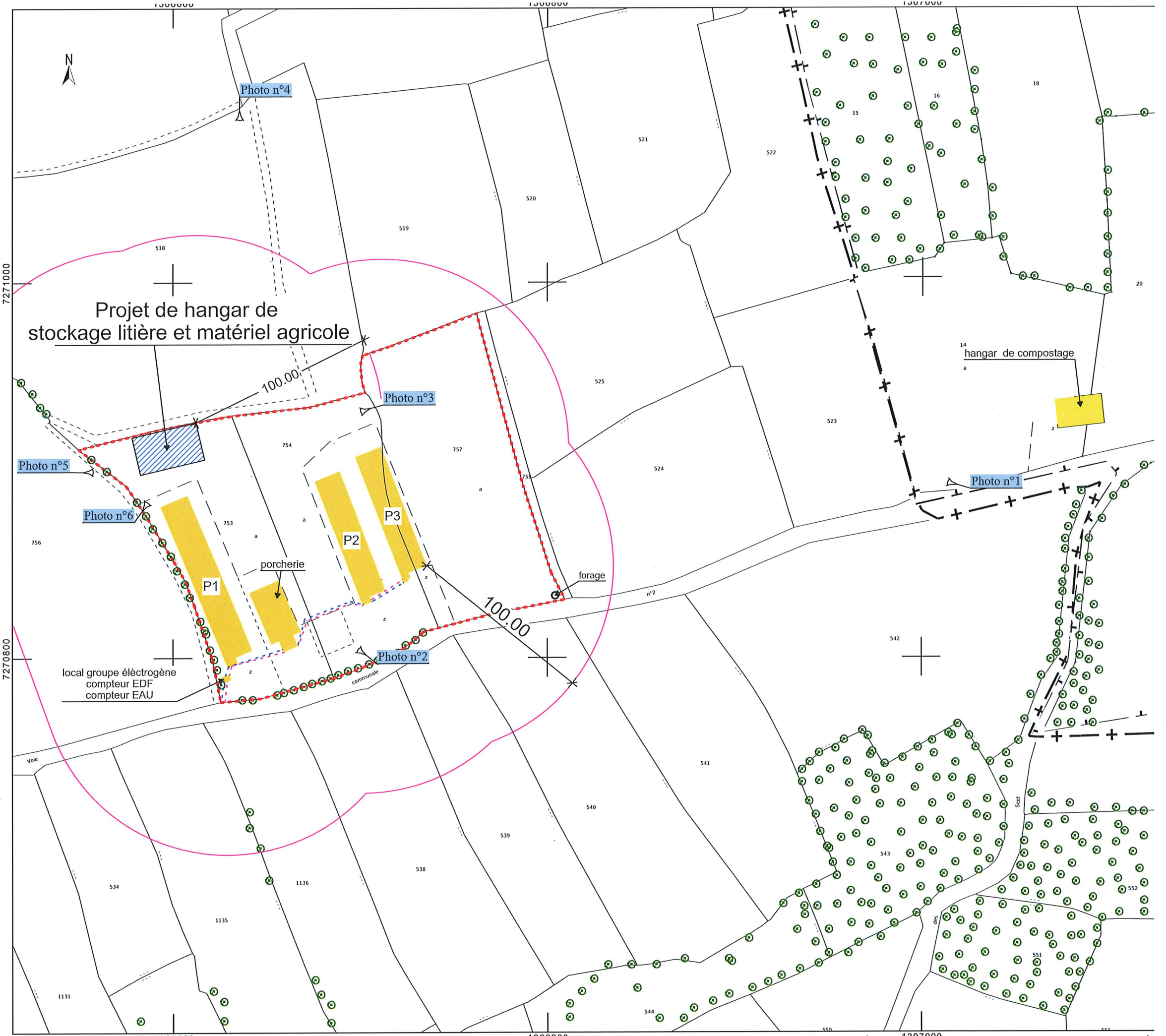


Site de "Le Fournil"
22130 LANDEBIA
Section : A
Parcelles, n°:753,754,757

LEGENDE

Réseaux :

-  Limite propriété
-  Réseau eau public
-  Réseau EDF
-  Forage



DIRECTION GÉNÉRALE DES
FINANCES PUBLIQUES

EXTRAIT DU PLAN CADASTRAL

GAEC DE BONNE FONTAINE

Site : Le Ratel, 22130 LANDEBIA

Plan de masse et de zones à risques

Echelle : 1 / 1 000

Département :
COTES D ARMOR

Commune :
LANDEBIA

Section : A
Feuille : 000 A 01

Échelle d'origine : 1/2500
Échelle d'édition : 1/1000

V1 : Bâtiment 180 veaux de boucherie
V2 : Bâtiment 242 veaux de boucherie

[DECI] Poche souple de 120 m3 (réserve
incendie)

[Cuve] Cuve de stockage de gaz

[Silos] Silos de stockage d'aliment

[Extincteurs] Extincteurs

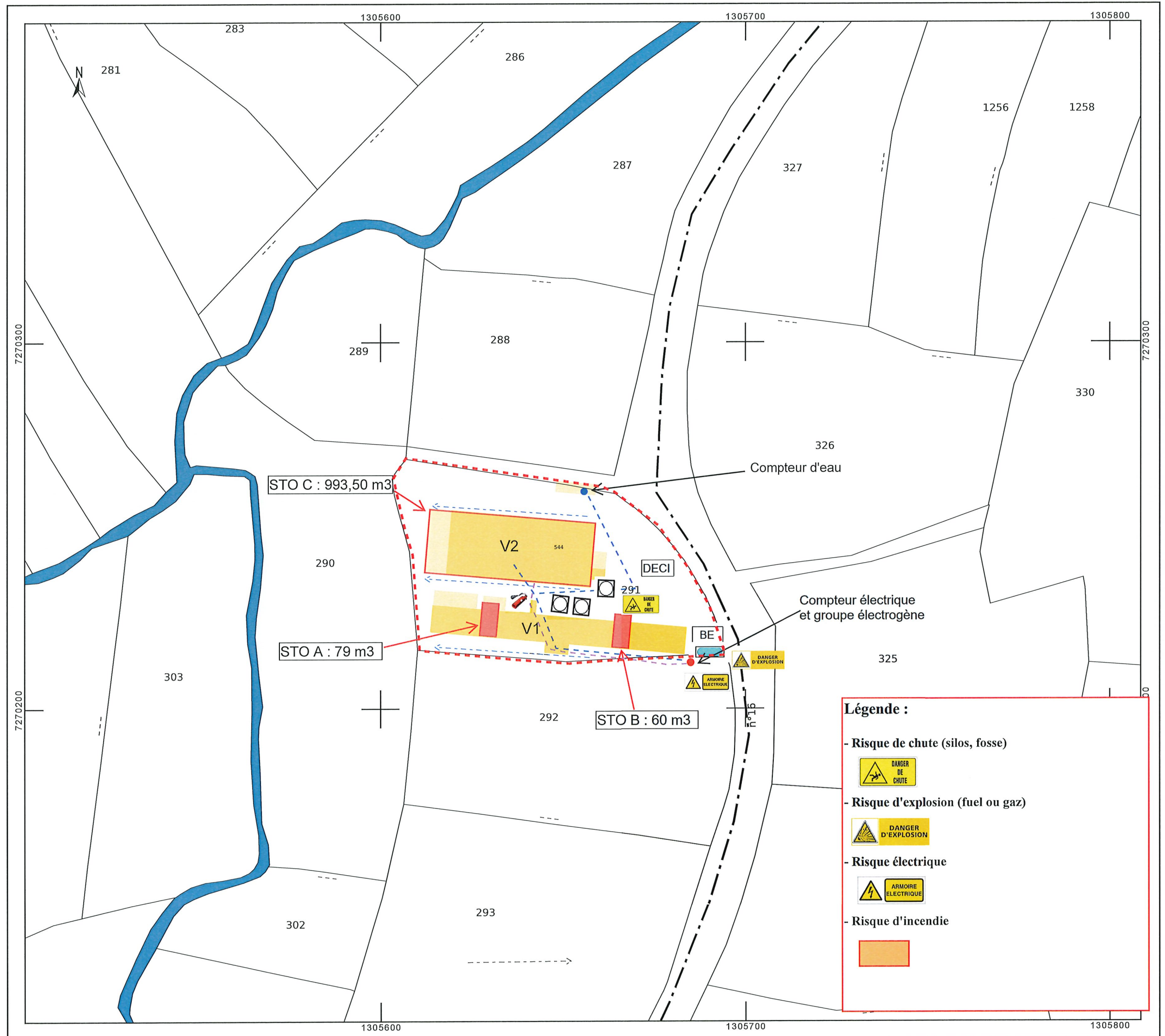
[BE] Bac équarrissage

----- Réseau électrique

----- Réseau d'eau public

----- Limite de propriété

----- Réseau eaux pluviales



Légende :

- Risque de chute (silos, fosse)



- Risque d'explosion (fuel ou gaz)




- Risque électrique



- Risque d'incendie



PLAN DE MASSE
Ech : 1/1000



Site de "Le Fournil"
22130 LANDEBIA

LEGENDE

Bâtiments d'élevage:

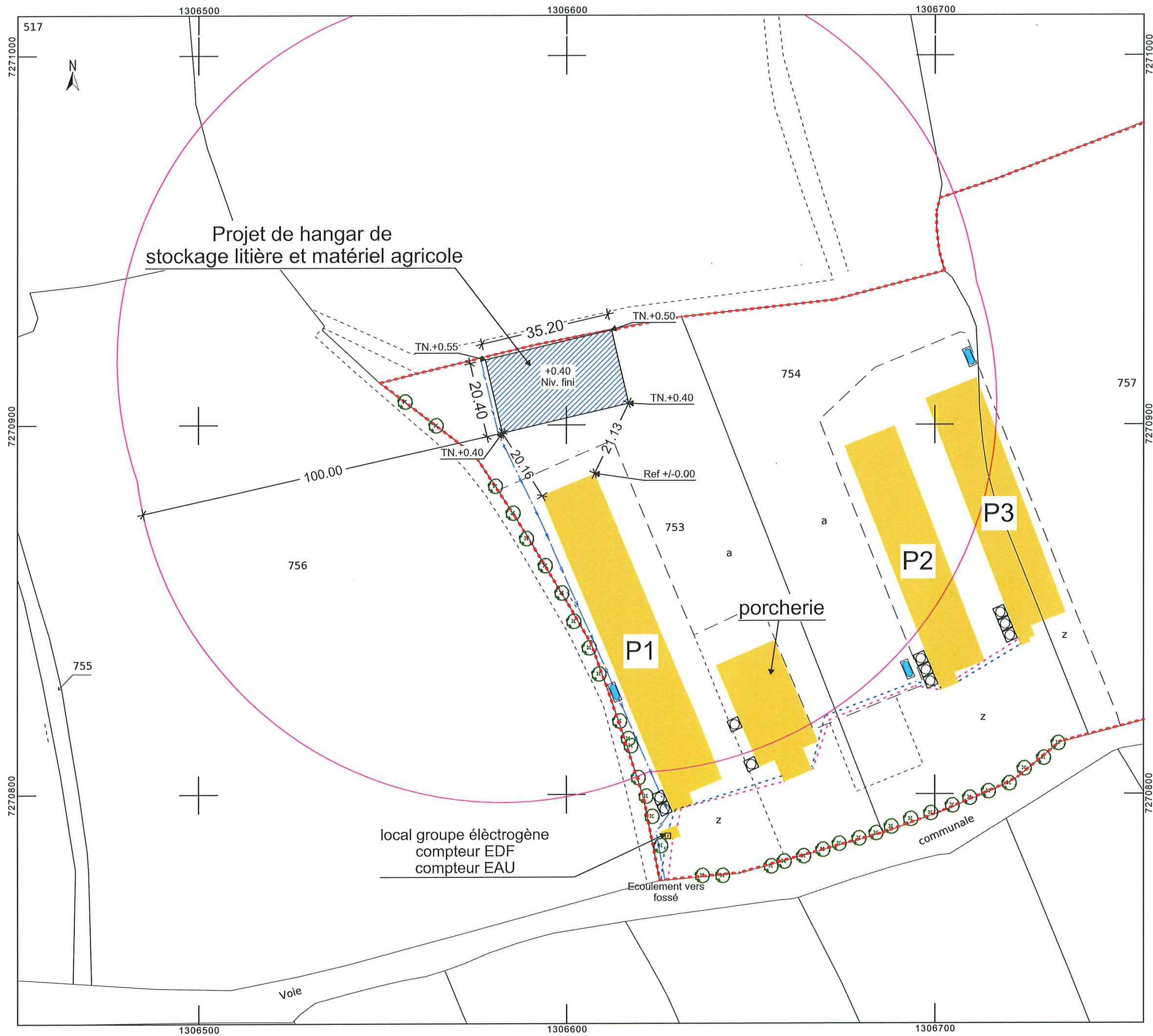
- P1 Poulailier volaille de chair.
- P2 Poulailier volaille de chair.
- P3 Poulailier volaille de chair.
- /// Bâtiments en projet

Annexes :

- silo d'aliment
- Cuve de gaz

Réseaux :

- E.P. Réseau eaux pluviales
- - - Limite propriété
- Réseau eau public
- Réseau EDF
- Compteur électrique



DIRECTION GÉNÉRALE DES
FINANCES PUBLIQUES

EXTRAIT DU PLAN CADASTRAL

GAEC DE BONNE FONTAINE

Site : Le Fournil, 22130 LANDEBIA

Plan 1 / 2500

Département :
COTES D ARMOR

Commune :
LANDEBIA

Section : A
Feuille : 000 A 02

Échelle d'origine : 1/2500
Échelle d'édition : 1/2500

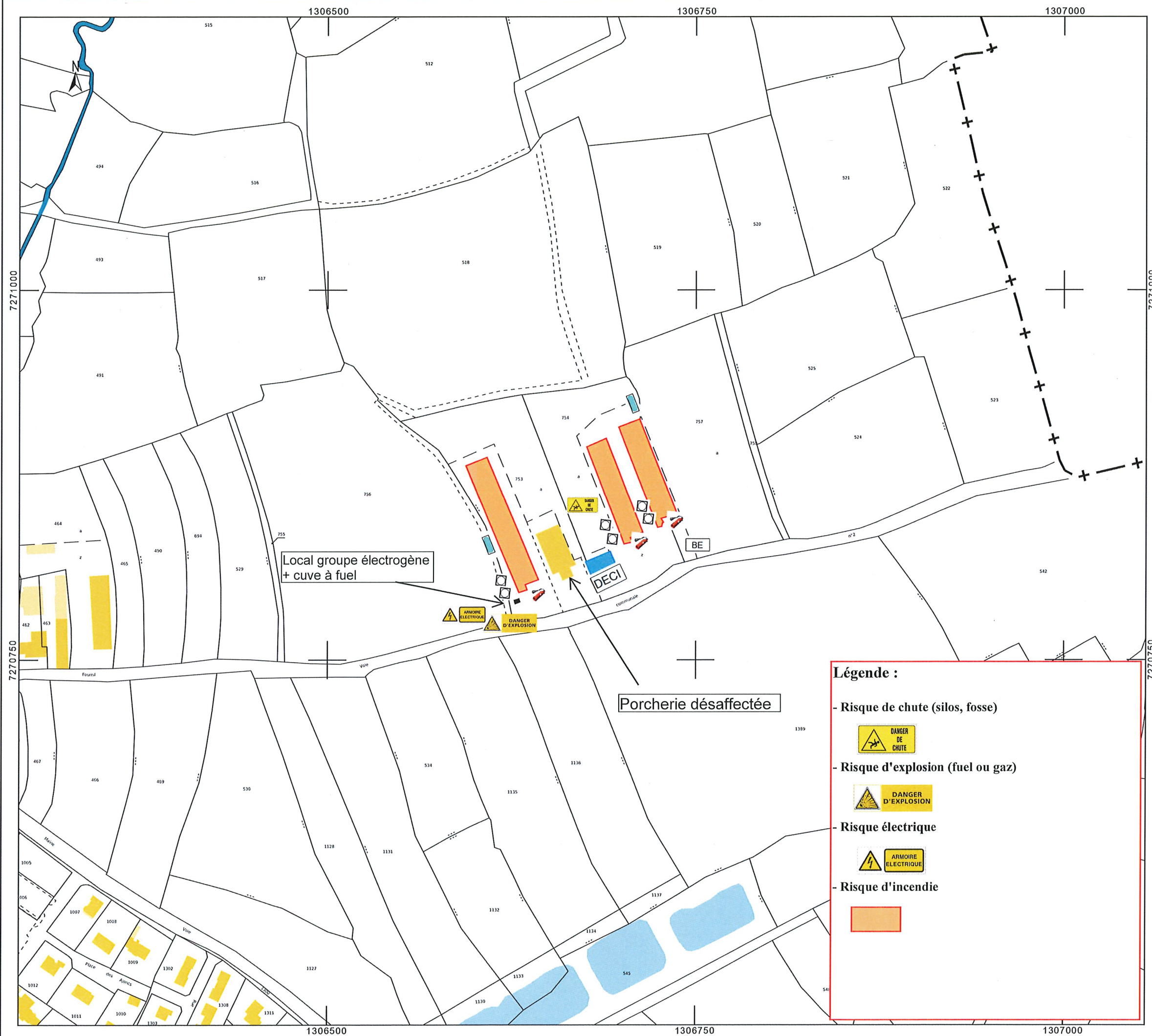
DECI Fosse à lisier de 625 m3 convertie en
réserve incendie)

 Cuve de stockage de gaz

 Silos de stockage d'aliment

 Extincteurs

BE Bac équarrissage



Légende :

- Risque de chute (silos, fosse)



- Risque d'explosion (fuel ou gaz)



- Risque électrique



- Risque d'incendie

